



PEMERINTAH KABUPATEN BINTAN



LAPORAN AKHIR SISTEM INFORMASI PEMBANGUNAN DAERAH (SIPD) KABUPATEN BINTAN



BADAN PERENCANAAN PENELITIAN PENGEMBANGAN DAERAH
KABUPATEN BINTAN
TAHUN 2018

SISTEM INFORMASI PEMBANGUNAN DAERAH KABUPATEN BINTAN



**PEMERINTAH KABUPATEN BINTAN
BADAN PERENCANAAN PENELITIAN PENGEMBANGAN DAERAH
2018**



- ❖ *Lingkar tali bersimpul lima berwarna coklat kekuning-kuningan melambangkan Kesatuan Bangsa Berdasarkan Pancasila.*
- ❖ *Kolek berwarna kuning emas dan layar putih, mengandung arti penghidupan dan darah pelaut penduduk Kepulauan Riau.*
- ❖ *Gelombang tiga lapis berwarna putih, melambangkan geografis Kepulauan Riau.*
- ❖ *Perana berwarna kuning kemerah-merahan, melukiskan adat-istiadat dan keramahan penduduknya.*
- ❖ *Huruf Arab "Alif" dan "Fa" berwarna hitam, melambangkan Bahasa Melayu Riau sumber utama Bahasa Indonesia.*
- ❖ *Mayang kelapa berwarna hijau kekuning-kuningan mengandung arti sumber kehidupan dan harapan dimasa depan.*
- ❖ *Selendang berwarna kuning emas bertulis semboyan : "Tak Berganjak Berat Sama Dipikul Ringan Sama Dijinjing" mengandung makna kebesaran jiwa, kemuliaan dan semangat yang tak tergoyahkan serta semangat kebersamaan untuk membangun.*

KATA PENGANTAR

Assalamu'alaikum Wr.Wb.

Atas berkat dan karunia Allah SWT, Tuhan Yang Maha Esa, Badan Perencanaan Penelitian Pengembangan Daerah (BPPPD) bersama Tim Update Data Sistem Informasi Pembangunan Daerah (SIPD) Kabupaten Bintan Tahun 2018 dapat menyelesaikan pemutakhiran data dalam aplikasi SIPD dengan alamat situs <https://sipd.kemendagri.go.id>. Data yang sudah terhimpun didalam aplikasi SIPD tersebut selanjutnya disusun dalam sebuah Laporan Akhir Sistem Informasi Pembangunan Daerah Kabupaten Bintan. Hal ini merupakan amanat dalam Peraturan Menteri Dalam Negeri Nomor 98 Tahun 2018 tentang Sistem Informasi Pembangunan Daerah (SIPD).

Buku Sistem Informasi Pembangunan Daerah Kabupaten Bintan merupakan gambaran seluruh potensi dan sumberdaya yang dimiliki oleh Kabupaten Bintan yang disusun dengan mengolah database 8 kelompok data Sistem Informasi Pembangunan Daerah Kabupaten Bintan. Dengan ketersediaan data dan informasi Pembangunan Daerah Kabupaten Bintan ini diharapkan dapat menjadi salah satu pendukung bagi pengambilan keputusan dan kebijakan baik di Daerah maupun di Pusat, dan dapat meningkatkan komitmen pemerintah daerah untuk membangun program berbasis data dan informasi, serta akan meningkatkan kapasitas daerah dalam penyelenggaraan pemerintahan dan pembangunan di daerah. Hal tersebut sesuai dengan amanat Undang – Undang Nomor 23 Tahun 2014 Tentang Pemerintahan Daerah Pasal 274, Perencanaan pembangunan Daerah didasarkan pada data dan informasi yang dikelola dalam sistem informasi pembangunan Daerah. Dengan pengoptimalan dan peningkatan sistem informasi pemerintah daerah akan memperkuat kerja sama baik antar Pemerintah Daerah maupun dengan Pemerintah Pusat.

Data yang tersaji dalam buku ini merupakan data yang terekam sampai dengan Bulan Desember tahun 2017, sehingga secara bertahap selalu diusahakan pembaharuannya serta penyempurnaan kualitas maupun kuantitasnya. Kepada semua pihak yang telah membantu penyusunan buku ini, diucapkan terima kasih dan semoga bermanfaat bagi penyelenggaraan pemerintah dan pelayanan kepada masyarakat. Kami berharap dukungan ini akan terus berlanjut sehingga kualitas data dan informasi yang tersaji akan semakin baik.

Wassalamu'alaikum Wr.Wb.

Bintan, Desember 2018

KEPALA BPPPD

Drs. WAN RUDY ISKANDAR, MM



DAFTAR ISI

KATA PENGANTAR DARI KEPALA BPPPD KABUPATEN BINTAN	1
DAFTAR ISI	2
DAFTAR GAMBAR	3
PEMBENTUKAN PANITIA PELAKSANA KEGIATAN UPDATING DATA SISTEM INFORMASI PEMBANGUNAN DAERAH KABUPATEN BINTAN TAHUN 2018	
BAB I PENDAHULUAN	4
A. LATAR BELAKANG	4
B. DASAR HUKUM	8
C. TUJUAN, SASARAN DAN MANFAAT SIPD	8
1. Tujuan.....	8
2. Sasaran	9
3. Manfaat SIPD	9
D. RUANG LINGKUP	9
1. Data Wajib	10
2. Data Pilihan	10
3. Data Umum.....	11
BAB II PERKEMBANGAN APLIKASI SIPD TAHUN 2018	12
A. PERKEMBANGAN SIPD	12
B. INTEGRASI SIPD DAN SDDKN	15
LAMPIRAN	20

DAFTAR GAMBAR

Gambar 1. Peran SIPD dalam Siklus Pembangunan	5
Gambar 2. SIPD dalam Dokumen Perencanaan Pembangunan.....	5
Gambar 3. Aplikasi SIPD.....	6
Gambar 4. Kelompok Data dalam Aplikasi SIPD.....	7
Gambar 5. Tampilan Web Site SIPD (tahun 2018).....	14
Gambar 6. Bagan Alur Kerja SIPD	14
Gambar 7. Pengembangan SIPD	15
Gambar 8. Website SDDKN	16
Gambar 9. Integrasi SDDKN dan SIPD.....	18
Gambar 10. Nota Kesepakatan antar Kementerian Sekretaris Negara dan Kementerian Dalam Negeri.....	18



BUPATI BINTAN
PROVINSI KEPULAUAN RIAU

KEPUTUSAN BUPATI BINTAN

Nomor : / I / 2018

TENTANG

**PEMBENTUKAN PANITIA PELAKSANA KEGIATAN
UPDATING DATA SISTEM INFORMASI PEMBANGUNAN DAERAH
KABUPATEN BINTAN TAHUN 2018**

BUPATI BINTAN,

- Menimbang** :
- a. Bahwa sesuai ketentuan Pasal 274 Undang-Undang Nomor 23 tahun 2014 Tentang Pemerintahan Daerah Perencanaan Pembangunan Daerah didasarkan pada data dan informasi yang dikelola dalam sistem informasi pembangunan Daerah;
 - b. bahwa untuk menjamin terlaksananya penerapan dan pelaksanaan Peraturan Menteri Dalam Negeri Republik Indonesia Nomor 8 Tahun 2014 tentang Sistem Informasi Pembangunan Daerah, maka perlu dilakukan Koordinasi kepada Organisasi Perangkat Daerah (OPD);
 - c. bahwa berdasarkan pertimbangan sebagaimana dimaksud huruf a dan huruf b, maka perlu menetapkan Keputusan Bupati Bintan tentang Pembentukan Panitia Pelaksana Kegiatan Updating Data Sistem Informasi Pembangunan Daerah dilingkungan Pemerintah Kabupaten Bintan Tahun 2018.

- Mengingat**
1. Undang-undang Nomor 12 Tahun 1956 tentang Pembentukan Daerah Otonom Kabupaten dalam Lingkungan Daerah Provinsi Sumatera Tengah (Lembaran Negara Republik Indonesia Tahun 1956 Nomor 25, Tambahan Lembaran Negara Republik Indonesia Nomor 3896);
 2. Undang-Undang Nomor 25 Tahun 2004 tentang Sistem Perencanaan Pembangunan Nasional (Lembaran Negara Republik Indonesia Nomor 104, Tambahan Lembaran Negara Republik Indonesia Nomor 4421);
 3. Undang-Undang Nomor 23 Tahun 2014 tentang Pemerintahan Daerah (Lembaran Negara Republik Indonesia Tahun 2014 Nomor 244 tambahan Lembaran Negara Republik Indonesia Nomor 5587);
 4. Peraturan Pemerintah Nomor 39 Tahun 2006 tentang Tata Cara Pengendalian dan Evaluasi Pelaksanaan Rencana Pembangunan (Lembaran Negara Republik Indonesia Tahun 2006 Nomor 962, Tambahan Lembaran Negara Republik Indonesia Nomor 4663);

5. Peraturan Pemerintah Nomor 6 Tahun 2008 Tentang Pedoman Evaluasi Penyelenggaraan Pemerintahan Daerah (Lembaran Negara Republik Indonesia Tahun 2008 Nomor 19 Tambahan Lembaran Negara Republik Indonesia Nomor 4815);
6. Peraturan Pemerintah Nomor 8 Tahun 2008 tentang Tahapan, Tatacara Penyusunan, Pengendalian dan Evaluasi Pelaksanaan Rencana Pembangunan Daerah (Lembaran Negara Republik Indonesia Tahun 2008 Nomor 21, Tambahan Lembaran Negara Republik Indonesia Nomor 4817);
7. Peraturan Menteri Dalam Negeri Nomor 54 Tahun 2010 tentang Pelaksanaan Peraturan Pemerintah Nomor 8 Tahun 2008 tentang Tahapan, Tatacara Penyusunan, Pengendalian dan Evaluasi Pelaksanaan Rencana Pembangunan Daerah (Berita Negara Republik Indonesia Tahun 2010 Nomor 517);
8. Peraturan Menteri Dalam Negeri Nomor 8 Tahun 2014 tentang Sistem Informasi Pembangunan Daerah;
9. Peraturan Daerah Nomor 7 Tahun 2016 tentang Pembentukan dan Susunan Perangkat Daerah (Lembaran Daerah Kabupaten Bintan Tahun 2016 Nomor 7);
10. Peraturan Daerah Kabupaten Bintan Nomor 8 Tahun 2017 Tanggal 19 Desember 2017 Tentang Anggaran Pendapatan dan Belanja Daerah Kabupaten Bintan Tahun 2018 (Lembaran Daerah Kabupaten Bintan Tahun 2017 Nomor 8);
11. Peraturan Bupati Bintan Nomor 62 Tahun 2017 tentang Penjabaran Anggaran Pendapatan dan Belanja Daerah Kabupaten Bintan Tahun 2018 (Berita Daerah Kabupaten Bintan Tahun 2017 Nomor 62);

MEMUTUSKAN :

Menetapkan :

KESATU : Membentuk Panitia Pelaksana Kegiatan Updating Data Sistem Informasi Pembangunan Daerah Kabupaten Bintan Tahun 2018 dengan susunan keanggotaan sebagaimana tercantum dalam lampiran keputusan Bupati ini.

Kedua ...

- KEDUA** : Panitia Pelaksana Kegiatan Updating Data Sistem Informasi Pembangunan Daerah sebagaimana dimaksud diktum KESATU mempunyai tugas sebagai berikut :
- a. Melakukan pengelolaan dan analisis data pembangunan daerah yang tertuang didalam kelompok data dan jenis data SIPD berdasarkan instansinya secara lengkap dan dapat dipertanggungjawabkan.
 - b. Melakukan penyempurnaan dan pengembangan data dan informasi pembangunan daerah.
 - c. Melakukan integrasi dan validasi data pembangunan secara berkala yang dikoordinasikan oleh Tim Pelaksana Kegiatan Updating Data SIPD Kabupaten Bintan.
 - d. Mengumpulkan dan mengisi data dan informasi SIPD Kabupaten Bintan.
 - e. Melakukan evaluasi data dan informasi SIPD Kabupaten Bintan.
- KETIGA** : Segala biaya yang timbul akibat dikeluarkannya Keputusan ini dibebankan pada Anggaran Pendapatan dan Belanja Daerah Tahun Anggaran 2018 melalui kegiatan Updating Data Sistem Informasi Pembangunan Daerah.
- KEEMPAT** : Keputusan ini mulai berlaku sejak tanggal ditetapkan.

Ditetapkan di Bandar Seri Bentan
pada tanggal Januari 2018



Salinan : Keputusan ini disampaikan kepada Yth :

1. Menteri Dalam Negeri Republik Indonesia di Jakarta;
2. Gubernur Provinsi Kepulauan Riau di Tanjungpinang;
3. Kepala Badan Perencanaan Penelitian dan Pengembangan Daerah Kabupaten Bintan di Tanjungpinang;
4. Kepala Bagian Hukum Setda Kabupaten Bintan di Bandar Seri Bentan;
5. Arsip.

Petikan : Keputusan ini disampaikan kepada yang bersangkutan untuk diketahui dan dipergunakan sebagaimana mestinya.

LAMPIRAN: KEPUTUSAN BUPATI BINTAN

Nomor : / I / 2018
Tanggal :

**SUSUNAN PANITIA PELAKSANA KEGIATAN
UPDATING DATA SISTEM INFORMASI PEMBANGUNAN DAERAH (SIPD)
KABUPATEN BINTAN TAHUN 2018**

NO.	NAMA JABATAN STRUKTURAL/FUNGSIONAL	JABATAN DALAM TIM
1.	Bupati Bintan	Pengarah
2.	Sekretaris Daerah Kabupaten Bintan	Penanggungjawab
3.	Kepala Badan Perencanaan Penelitian Pengembangan Daerah Kabupaten Bintan	Ketua
4.	Kepala Bidang Penelitian Pengembangan, Statistik Perencanaan dan Evaluasi Badan Perencanaan Penelitian Pengembangan Daerah Kabupaten Bintan	Sekretaris
5.	Kepala Bidang Pemerintahan dan Sosial Budaya Badan Perencanaan Penelitian Pengembangan Daerah Kabupaten Bintan	Anggota
6.	Kepala Bidang Infrastruktur Wilayah dan Lingkungan Hidup Badan Perencanaan Penelitian Pengembangan Daerah Kabupaten Bintan	Anggota
7.	Kepala Bidang Daya Saing dan Ekonomi Kerakyatan Badan Perencanaan Penelitian Pengembangan Daerah Kabupaten Bintan	Anggota
8.	Kepala Badan Pengelola Keuangan dan Aset Daerah Kabupaten Bintan	Anggota
9.	Kepala Badan Kepegawaian, Pendidikan dan Pelatihan Daerah	Anggota
10.	Kepala Dinas Perikanan Kabupaten Bintan	Anggota
11.	Kepala Dinas Pekerjaan Umum dan Penataan Ruang Kabupaten Bintan	Anggota
12.	Kepala Dinas Pendidikan Kabupaten Bintan	Anggota
13.	Kepala Dinas Kesehatan Kabupaten Bintan	Anggota
14.	Kepala Dinas Kependudukan dan Catatan Sipil Kabupaten Bintan	Anggota
15.	Kepala Dinas Lingkungan Hidup Kabupaten Bintan	Anggota
16.	Kepala Dinas Pertanian Kabupaten Bintan	Anggota
17.	Kepala Dinas Pemberdayaan Masyarakat dan Desa Kabupaten Bintan	Anggota
18.	Kepala Dinas Pariwisata Kabupaten Bintan	Anggota
19.	Kepala Badan Pusat Statistik Kabupaten Bintan	Anggota

NO.	NAMA JABATAN STRUKTURAL/FUNGSIONAL	JABATAN DALAM TIM
20.	Kepala Dinas Pemberdayaan Perempuan, Perlindungan Anak, Pengendalian Penduduk dan Keluarga Berencana Kabupaten Bintan	Anggota
21.	Kepala Dinas Koperasi, Usaha Mikro, Perindustrian dan Perdagangan Kabupaten Bintan	Anggota
22.	Kepala Dinas Penanaman Modal, Pelayanan Terpadu Satu Pintu dan Tenaga Kerja.	Anggota
23.	Kepala Dinas Ketahanan Pangan Kabupaten Bintan	Anggota
24.	Kepala Dinas Kebudayaan, Kepemudaan dan Olah Raga Kabupaten Bintan	Anggota
25.	Kepala Dinas Sosial Kabupaten Bintan	Anggota
26.	Kepala Dinas Perhubungan Kabupaten Bintan	Anggota
27.	Kepala Dinas Perumahan dan Kawasan Permukiman Kabupaten Bintan	Anggota
28.	Kepala Badan Kesatuan Bangsa, Politik Kabupaten Bintan	Anggota
29.	Kepala Dinas Perpustakaan dan Arsip Daerah Kabupaten Bintan	Anggota
30.	Kepala Bagian Hukum Sekretariat Daerah Kabupaten Bintan	Anggota
31.	Kasubbid Evaluasi Badan Perencanaan Penelitian Pengembangan Daerah Kabupaten Bintan	Anggota
32.	Kasubbid Penelitian Pengembangan dan Statistik Badan Perencanaan Penelitian Pengembangan Daerah Kabupaten Bintan	Anggota
33.	Kasubbid Penyusunan Rencana Kerja Badan Perencanaan Penelitian Pengembangan Daerah Kabupaten Bintan	Anggota
34.	Kasubbag Penyusunan Program Badan Perencanaan Penelitian Pengembangan Daerah Kabupaten Bintan	Anggota
35.	Kasubbag Umum & Kepegawaian Badan Perencanaan Penelitian Pengembangan Daerah Kabupaten Bintan	Anggota
36.	Kasubbag Keuangan Badan Perencanaan Penelitian Pengembangan Daerah Kabupaten Bintan	Anggota
37.	Kasubbid Pemerintahan Umum Badan Perencanaan Penelitian Pengembangan Daerah Kabupaten Bintan	Anggota
38.	Kasubbid Lingkungan Hidup Badan Perencanaan Penelitian Pengembangan Daerah Kabupaten Bintan	Anggota
39.	Kasubbid Peningkatan Daya Saing Ekonomi Badan Perencanaan Penelitian Pengembangan Daerah Kabupaten Bintan	Anggota

NO.	NAMA JABATAN STRUKTURAL/FUNGSIONAL	JABATAN DALAM TIM
40.	Kasubbid Infrastruktur dan Perencanaan Wilayah Badan Perencanaan Penelitian Pengembangan Daerah Kabupaten Bintan	Anggota
41.	Kasubbag Penyusunan Program Sekretariat Daerah Kabupaten Bintan	Anggota
42.	Kasubbag Penyusunan Produk Hukum Daerah Sekretariat Daerah Kabupaten Bintan	Anggota
43.	Kasubbag Penyusunan Program dan Keuangan Badan Pengelola Keuangan dan Aset Daerah Kabupaten Bintan	Anggota
44.	Kasubbag Penyusunan Program dan Keuangan Badan Kepegawaian, Pendidikan dan Pelatihan Daerah	Anggota
45.	Kasubbag Penyusunan Program Dinas Perikanan Kabupaten Bintan	Anggota
46.	Kasubbag Penyusunan Program dan Keuangan Dinas Pekerjaan Umum dan Penataan Ruang Kabupaten Bintan	Anggota
47.	Kasubbag Penyusunan Program Dinas Pendidikan Kabupaten Bintan	Anggota
48.	Kasubbag Penyusunan Program Dinas Kesehatan Kabupaten Bintan	Anggota
49.	Kasubbag Penyusunan Program Dinas Kependudukan dan Catatan Sipil Kabupaten Bintan	Anggota
50.	Kasubbag Penyusunan Program Dinas Lingkungan Hidup Kabupaten Bintan	Anggota
51.	Kasubbag Penyusunan Program dan Keuangan Dinas Pertanian Kabupaten Bintan	Anggota
52.	Kasubbag Penyusunan Program dan Keuangan Dinas Pemberdayaan Masyarakat dan Desa Kabupaten Bintan	Anggota
53.	Kasubbag Penyusunan Program Dinas Pariwisata Kabupaten Bintan	Anggota
54.	Kasubbag Penyusunan Program Dinas Pemberdayaan Perempuan, Perlindungan Anak, Pengendalian Penduduk dan Keluarga Berencana Kabupaten Bintan	Anggota
55.	Kasubbag Penyusunan Program Dinas Koperasi, Usaha Mikro, Perindustrian dan Perdagangan Kabupaten Bintan	Anggota
56.	Kasubbag Penyusunan Program Dinas Penanaman Modal, Pelayanan Terpadu Satu Pintu dan Tenaga Kerja.	Anggota
57.	Kasubbag Penyusunan Program Dinas Ketahanan Pangan Kabupaten Bintan	Anggota
58.	Kasubbag Penyusunan Program Dinas Kebudayaan, Kepemudaan dan Olah Raga Kabupaten Bintan	Anggota
59.	Kasubbag Penyusunan Program dan Keuangan Dinas Sosial Kabupaten Bintan	Anggota

NO.	NAMA JABATAN STRUKTURAL/FUNGSIONAL	JABATAN DALAM TIM
60.	Kasubbag Penyusunan Program dan Keuangan Dinas Perhubungan Kabupaten Bintan	Anggota
61.	Kasubbag Penyusunan Program dan Keuangan Dinas Perumahan dan Kawasan Permukiman Kabupaten Bintan	Anggota
62.	Kasubbag Penyusunan Program Badan Kesatuan Bangsa, Politik dan Perlindungan Masyarakat Kabupaten Bintan	Anggota
63.	Kasubbag Penyusunan Program dan Keuangan Dinas Perpustakaan dan Arsip Daerah Kabupaten Bintan	Anggota
64.	Bondan Kurniawan, A.Md Staf Badan Perencanaan Penelitian Pengembangan Daerah Kabupaten Bintan	Anggota
65.	Sy. Nina Gustika Staf Badan Perencanaan Penelitian Pengembangan Daerah Kabupaten Bintan	Anggota
66.	Ali Ridha Akab Staf Badan Perencanaan Penelitian Pengembangan Daerah Kabupaten Bintan	Anggota
67.	Mohd. Amirul Akbar Staf Badan Perencanaan Penelitian Pengembangan Daerah Kabupaten Bintan	Anggota
68.	Garta Yan Winata Staf Badan Perencanaan Penelitian Pengembangan Daerah Kabupaten Bintan	Anggota



BUPATI BINTAN,

APRI SUJADI

BAB I

PENDAHULUAN

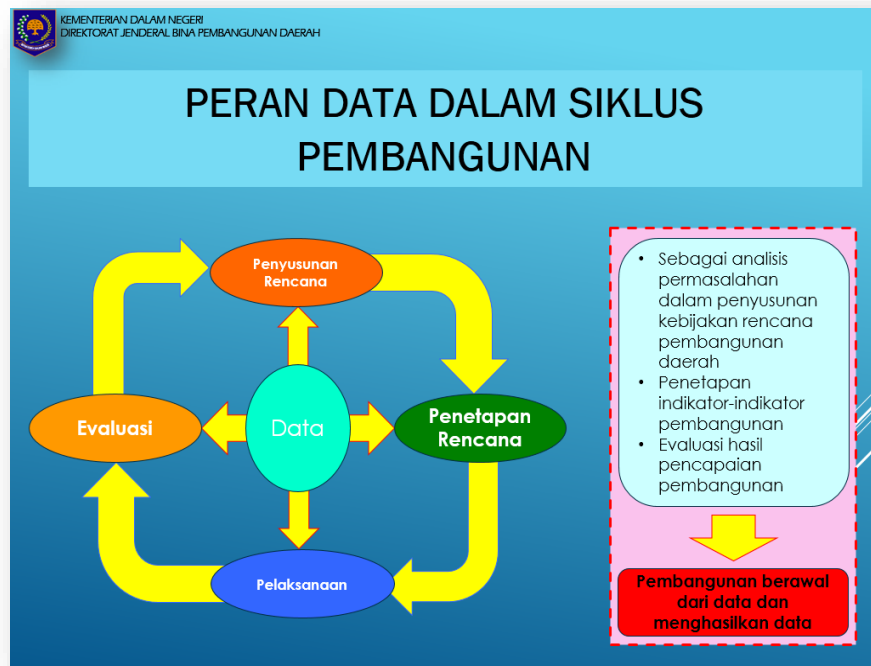
A. LATAR BELAKANG

Sistem informasi saat ini berkembang dengan pesat dan makin bernilai tinggi dalam sebuah organisasi. Sistem informasi yang dapat berjalan secara online memudahkan penggunaannya untuk mengakses data dimana saja dan kapan saja. Dan sistem informasi yang dibangun dengan tepat akan memberikan sebuah gambaran kinerja organisasi yang akurat bagi penggunaannya dalam pengambilan keputusan. Itulah yang saat ini dimanfaatkan oleh pemerintah untuk memantau perkembangan pemerintah dengan membangun sebuah sistem yang disebut sebagai **Sistem Informasi Pembangunan Daerah**.

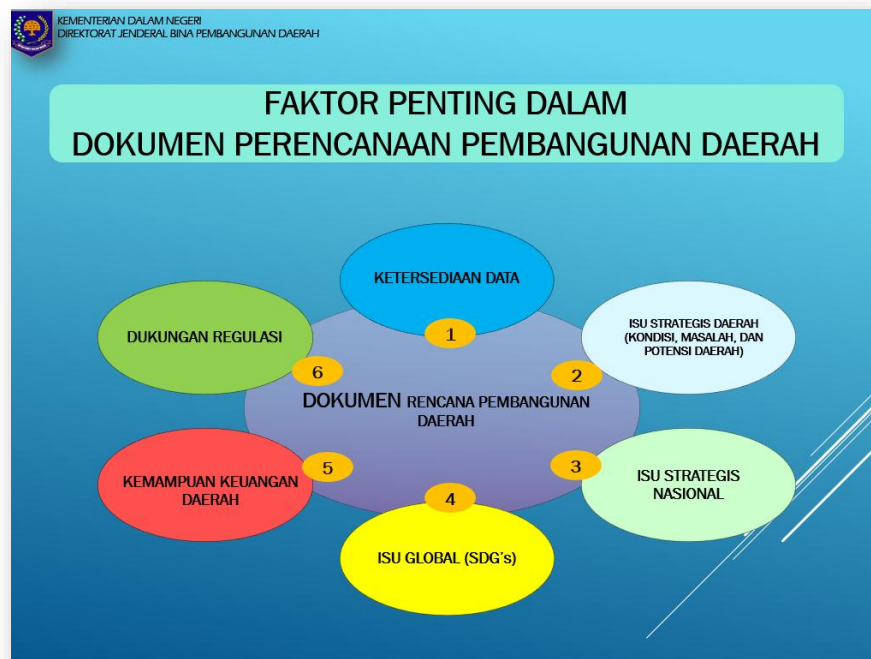
Pembangunan Sistem Informasi tersebut dilatarbelakangi lemahnya pemanfaatan data-data pembangunan. Hal itu didasari pula karena data-data pembangunan daerah tidak lengkap dan tersebar di masing-masing OPD serta tidak diperbaharui secara berkala, kemudian Instansi yang berfungsi sebagai unit perencanaan pemerintah dalam hal ini BPPPD mengalami kendala dalam mengumpulkan data untuk kepentingan penyusunan perencanaan pembangunan daerah karena lemahnya koordinasi antara BPPPD dan OPD di daerah.

Implementasi Sistem Informasi Pembangunan Daerah selain mengatasi kendala diatas juga merupakan amanah dari UU 25 Tahun 2004 tentang Sistem Perencanaan Pembangunan Nasional dan ditegaskan lagi didalam UU 23 Tahun 2014. Sedangkan pelaksanaannya diatur dalam Peraturan Menteri Dalam Negeri Republik Indonesia Nomor 86 Tahun 2017 Tentang Tata Cara Perencanaan, Pengendalian Dan Evaluasi Pembangunan Daerah, Tata Cara Evaluasi Rancangan Peraturan Daerah Tentang Rencana Pembangunan Jangka Panjang Daerah Dan Rencana Pembangunan Jangka Menengah Daerah, Serta Tata Cara Perubahan Rencana Pembangunan Jangka Panjang Daerah, Rencana Pembangunan Jangka Menengah Daerah, Dan Rencana Kerja Pemerintah Daerah. Kebijakan ini kemudian dibentuk dalam sebuah Peraturan Menteri Dalam Negeri Nomor 8 Tahun 2014 dan disempurnakan dengan Peraturan Menteri

Dalam Negeri Nomor 98 Tahun 2018 tentang Sistem Informasi Pembangunan Daerah (SIPD) yang menjadi pedoman bagi pemerintah dalam pelaksanaannya.

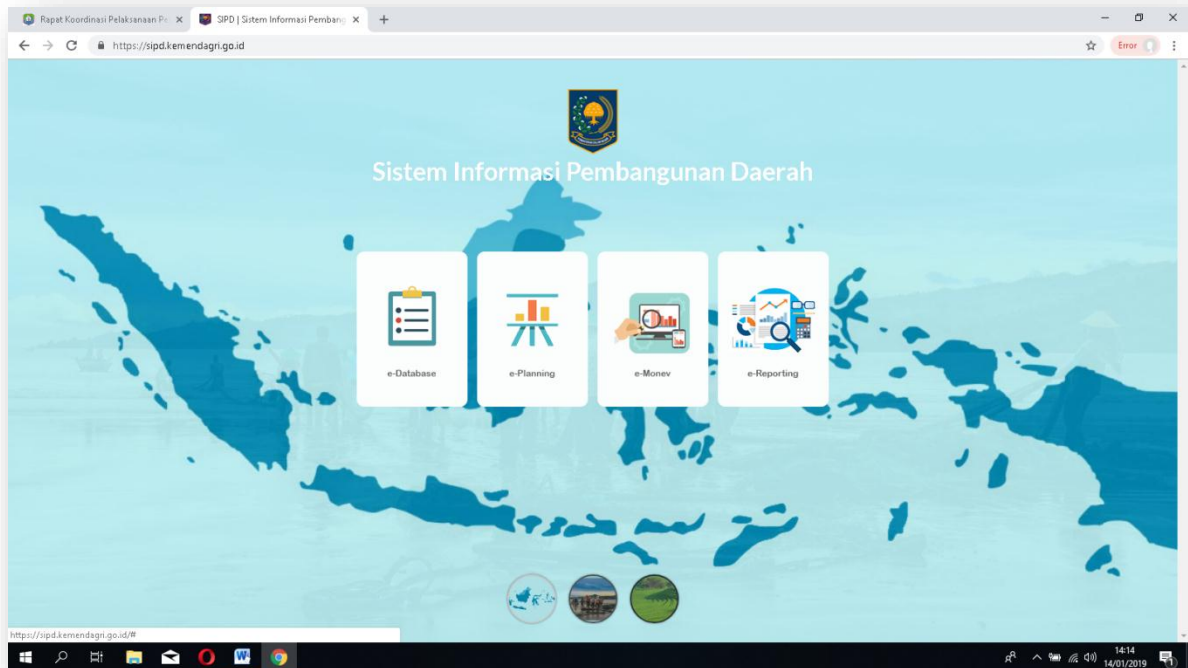


Gambar 1. Peran Data dalam Siklus Pembangunan



Gambar 2. SIPD dalam Dokumen Perencanaan Pembangunan

Berdasarkan Permendagri Nomor 98 Tahun 2018 tentang **Sistem Informasi Pembangunan Daerah** selanjutnya disingkat SIPD adalah suatu sistem yang mendokumentasikan, mengadministrasikan, serta mengolah data pembangunan daerah menjadi informasi yang disajikan kepada masyarakat dan bahan pengambilan keputusan dalam rangka perencanaan, pelaksanaan, evaluasi kinerja pemerintah daerah.



Gambar 3. Aplikasi SIPD

SIPD berfungsi sebagai sebuah jejaring dalam pengumpulan data secara terpadu, realtime dan online di pusat dan daerah dengan menggunakan teknologi informasi, sebagai dukungan dalam perencanaan program dan kegiatan serta evaluasi pembangunan daerah secara rasional, efektif dan efisien. Tentunya Sistem informasi tersebut dapat juga digunakan untuk mendukung integrasi pemanfaatan data terkait dengan Perkembangan Pembangunan pada masing-masing instansi pemerintah.

Fungsi lainnya SIPD adalah sebagai media akuntabilitas publik yang memungkinkan masyarakat mengevaluasi kinerja pemerintah, mengevaluasi program-program pembangunan, dan sekaligus mengevaluasi capaian-capaian pembangunan.

Sistem Informasi Pembangunan Daerah ini terdiri dari 8 (delapan) Kelompok data. Tiap kelompok data diuraikan ke dalam jenis data. Pengumpulan data di daerah bersumber dari data yang dimiliki oleh seluruh SKPD dan/atau sumber lainnya yang sah dan dapat dipertanggungjawabkan. Delapan Kelompok data tersebut adalah.

No.	KELOMPOK DATA	JENIS DATA	
1	Data Umum	1	Geografi
		2	Pemerintahan (Administrasi Pemerintah, Aparatur Negara, Administrasi Kepegawaian)
		3	Demografi
2	Sosial Budaya	4	Kesehatan
		5	Pendidikan, Kebudayaan Nasional, Pemuda dan Olahraga
		6	Kesejahteraan Sosial
		7	Agama
3	Sumber Daya Alam	8	Pertanian, Kehutanan, Kelautan, Perikanan, Peternakan, Perkebunan
		9	Pertambangan dan Energi
		10	Lingkungan Hidup, Tata ruang dan Pertanahan
4	Infrastruktur	11	Perumahan dan Pemukiman
		12	Pekerjaan Umum
		13	Pariwisata, Pos, Telekomunikasi dan Informatika
		14	Perhubungan dan Transportasi
5	Ekonomi	15	Industri, Perdagangan, Pengembangan Usaha Nasional, Lembaga Keuangan dan Koperasi
			BUMD, Perbankan Daerah dan Lembaga Keuangan Daerah

Gambar 4. Kelompok Data dalam Aplikasi SIPD

Tim pengelola SIPD Nasional di ketuai oleh Sekretaris Direktorat Jenderal Bina Pembangunan Daerah, Kepala BPPPD untuk Provinsi dan Kabupaten/Kota. Masing-masing **pemerintah daerah** dapat menampilkan **sistem informasi pembangunan Daerah** melalui portal Provinsi dan Kabupaten/kota yang dimiliki.

B. DASAR HUKUM

1. Undang-Undang Nomor 25 Tahun 2004 tentang Sistem Perencanaan Pembangunan Nasional;
2. Undang-Undang Nomor 23 Tahun 2014 Tentang Pemerintahan Daerah;
3. Peraturan Pemerintah Nomor 39 tahun 2006 tentang Tata Cara Pengendalian dan Evaluasi Pelaksanaan Rencana Pembangunan
4. Peraturan Menteri Dalam Negeri Republik Indonesia Nomor 86 Tahun 2017 Tentang Tata Cara Perencanaan, Pengendalian Dan Evaluasi Pembangunan Daerah, Tata Cara Evaluasi Rancangan Peraturan Daerah Tentang Rencana Pembangunan Jangka Panjang Daerah Dan Rencana Pembangunan Jangka Menengah Daerah, Serta Tata Cara Perubahan Rencana Pembangunan Jangka Panjang Daerah, Rencana Pembangunan Jangka Menengah Daerah, Dan Rencana Kerja Pemerintah Daerah
5. Peraturan Menteri Dalam Negeri Republik Indonesia Nomor 8 Tahun 2014 Tentang Sistem Informasi Pembangunan Daerah;
6. Peraturan Menteri Dalam Negeri Nomor 98 Tahun 2018 tentang Sistem Informasi Pembangunan Daerah (SIPD)
7. Peraturan Daerah Kabupaten Bintan Nomor 8 Tahun 2017 Tanggal 19 Desember 2017 Tentang Anggaran Pendapatan dan Belanja Daerah Kabupaten Bintan Tahun 2018 (Lembaran Daerah Kabupaten Bintan Tahun 2017 Nomor 8);
8. Peraturan Bupati Bintan Nomor 62 Tahun 2017 tentang Penjabaran Anggaran Pendapatan dan Belanja Daerah Kabupaten Bintan Tahun 2018 (Berita Daerah Kabupaten Bintan Tahun 2017 Nomor 62);

C. TUJUAN, SASARAN DAN MANFAAT SIPD

1. Tujuan

Secara umum tujuan kegiatan ini adalah melaksanakan amanat pasal 274 Undang-Undang Nomor 23 Tahun 2014 tentang Pemerintahan Daerah, bahwa Perencanaan pembangunan Daerah didasarkan pada data dan informasi yang dikelola dalam Sistem Informasi Pembangunan Daerah. Informasi yang dikelola didasarkan pada data dan informasi yang akurat dan dapat dipertanggungjawabkan serta dalam pengelolaan

pembangunan daerah, baik dari segi manajemen beserta unsur-unsur yang ada di dalamnya, pembangunan ekonomi wilayah, teknologi pembangunan, pengelolaan pembangunan wilayah, serta stabilitas daerah.

Adapun secara khusus tujuan penyusunan Sistem Informasi Pembangunan Daerah adalah:

1. Menyediakan data bagi pengambil kebijakan dan pemangku kepentingan
2. Mewujudkan perencanaan pembangunan berbasis data.

2. Sasaran

Sesuai Peraturan Daerah Kabupaten Bintan Nomor 8 Tahun 2017 Tentang Anggaran Pendapatan dan Belanja Daerah Kabupaten Bintan Tahun 2018 maka sasaran kegiatan penyusunan SIPD adalah :

- 1) Pembentukan Panitia Pelaksana SIPD Kabupaten Bintan
- 2) Rapat koordinasi Panitia Pelaksana pengumpulan data
- 3) Pengumpulan dan pengolahan 3 (tiga) kelompok data
- 4) Entry / updating 3 (tiga) kelompok data tahun 2017 secara online melalui jaringan sipd.kemendagri.go.id

3. Manfaat SIPD

Manfaat yang diperoleh dari kegiatan penyusunan SIPD antara lain :

- 1) Tersedianya data dasar perencanaan pembangunan
- 2) Memetakan potensi yang dimiliki dan memetakan permasalahan yang dihadapi.
- 3) Sebagai masukan dalam penyusunan dokumen perencanaan.
- 4) Mendukung pelaksanaan evaluasi pembangunan daerah.
- 5) Mendukung promosi potensi daerah.

D. RUANG LINGKUP

Ruang Lingkup Materi Sistem Informasi Pembangunan Daerah ini adalah 3 (tiga) kelompok data meliputi :

1. **Data Wajib**

Data wajib mengulas data tentang :

- 1) Data Pendidikan
- 2) Data Kesehatan
- 3) Data Pekerjaan Umum dan Penataan Ruang
- 4) Data Perumahan dan Kawasan Permukiman
- 5) Data Ketentraman dan Ketertiban Umum Serta Perlindungan Masyarakat
- 6) Data Sosial
- 7) Data Tenaga Kerja
- 8) Data Pemberdayaan Perempuan dan Perlindungan Anak
- 9) Data Pangan
- 10) Data Pertanahan
- 11) Data Lingkungan Hidup
- 12) Data Administrasi Kependudukan dan Pencatatan Sipil
- 13) Data Pemberdayaan Masyarakat Desa
- 14) Data Pengendalian Penduduk dan Keluarga Berencana
- 15) Data Perhubungan
- 16) Data Komunikasi dan Informatika
- 17) Data Koperasi, Usaha Kecil dan Menengah
- 18) Data Penanaman Modal
- 19) Data Kepemudaan dan Olah Raga
- 20) Data Kebudayaan
- 21) Data Perpustakaan
- 22) Data Kearsipan.

2. **Data Pilihan**

Data Pilihan mengulas data tentang :

- 1) Data Kelautan dan Perikanan
- 2) Data Pariwisata
- 3) Data Pertanian
- 4) Data Kehutanan

- 5) Data Energi dan Sumber Daya Mineral
- 6) Data Perdagangan
- 7) Data Perindustrian
- 8) Data Transmigrasi

3. Data Umum

Data Umum terdiri dari data tentang :

- Geografis tentang Luas Wilayah, letak Geografis, Batas Wilaya, Klimatologi dan Kewilayahan
- Administrasi Pemerintahan tentang Kepegawaian, Anggota DPRD Kabupaten Bintan, Keuangan Daerah, Neraca, PDRB dan Laju Pertumbuhan Ekonomi Daerah Kabupaten Bintan.

BAB II

PENGEMBANGAN APLIKASI SIPD TAHUN 2018

A. PERKEMBANGAN SIPD

Tahun 1990, pemerintah melalui Departemen Dalam Negeri telah merintis dalam pengumpulan data yang terstruktur secara nasional dan dibuat secara otomatis. Setelah berjalan beberapa saat dan dievaluasi kegiatan itu disempurnakan menjadi **Pusat Data untuk Perencanaan, Pelaksanaan dan Pengendalian Pembangunan Daerah (PDP3D)**. Kegiatan penyempurnaan data ini didukung dengan regulasi berupa Inmendagri Nomor 23 Tahun 1990 tentang Penyusunan dan Pemanfaatan Data Pokok Pembangunan untuk Perencanaan, Pelaksanaan dan Pemantauan Pembangunan di Daerah.

Untuk mempermudah dalam pemanfaatan data dan informasi, Menteri dalam Negeri menerbitkan Inmendagri Nomor 26 Tahun 1998 tentang Pengembangan Pusat Data Perencanaan dan Pengendalian Pembangunan Daerah (PDP3D). Instruksi tersebut menekankan kepada pemerintah daerah agar memanfaatkan data dan informasi yang ada pada seluruh dinas/instansi maupun Lembaga Non Pemerintah, karena dalam program PDP3D tidak hanya mengembangkan infrastruktur dan membangun basis data saja akan tetapi juga bagaimana mereformasi atau mengubah pola pikir semua pihak untuk menempatkan posisi data sebagai hal yang sangat strategis, penting dan mempunyai komitmen yang tinggi bagi penguatan kelembagaan dan pengembangan sumberdaya manusia yang profesional dalam menyediakan data yang informatif.

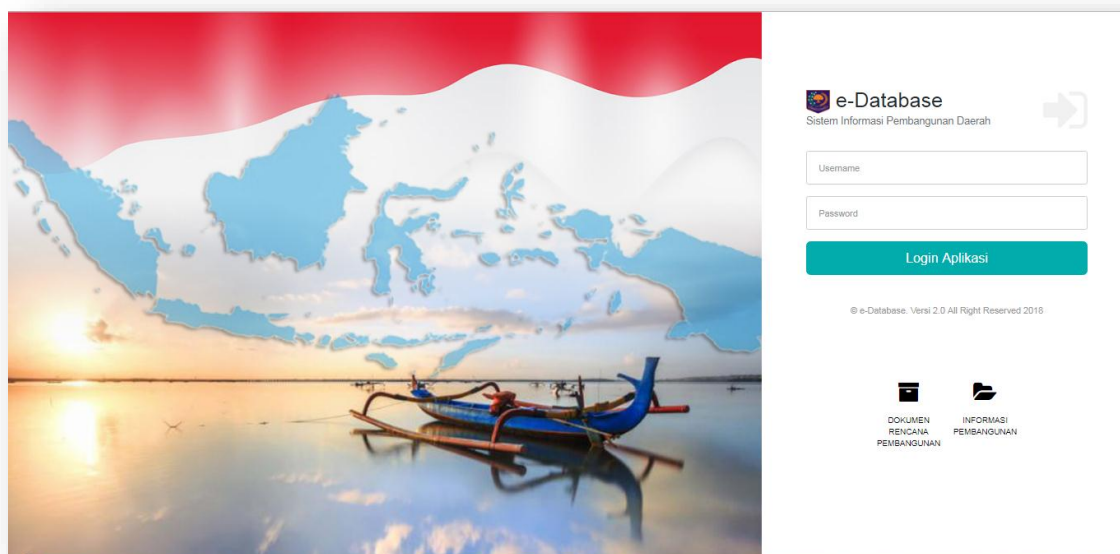
Tahun 2013 Kabupaten Bintan mulai melaksanakan entry data SIPD melalui Program Sistem Informasi Pembangunan Daerah (SIPD). Pada tahun 2013 pengisian data masih bersifat himbauan oleh Ditjen Bangda Kemendagri. Sejalan dengan terbitnya Peraturan Menteri Dalam Negeri Nomor 8 Tahun 2014 tentang Sistem Informasi Pembangunan Daerah (SIPD) dan amanat dari Undang - Undang Nomor 23 Tahun 2014 pada pasal 274 yang berbunyi Perencanaan pembangunan Daerah didasarkan pada data dan informasi yang dikelola dalam sistem informasi pembangunan Daerah, maka pelaksanaan kegiatan pengisian data pada aplikasi SIPD menjadi wajib dilaksanakan. Untuk itu pada tahun 2014 Pemerintah Kabupaten Bintan mengalokasikan anggaran untuk pelaksanaan kegiatan ini dengan koordinator BPPPD Kabupaten Bintan.

Mulai tahun 2014, istilah Sistem Informasi Pembangunan Daerah (SIPD), oleh Kementerian Dalam Negeri disempurnakan menjadi Sistem Informasi Pembangunan Daerah (SIPD). SIPD adalah jaringan yang mengumpulkan data secara terpadu di daerah dan pusat dengan menggunakan teknologi informasi sebagai dukungan dalam perencanaan dan evaluasi pembangunan daerah. Program tersebut masuk pada anggaran Bantuan Keuangan Kepada Kabupaten/Kota yang menjadi bagian tak terpisahkan dalam APBD Kabupaten Bintan yang pelaksanaannya disesuaikan dengan peraturan dan ketentuan yang berlaku.

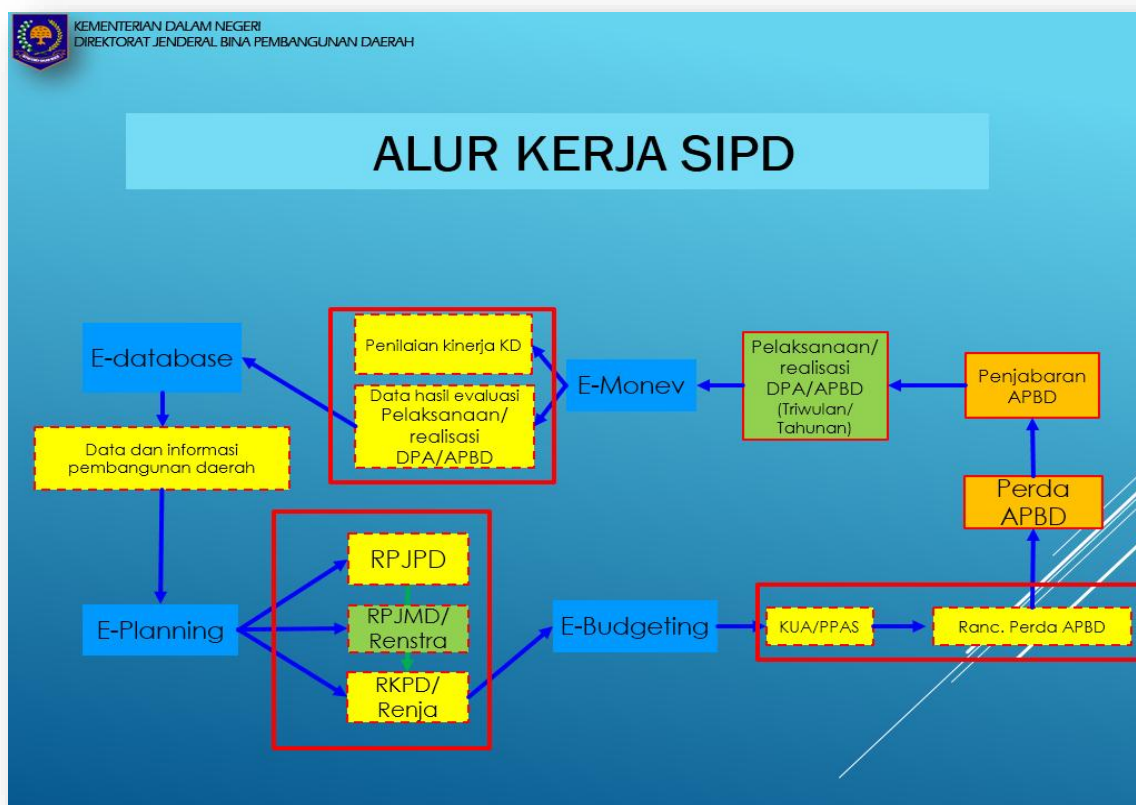
Dalam konsep SIPD lama (Aplikasi Tahun 2014) proses pengumpulan data belum berfokus untuk data perencanaan pembangunan daerah dimana SIPD cenderung hanya sebagai bank data pembangunan. Disisi lain, konsep SIPD masih mengutamakan keterisian data, belum kepada tujuan penggunaan data sehingga berdampak pada rendahnya komitmen Pemda dalam pengelolaan SIPD. Selanjutnya, kelompok data, jenis data, dan elemen data SIPD lama masih tercampur antara data dan informasi.

Berdasarkan permasalahan dan tuntutan akan perubahan dalam SIPD, maka saat ini telah terdapat perubahan-perubahan dalam SIPD, yaitu (1) SIPD saat ini fokus untuk perencanaan pembangunan daerah, (2) Data dalam SIPD saat ini dikelompokkan berdasarkan urusan pemerintahan yang menjadi kewenangan daerah; (3) SIPD menjadi persyaratan dalam pengajuan evaluasi dokumen perencanaan pembangunan daerah, dan (4) pengembangan SIPD menjadi 4 bagian yaitu ***e-database, e-planning, e-budgeting, dan e-monev.***

Sistem Informasi Pembangunan Daerah (SIPD) merangkum data pembangunan masing-masing daerah dan berbasis visual. Perkembangan system ini memiliki output yang dapat menampilkan analisa dan data tabular. Perubahan elemen data terjadi pada tahun 2017. Bila dibandingkan dengan Tahun 2016, dari **8 Kelompok Data** terdiri dari **31 Jenis Data (Elemen Data Kabupaten/Kota)** dengan **2.691 elemen data**. Berubah menjadi **3.077 elemen data**. Sedangkan Jenis Data tetap 31 jenis dari **3 kelompok data**.

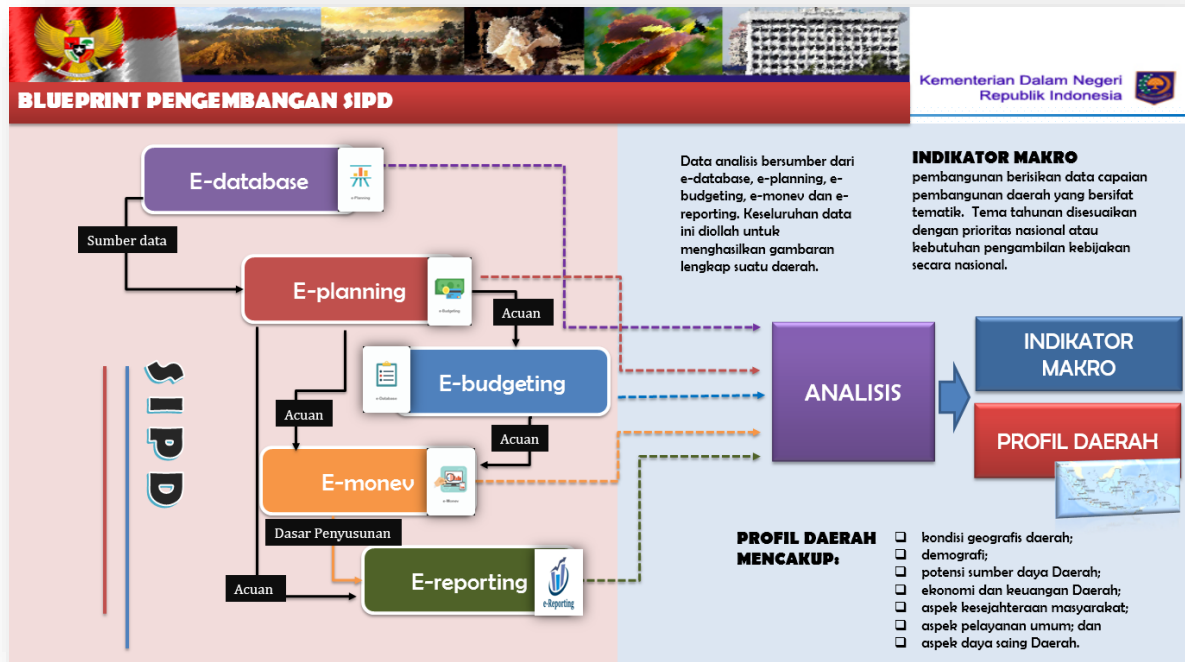


Gambar 5. Tampilan web site SIPD (tahun 2018)



Gambar 6. Bagan Alur Kerja SIPD

Pada tahun 2018 ini Dirjen Bangda Kemendagri juga telah melakukan penyempurnaan terhadap aplikasi SIPD. Penyempurnaan yang dilakukan adalah dengan melakukan evaluasi terhadap elemen data.



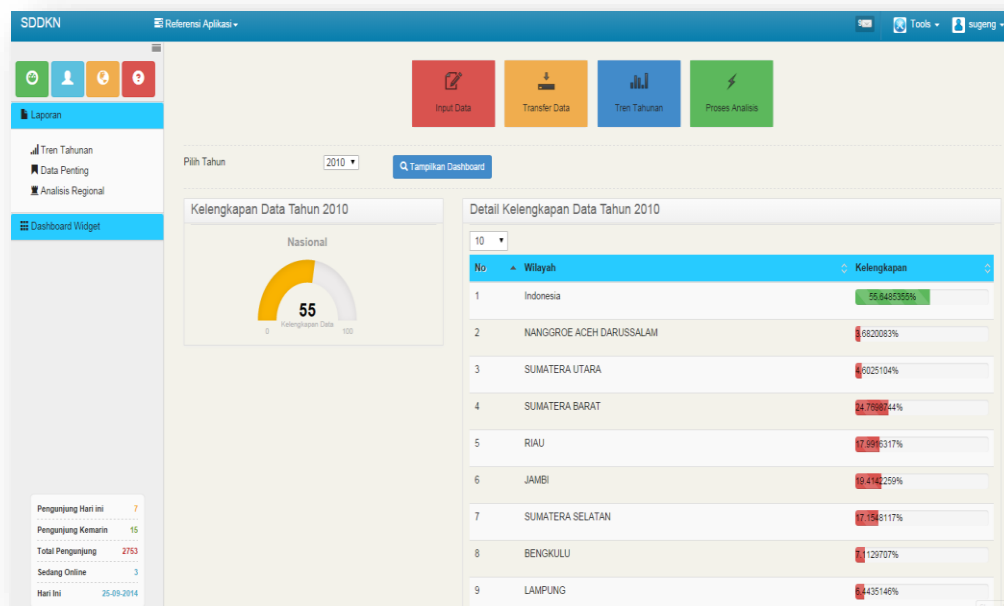
Gambar 7. Pengembangan SIPD

B. INTEGRASI SIPD DAN SDDKN

Pada tanggal 06-08 Oktober 2015 telah dilaksanakan Bimbingan Teknis Teknologi Informasi dan Komputer Aplikasi Sistem DataBase Dukungan Kebijakan Nasional (SDDKN) di Kementerian Sekretariat Negara Republik Indonesia di Jakarta. SDDKN dikelola oleh Kementerian Sekretariat Negara Republik Indonesia merupakan instrument penting dalam memberikan masukan dalam menentukan kebijakan pembangunan, yang bisa dijadikan sebagai salah satu acuan analisa dalam proses pengambilan keputusan dan perumusan kebijakan di daerah bahkan nasional. Keberadaan sistem ini perlu dukungan/sharing pasokan data yang berkesinambungan dari daerah serta pihak lain yang memiliki tugas pokok dan fungsi yang bersesuaian dengan data yang dibutuhkan oleh SDDKN. Maksud dan tujuan diadakannya Bimtek TIK Aplikasi Sistem BataBase Dukungan Kebijakan Nasional (SDDKN) adalah agar aparatur didaerah yang bertindak selaku pengelola SIPD maupun SDDKN memahami serta dapat

melakukan entry data secara benar sesuai prosedur serta memahami proses integrasi data SIPD dan SDDKN.

Tujuan dari pengembangan Sistem DataBase Dukungan Kebijakan Nasional SDDKN adalah menyediakan data dan informasi dalam mendukung proses pengambilan keputusan oleh para pimpinan nasional dan daerah, Mengkomunikasikan data dan informasi dari daerah ke pusat dan sebaliknya melalui jaringan komunikasi data dan Data dan informasi yang dihasilkan diharapkan dapat memberikan dan mendapatkan gambaran yang terkini dari pelaksanaan program-program pembangunan di seluruh Indonesia. Aplikasi SDDKN dapat diakses melalui mesin pencari diinternet dengan alamat <http://sddkn.setneg.go.id>. Apabila kita berhasil mengakses aplikasi SDDKN maka akan tampil Dashboard SDDKN sebagaimana dapat dilihat seperti dibawah ini :



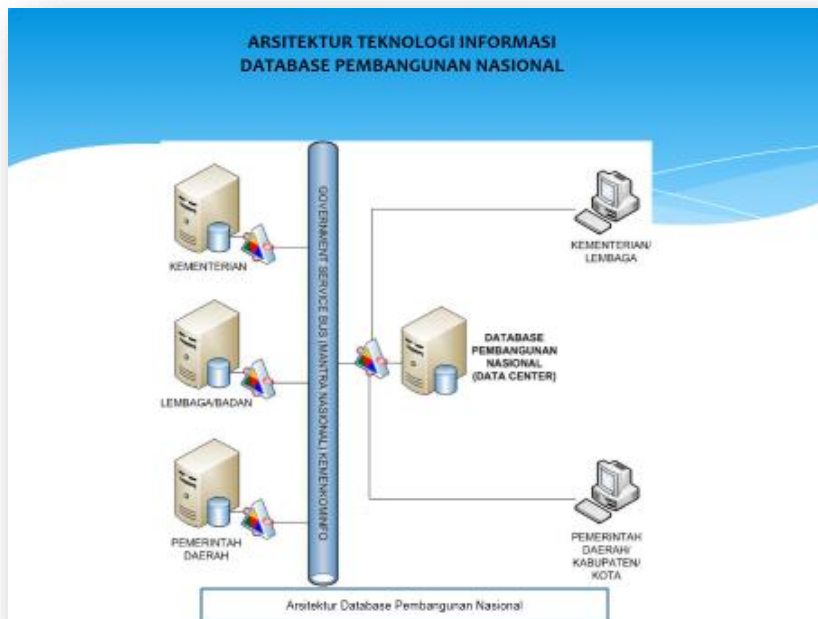
Gambar 8. Website SDDKN

Sejarah pengembangan SDDKN yaitu sejak dibangunnya Sistem DataBase Dukungan Kebijakan Nasional tahun 2002 yaitu Kerjasama Sekretariat Negara dengan PT. Bank Mandiri melalui kerjasama No.Perj.118/Sesneg/12/2002 dan Nomor DIR.PKS/02/2002 dalam rangka Pembangunan dan Pengoperasian Sistem Informasi Pembangunan Nasional (SIPNAS), tahun 2003 MOU antara Menteri Dalam Negeri dan Sekretariat Negara No: 96 Tahun 2003 dan Nomor : Perj.106/Sesneg/10/2003 tentang Kerjasama Pengembangan dan Pengoperasian Sistem Informasi Pembangunan Nasional (SIPNAS), selanjutnya tahun 2004 dikembangkan melalui APBN dengan prioritas data

nasional. Dalam Tahun Anggaran itu juga dipilih satu Propinsi dijadikan pilot proyek yaitu Propinsi Banten melalui fasilitas komunikasi data PT.Telkom, tahun 2006 SIPNAS dikembangkan ke seluruh propinsi. Pemasangan workstation di 33 propinsi dengan VPN-Dial-Up, dan workshop di 17 propinsi. Sementara itu kegiatan pengumpulan data juga telah dilakukan bersama DEPDA GRI melalui program SIPD (Sistem Informasi Profil Daerah), tahun 2007 dimulai pengembangan aplikasi berbasis web. Modul pengelolaan laporan data masih dalam bentuk teks. Server dan 33 workstation di 34 Propinsi telah berfungsi untuk komunikasi dengan menggunakan VPN-Dial Up, tahun 2008 Pengumpulan data dapat dilakukan secara on-line berbasis web, variabel data dikurangi menjadi 1207. Selanjutnya SIPNAS berganti nama menjadi SDDKN, tahun 2014 Pengembangan SDDKN versi 2, dan selanjutnya tahun 2015 dilakukan **integrasi SDDKN-SIPD**. Sedangkan maksud dari integrasi data SIPD dan SDDKN sendiri adalah agar tersedia dan terintegrasikannya sebuah data dalam suatu wadah yang mampu diakses secara cepat, dan tepat. Sistem Database Dukungan Kebijakan Nasional (SDDKN) dan Sistem Informasi Pembangunan Daerah (SIPD), merupakan dua dari beberapa sistem database yang dibuat dengan tujuan untuk mengintegrasikan data-data yang bisa digunakan sebagai database Pembangunan Nasional.

Elemen data didalam Database SDDKN terdiri dari 8 kelompok, 1207 elemen terdiri dari Data Umum, Ekonomi dan Keuangan, Infrastruktur, Politik, Hukum dan Keamanan, Industri, Perdagangan, Lembaga Keuangan, Koperasi, Usaha dan Investasi, Sumber Daya Alam, Sosial Budaya dan Insidensial.

Untuk fitur-fitur yang dimiliki dalam SDDKN adalah Penambahan Modul SDDKN, Adanya modul **Role Mapping** untuk mengatur hubungan antar wilayah dengan kelompok data yang harus diisi, modul *Copy Data*, modul *Forum*, modul Pesan yang berfungsi untuk pengiriman pesan. Pesan bisa dikirim dengan tipe *Private* yaitu *chatting* antar user terkait SDDKN, **Broadcast** atau pengiriman pesan kepada beberapa user aktif serta **Pengaduan Data** yang berfungsi untuk komunikasi dengan Tim Pengelola SDDKN Setneg. Adanya fitur Tracking untuk melakukan pengecekan tracking data (berdasar kategori atau daerah)



Gambar 9. Integrasi SDDKN dan SIPD



Gambar 10. Nota Kesepakatan antar Kementerian Sekretaris Negara dan Kementerian Dalam Negeri

Usaha yang telah dilakukan saat ini dengan LEMHANAS antara lain

1. Berkoordinasi dengan Kementerian Pendayagunaan Aparatur Negara dan Reformasi Birokrasi dalam usaha percepatan lahirnya Peraturan Presiden tentang e-Government.
2. Identifikasi data SDDKN dengan data SIPD meliputi nama elemen data, definisi operasional, serta satuan elemen data. SDDKN memiliki 1.207 elemen data sedangkan SIPD memiliki 3.077 elemen data. Hasil pembahasan identifikasi elemen

data dengan Kemsetneg, Kemendagri dan BPS didapat keseragaman elemen data pada SDDKN menjadi sebanyak 1.022 elemen data.

3. Hasil identifikasi akan digunakan sebagai dasar untuk membuat keseragaman data yang dapat di integrasikan antara SDDKN-SIPD dengan menggunakan fasilitas web service melalui jalur MANTRA Kemenkominfo.

Hal-hal yang ditekankan dalam Bimbingan Teknis TIK Aplikasi Sistem BataBase Dukungan Kebijakan Nasional (SDDKN) di Sekretariat Negara Republik Indonesia adalah:

1. Pentingnya pengumpulan dan ketersediaan data pembangunan daerah/nasional dalam perumusan dan pengambilan kebijakan oleh pimpinan;
2. Menyediakan data dan informasi yang berkualitas dan terkini dalam menggambarkan keadaan pembangunan yang sesungguhnya;
3. Memudahkan dan mempercepat dalam proses analisa dan pelaporan, serta rekomendasi kepada pimpinan guna pengambilan keputusan dan perumusan kebijakan, Keterbukaan informasi dalam bentuk sharing data sehingga dapat dimanfaatkan bersama antara K/L Pusat dan Pemda, Data yang selalu dapat terupdate;
4. tersimpan dan termonitor dengan aman dan baik dan Akses data dimana saja dan kapan saja dengan media elektronik/ internet.

LAMPIRAN

Sistem Informasi Pembangunan Daerah

Bidang Urusan : PENDIDIKAN

Kabupaten Bintan

Tahun : 2017

NO	NAMA	NILAI	SATUAN	SUMBER DATA
1	I. Penduduk Berdasarkan Usia Sekolah*			
2	1. Jumlah Penduduk Usia 0-6 Tahun**	0	Orang	DISDIK
3	Gunung Kijang	0	Orang	DISDIK
4	Bintan Timur	0	Orang	DISDIK
5	Bintan Utara	0	Orang	DISDIK
6	Teluk Bintan	0	Orang	DISDIK
7	Tambelan	0	Orang	DISDIK
8	Telok Sebong	0	Orang	DISDIK
9	Toapaya	0	Orang	DISDIK
10	Mantang	0	Orang	DISDIK
11	Bintan Pesisir	0	Orang	DISDIK
12	Seri Kuala Lobam	0	Orang	DISDIK
13	2. Jumlah Penduduk Usia 7-12 Tahun**	18323	Orang	DISDIK
14	Gunung Kijang	1551	Orang	DISDIK
15	Bintan Timur	5051	Orang	DISDIK
16	Bintan Utara	2726	Orang	DISDIK
17	Teluk Bintan	1215	Orang	DISDIK
18	Tambelan	594	Orang	DISDIK
19	Telok Sebong	2036	Orang	DISDIK
20	Toapaya	1258	Orang	DISDIK
21	Mantang	536	Orang	DISDIK
22	Bintan Pesisir	962	Orang	DISDIK
23	Seri Kuala Lobam	2394	Orang	DISDIK
24	3. Jumlah Penduduk Usia 13-15 Tahun**	8630	Orang	DISDIK
25	Gunung Kijang	787	Orang	DISDIK
26	Bintan Timur	2436	Orang	DISDIK
27	Bintan Utara	1236	Orang	DISDIK
28	Teluk Bintan	609	Orang	DISDIK
29	Tambelan	315	Orang	DISDIK
30	Telok Sebong	985	Orang	DISDIK
31	Toapaya	645	Orang	DISDIK
32	Mantang	301	Orang	DISDIK
33	Bintan Pesisir	452	Orang	DISDIK
34	Seri Kuala Lobam	864	Orang	DISDIK
35	4. Jumlah Penduduk Usia 16-18 Tahun**	5175	Orang	DISDIK
36	Gunung Kijang	444	Orang	DISDIK
37	Bintan Timur	1596	Orang	DISDIK
38	Bintan Utara	833	Orang	DISDIK
39	Teluk Bintan	292	Orang	DISDIK
40	Tambelan	220	Orang	DISDIK
41	Telok Sebong	553	Orang	DISDIK

NO	NAMA	NILAI	SATUAN	SUMBER DATA
42	Toapaya	414	Orang	DISDIK
43	Mantang	166	Orang	DISDIK
44	Bintan Pesisir	249	Orang	DISDIK
45	Seri Kuala Lobam	408	Orang	DISDIK
46	II. Pendidikan Anak Usia Dini*			
47	1. Jumlah Peserta PAUD**	3962	Orang	DISDIK
48	Gunung Kijang	534	Orang	DISDIK
49	Bintan Timur	676	Orang	DISDIK
50	Bintan Utara	914	Orang	DISDIK
51	Teluk Bintan	379	Orang	DISDIK
52	Tambelan	197	Orang	DISDIK
53	Telok Sebong	357	Orang	DISDIK
54	Toapaya	466	Orang	DISDIK
55	Mantang	126	Orang	DISDIK
56	Bintan Pesisir	152	Orang	DISDIK
57	Seri Kuala Lobam	161	Orang	DISDIK
58	2. Jumlah Bangunan PAUD**	122	Unit	DISDIK
59	Gunung Kijang	17	Unit	DISDIK
60	Bintan Timur	26	Unit	DISDIK
61	Bintan Utara	10	Unit	DISDIK
62	Teluk Bintan	14	Unit	DISDIK
63	Tambelan	9	Unit	DISDIK
64	Telok Sebong	14	Unit	DISDIK
65	Toapaya	12	Unit	DISDIK
66	Mantang	3	Unit	DISDIK
67	Bintan Pesisir	8	Unit	DISDIK
68	Seri Kuala Lobam	9	Unit	DISDIK
69	3. Jumlah Tenaga Pendidik PAUD**	509	Orang	DISDIK
70	Gunung Kijang	65	Orang	DISDIK
71	Bintan Timur	138	Orang	DISDIK
72	Bintan Utara	86	Orang	DISDIK
73	Teluk Bintan	33	Orang	DISDIK
74	Tambelan	34	Orang	DISDIK
75	Telok Sebong	50	Orang	DISDIK
76	Toapaya	41	Orang	DISDIK
77	Mantang	19	Orang	DISDIK
78	Bintan Pesisir	28	Orang	DISDIK
79	Seri Kuala Lobam	15	Orang	DISDIK
80	III. Sekolah Taman Kanak-Kanak *			
81	1. Jumlah Siswa**	2605	Orang	DISDIK
82	Gunung Kijang	253	Orang	DISDIK
83	Bintan Timur	761	Orang	DISDIK
84	Bintan Utara	613	Orang	DISDIK
85	Teluk Bintan	35	Orang	DISDIK
86	Tambelan	90	Orang	DISDIK
87	Telok Sebong	326	Orang	DISDIK
88	Toapaya	49	Orang	DISDIK
89	Mantang	43	Orang	DISDIK
90	Bintan Pesisir	35	Orang	DISDIK
91	Seri Kuala Lobam	400	Orang	DISDIK

NO	NAMA	NILAI	SATUAN	SUMBER DATA
92	2. Jumlah Bangunan Sekolah TK **	100	Unit	DISDIK
93	1. Bangunan Baik **	73	Unit	DISDIK
94	Gunung Kijang	16	Unit	DISDIK
95	Bintan Timur	19	Unit	DISDIK
96	Bintan Utara	0	Unit	DISDIK
97	Teluk Bintan	13	Unit	DISDIK
98	Tambelan	0	Unit	DISDIK
99	Telok Sebong	10	Unit	DISDIK
100	Toapaya	0	Unit	DISDIK
101	Mantang	0	Unit	DISDIK
102	Bintan Pesisir	8	Unit	DISDIK
103	Seri Kuala Lobam	7	Unit	DISDIK
104	2. Bangunan Tidak Baik **	27	Unit	DISDIK
105	Gunung Kijang	1	Unit	DISDIK
106	Bintan Timur	18	Unit	DISDIK
107	Bintan Utara	0	Unit	DISDIK
108	Teluk Bintan	0	Unit	DISDIK
109	Tambelan	0	Unit	DISDIK
110	Telok Sebong	4	Unit	DISDIK
111	Toapaya	0	Unit	DISDIK
112	Mantang	0	Unit	DISDIK
113	Bintan Pesisir	0	Unit	DISDIK
114	Seri Kuala Lobam	4	Unit	DISDIK
115	3. Jumlah Pengelola Sekolah TK **	0	Unit	DISDIK
116	1. Negeri	0	Unit	DISDIK
117	2. Swasta	0	Unit	DISDIK
118	4. Jumlah Ruang Kelas Sekolah TK	0	Ruang Kelas	DISDIK
119	5. Jumlah Tenaga Pendidik TK**	177	Orang	DISDIK
120	1. Bersertifikat	26	Orang	DISDIK
121	2. Tidak Bersertifikat	151	Orang	DISDIK
122	6. Rasio Siswa Dengan Tenaga Pendidik	0	Orang	DISDIK
123	IV. Pendidikan Dasar*			
124	1. Jumlah Siswa SD/MI/Sederajat **	20036	Orang	DISDIK
125	Gunung Kijang	1809	Orang	DISDIK
126	Bintan Timur	5784	Orang	DISDIK
127	Bintan Utara	3067	Orang	DISDIK
128	Teluk Bintan	1221	Orang	DISDIK
129	Tambelan	701	Orang	DISDIK
130	Telok Sebong	2284	Orang	DISDIK
131	Toapaya	1380	Orang	DISDIK
132	Mantang	509	Orang	DISDIK
133	Bintan Pesisir	968	Orang	DISDIK
134	Seri Kuala Lobam	2313	Orang	DISDIK
135	2. Jumlah Bangunan SD/MI/Sederajat**	1052	Unit	DISDIK
136	1. Bangunan Baik **	875	Unit	DISDIK
137	Gunung Kijang	69	Unit	DISDIK
138	Bintan Timur	220	Unit	DISDIK
139	Bintan Utara	94	Unit	DISDIK
140	Teluk Bintan	98	Unit	DISDIK
141	Tambelan	58	Unit	DISDIK

NO	NAMA	NILAI	SATUAN	SUMBER DATA
142	Telok Sebong	100	Unit	DISDIK
143	Toapaya	74	Unit	DISDIK
144	Mantang	46	Unit	DISDIK
145	Bintan Pesisir	53	Unit	DISDIK
146	Seri Kuala Lobam	63	Unit	DISDIK
147	2. Bangunan Tidak Baik **	177	Unit	DISDIK
148	Gunung Kijang	24	Unit	DISDIK
149	Bintan Timur	41	Unit	DISDIK
150	Bintan Utara	15	Unit	DISDIK
151	Teluk Bintan	10	Unit	DISDIK
152	Tambelan	20	Unit	DISDIK
153	Telok Sebong	30	Unit	DISDIK
154	Toapaya	2	Unit	DISDIK
155	Mantang	6	Unit	DISDIK
156	Bintan Pesisir	9	Unit	DISDIK
157	Seri Kuala Lobam	20	Unit	DISDIK
158	3. Jumlah Pengelolah SD/MI/Sederajat**	39	Unit	DISDIK
159	1. Negeri	0	Unit	DISDIK
160	2. Swasta	39	Unit	DISDIK
161	4. Jumlah Ruang Kelas SD/MI/Sederajat	760	Ruang	DISDIK
162	5. Jumlah Tenaga Pendidik SD/MI/Sederajat **		Orang	DISDIK
163	1. Bersertifikat	643	Orang	DISDIK
164	2. Tidak Bersertifikat	715	Orang	DISDIK
165	6. Rasio Siswa Dengan Tenaga Pendidik	14,06		DISDIK
166	7. Angka Partisipasi Murni SD/MI/Sederajat	92,66		DISDIK
167	8. Angka Partisipasi Kasar SD/MI/Sederajat	82,79		DISDIK
168	9. Angka Partisipasi Sekolah SD/MI/Sederajat	0		DISDIK
169	V. Pendidikan Menengah Pertama*			
170	1. Jumlah Siswa SMP/Mts/Sederajat **	7952	Orang	DISDIK
171	Gunung Kijang	662	Orang	DISDIK
172	Bintan Timur	2318	Orang	DISDIK
173	Bintan Utara	1744	Orang	DISDIK
174	Teluk Bintan	564	Orang	DISDIK
175	Tambelan	295	Orang	DISDIK
176	Telok Sebong	873	Orang	DISDIK
177	Toapaya	609	Orang	DISDIK
178	Mantang	196	Orang	DISDIK
179	Bintan Pesisir	315	Orang	DISDIK
180	Seri Kuala Lobam	376	Orang	DISDIK
181	2. Jumlah Bangunan SMP/Mts/Sederajat**	260	Unit	DISDIK
182	1. Bangunan Baik **	164	Unit	DISDIK
183	Gunung Kijang	10	Unit	DISDIK
184	Bintan Timur	42	Unit	DISDIK
185	Bintan Utara	40	Unit	DISDIK
186	Teluk Bintan	15	Unit	DISDIK
187	Tambelan	4	Unit	DISDIK
188	Telok Sebong	26	Unit	DISDIK
189	Toapaya	8	Unit	DISDIK
190	Mantang	3	Unit	DISDIK
191	Bintan Pesisir	8	Unit	DISDIK

NO	NAMA	NILAI	SATUAN	SUMBER DATA
192	Seri Kuala Lobam	8	Unit	DISDIK
193	2. Bangunan Tidak Baik **	96	Unit	DISDIK
194	Gunung Kijang	8	Unit	DISDIK
195	Bintan Timur	25	Unit	DISDIK
196	Bintan Utara	16	Unit	DISDIK
197	Teluk Bintan	6	Unit	DISDIK
198	Tambelan	5	Unit	DISDIK
199	Telok Sebong	10	Unit	DISDIK
200	Toapaya	8	Unit	DISDIK
201	Mantang	6	Unit	DISDIK
202	Bintan Pesisir	9	Unit	DISDIK
203	Seri Kuala Lobam	3	Unit	DISDIK
204	3. Jumlah Pengelola SMP/Mts/Sederajat**	12	Unit	DISDIK
205	1. Negeri	0	Unit	DISDIK
206	2. Swasta	12	Unit	DISDIK
207	4. Jumlah Ruang Kelas SMP/Mts/Sederajat	307	Ruang	DISDIK
208	5. Jumlah Tenaga Pendidik SMP/Mts/Sederajat **	616	Orang	DISDIK
209	1. Bersertifikat	289	Orang	DISDIK
210	2. Tidak Bersertifikat	327	Orang	DISDIK
211	6. Rasio Siswa Dengan Tenaga Pendidik	0		DISDIK
212	7. Jumlah Sekolah SMP/Mts/Sederajat Memiliki Fasilitas Laboratorium **	31	Unit	DISDIK
213	1. Negeri	25	Unit	DISDIK
214	2. Swasta	6	Unit	DISDIK
215	8. Jumlah Sekolah SMP/Mts/Sederajat Memiliki Fasilitas Komputer **	25	Unit	DISDIK
216	1. Negeri	20	Unit	DISDIK
217	2. Swasta	5	Unit	DISDIK
218	9. Jumlah Sekolah SMP/Mts/Sederajat Memiliki Fasilitas Internet **	8	Unit	DISDIK
219	1. Negeri	7	Unit	DISDIK
220	2. Swasta	1	Unit	DISDIK
221	10. Angka Partisipasi Murni SMP/Mts/Sederajat	104,8	%	DISDIK
222	11. Angka Partisipasi Kasar SMP/Mts/Sederajat	82,6	%	DISDIK
223	12. Angka Partisipasi Sekolah SMP/Mts/Sederajat	0	Tahun	DISDIK
224	VI. Pendidikan Menengah Atas Dan Kejuruan*			
225	1. Jumlah Siswa SMA/SMK/MA/Sederajat**	0	Orang	DISDIK
226	Gunung Kijang	0	Orang	DISDIK
227	Bintan Timur	0	Orang	DISDIK
228	Bintan Utara	0	Orang	DISDIK
229	Teluk Bintan	0	Orang	DISDIK
230	Tambelan	0	Orang	DISDIK
231	Telok Sebong	0	Orang	DISDIK
232	Toapaya	0	Orang	DISDIK
233	Mantang	0	Orang	DISDIK
234	Bintan Pesisir	0	Orang	DISDIK
235	Seri Kuala Lobam	0	Orang	DISDIK
236	2. Jumlah Bangunan SMA/SMK/MA/Sederajat**		Unit	DISDIK
237	1. Bangunan Baik **	0	Unit	DISDIK
238	Gunung Kijang	0	Unit	DISDIK

NO	NAMA	NILAI	SATUAN	SUMBER DATA
239	Bintan Timur	0	Unit	DISDIK
240	Bintan Utara	0	Unit	DISDIK
241	Teluk Bintan	0	Unit	DISDIK
242	Tambelan	0	Unit	DISDIK
243	Telok Sebong	0	Unit	DISDIK
244	Toapaya	0	Unit	DISDIK
245	Mantang	0	Unit	DISDIK
246	Bintan Pesisir	0	Unit	DISDIK
247	Seri Kuala Lobam	0	Unit	DISDIK
248	2. Bangunan Tidak Baik **	0	Unit	DISDIK
249	Gunung Kijang	0	Unit	DISDIK
250	Bintan Timur	0	Unit	DISDIK
251	Bintan Utara	0	Unit	DISDIK
252	Teluk Bintan	0	Unit	DISDIK
253	Tambelan	0	Unit	DISDIK
254	Telok Sebong	0	Unit	DISDIK
255	Toapaya	0	Unit	DISDIK
256	Mantang	0	Unit	DISDIK
257	Bintan Pesisir	0	Unit	DISDIK
258	Seri Kuala Lobam	0	Unit	DISDIK
259	3. Jumlah Pengelolah SMA/SMK/MA/Sederajat**	0	Unit	DISDIK
260	1. Negeri	0	Unit	DISDIK
261	2. Swasta	0	Unit	DISDIK
262	4. Jumlah Ruang Kelas SMA/SMK/MA/Sederajat	0	Ruang	DISDIK
263	5. Jumlah Tenaga Pendidik SMA/SMK/MA/Sederajat **	0	Orang	DISDIK
264	1. Bersertifikat	0	Orang	DISDIK
265	2. Tidak Bersertifikat	0	Orang	DISDIK
266	6. Rasio Siswa Dengan Tenaga Pendidik	0		DISDIK
267	7. Jumlah Sekolah SMA/SMK/MA/Sederajat Memiliki	0	Unit	DISDIK
268	1. Negeri	0	Unit	DISDIK
269	2. Swasta	0	Unit	DISDIK
270	8. Jumlah Sekolah SMA/SMK/MA/Sederajat Memiliki	0	Unit	DISDIK
271	1. Negeri	0	Unit	DISDIK
272	2. Swasta	0	Unit	DISDIK
273	9. Jumlah Sekolah SMA/SMK/MA/Sederajat Memiliki	0	Unit	DISDIK
274	1. Negeri	0	Unit	DISDIK
275	2. Swasta	0	Unit	DISDIK
276	10. Jumlah Sekolah SMA/SMK/MA/Sederajat Memiliki	0	Unit	DISDIK
277	1. Negeri	0	Unit	DISDIK
278	2. Swasta	0	Unit	DISDIK
279	11. Angka Partisipasi Murni SMA/SMK/MA/Sederajat	0	%	DISDIK
280	12. Angka Partisipasi Kasar SMA/SMK/MA/Sederajat	0	%	DISDIK
281	13. Angka Partisipasi Sekolah SMA/SMK/MA/Sederajat	0	Tahun	DISDIK
282	14. Jumlah Murid Putus Sekolah**	0	Orang	DISDIK
283	1. SD/Sederajat	0	Orang	DISDIK
284	Gunung Kijang	0	Orang	
285	Bintan Timur	0	Orang	DISDIK
286	Bintan Utara	0	Orang	
287	Teluk Bintan	0	Orang	
288	Tambelan	0	Orang	DISDIK

NO	NAMA	NILAI	SATUAN	SUMBER DATA
289	Telok Sebong	0	Orang	DISDIK
290	Toapaya	0	Orang	
291	Mantang	0	Orang	
292	Bintan Pesisir	0	Orang	DISDIK
293	Seri Kuala Lobam	0	Orang	
294	2. SMP/Sederajat	0	Orang	DISDIK
295	Gunung Kijang	0	Orang	
296	Bintan Timur	0	Orang	DISDIK
297	Bintan Utara	0	Orang	DISDIK
298	Teluk Bintan	0	Orang	DISDIK
299	Tambelan	0	Orang	DISDIK
300	Telok Sebong	0	Orang	DISDIK
301	Toapaya	0	Orang	DISDIK
302	Mantang	0	Orang	DISDIK
303	Bintan Pesisir	0	Orang	DISDIK
304	Seri Kuala Lobam	0	Orang	DISDIK
305	3. SMA/Sederajat	0	Orang	DISDIK
306	Gunung Kijang	0	Orang	DISDIK
307	Bintan Timur	0	Orang	DISDIK
308	Bintan Utara	0	Orang	DISDIK
309	Teluk Bintan	0	Orang	DISDIK
310	Tambelan	0	Orang	DISDIK
311	Telok Sebong	0	Orang	DISDIK
312	Toapaya	0	Orang	DISDIK
313	Mantang	0	Orang	DISDIK
314	Bintan Pesisir	0	Orang	DISDIK
315	Seri Kuala Lobam	0	Orang	DISDIK
316	15. Jumlah Perguruan Tinggi/Akademi/Sederajat**	0	Unit	DISDIK
317	1. Negeri	0	Unit	DISDIK
318	2. Swasta	0	Unit	DISDIK
319	16. Jumlah Mahasiswa Perguruan	0	Orang	DISDIK
320	1. Negeri	0	Orang	DISDIK
321	2. Swasta	0	Orang	DISDIK
322	17. Jumlah Dosen**	0	Orang	DISDIK
323	1. Perguruan Tinggi Negeri	0	Orang	DISDIK
324	2. Perguruan Tinggi Swasta	0	Orang	DISDIK
325	VII. Pendidikan Non Formal*			
326	1. Pendidikan Ketrampilan Dan Pelatihan Kerja*			
327	1. Jumlah Lembaga Pendidikan Ketrampilan Dan	0	Unit	DISDIK
328	2. Jumlah Kelas Lembaga Pendidikan Ketrampilan	0	Ruang	
329	3. Jumlah Siswa Lembaga Pendidikan Ketrampilan	0	Orang	
330	4. Jumlah Tenaga Pengajar Lembaga Pendidikan	0	Orang	
331	2. Pendidikan Kesetaraan*			
332	1. Pendidikan Kesetaraan Paket A*			
333	1. Jumlah Siswa	18	Orang	DISDIK
334	2. Jumlah Tenaga Pengajar	37	Orang	DISDIK
335	2. Pendidikan Kesetaraan Paket B*			
336	1. Jumlah Siswa	65	Orang	DISDIK
337	2. Jumlah Tenaga Pengajar	75	Orang	DISDIK
338	3. Pendidikan Kesetaraan Paket C*			

NO	NAMA	NILAI	SATUAN	SUMBER DATA
339	1. Jumlah Siswa	197	Orang	DISDIK
340	2. Jumlah Tenaga Pengajar	71	Orang	DISDIK
341	3. Pusat Kegiatan Belajar Masyarakat (PKBM)*			
342	1. Jumlah Pusat Kegiatan Belajar Masyarakat**	567	Orang	DISDIK
343	1. Jumlah Peserta Pusat Kegiatan Belajar	388	Orang	DISDIK
344	Gunung Kijang	90	Orang	DISDIK
345	Bintan Timur	67	Orang	DISDIK
346	Bintan Utara	0	Orang	
347	Teluk Bintan	42	Orang	DISDIK
348	Tambelan	0	Orang	
349	Telok Sebong	36	Orang	DISDIK
350	Toapaya	0	Orang	
351	Mantang	0	Orang	
352	Bintan Pesisir	104	Orang	DISDIK
353	Seri Kuala Lobam	49	Orang	DISDIK
354	2. Jumlah Tenaga Pengajar Pusat Kegiatan Belajar Masyarakat	179	Orang	DISDIK
355	Gunung Kijang	33	Orang	DISDIK
356	Bintan Timur	46	Orang	DISDIK
357	Bintan Utara	0	Orang	
358	Teluk Bintan	34	Orang	DISDIK
359	Tambelan	0	Orang	
360	Telok Sebong	15	Orang	DISDIK
361	Toapaya	0	Orang	
362	Mantang	0	Orang	
363	Bintan Pesisir	36	Orang	DISDIK
364	Seri Kuala Lobam	15	Orang	DISDIK

Sistem Informasi Pembangunan Daerah

Bidang Urusan : KESEHATAN

Kabupaten Bintan

Tahun : 2017

NO	NAMA	NILAI	SATUAN	SUMBER DATA
1	I. Kesehatan Masyarakat*			
2	1. Jumlah Penderita Penyakit Menular (Orang) **	6.638	Orang	DINKES
3	1. Jumlah Penderita Wabah Muntaber (Orang)	0	Orang	
4	Gunung Kijang	0	Orang	
5	Bintan Timur	0	Orang	
6	Bintan Utara	0	Orang	
7	Teluk Bintan	0	Orang	
8	Tambelan	0	Orang	
9	Telok Sebong	0	Orang	
10	Toapaya	0	Orang	
11	Mantang	0	Orang	
12	Bintan Pesisir	0	Orang	
13	Seri Kuala Lobam	0	Orang	
14	2. Jumlah Penderita Wabah Demam Berdarah (Orang)	16	Orang	DINKES
15	Gunung Kijang	1	Orang	DINKES
16	Bintan Timur	3	Orang	DINKES
17	Bintan Utara	4	Orang	DINKES
18	Teluk Bintan	0	Orang	
19	Tambelan	0	Orang	
20	Telok Sebong	1	Orang	DINKES
21	Toapaya	1	Orang	DINKES
22	Mantang	3	Orang	DINKES
23	Bintan Pesisir	1	Orang	DINKES
24	Seri Kuala Lobam	2	Orang	DINKES
25	3. Jumlah Penderita Wabah Infeksi Saluran Pernafasan (Orang)	6539	Orang	DINKES
26	Gunung Kijang	1086	Orang	DINKES
27	Bintan Timur	938	Orang	DINKES
28	Bintan Utara	909	Orang	DINKES
29	Teluk Bintan	940	Orang	DINKES
30	Tambelan	0	Orang	
31	Telok Sebong	740	Orang	DINKES
32	Toapaya	682	Orang	DINKES
33	Mantang	272	Orang	DINKES
34	Bintan Pesisir	838	Orang	DINKES
35	Seri Kuala Lobam	134	Orang	DINKES
36	4. Jumlah Penderita Wabah Campak (Orang)	0	Orang	
37	Gunung Kijang	0	Orang	
38	Bintan Timur	0	Orang	
39	Bintan Utara	0	Orang	
40	Teluk Bintan	0	Orang	

NO	NAMA	NILAI	SATUAN	SUMBER DATA
41	Tambelan	0	Orang	
42	Telok Sebong	0	Orang	
43	Toapaya	0	Orang	
44	Mantang	0	Orang	
45	Bintan Pesisir	0	Orang	
46	Seri Kuala Lobam	0	Orang	
47	5. Jumlah Penderita Wabah Malaria (Orang)	57	Orang	DINKES
48	Gunung Kijang	0	Orang	
49	Bintan Timur	16	Orang	DINKES
50	Bintan Utara	0	Orang	
51	Teluk Bintan	13	Orang	DINKES
52	Tambelan	0	Orang	
53	Telok Sebong	2	Orang	DINKES
54	Toapaya	0	Orang	
55	Mantang	25	Orang	DINKES
56	Bintan Pesisir	1	Orang	DINKES
57	Seri Kuala Lobam	0	Orang	
58	6. Jumlah Penderita Wabah HIV/AIDS (Orang)	26	Orang	DINKES
59	Gunung Kijang	0	Orang	
60	Bintan Timur	3	Orang	DINKES
61	Bintan Utara	5	Orang	DINKES
62	Teluk Bintan	0	Orang	
63	Tambelan	0	Orang	
64	Telok Sebong	5	Orang	DINKES
65	Toapaya	13	Orang	DINKES
66	Mantang	0	Orang	
67	Bintan Pesisir	0	Orang	
68	Seri Kuala Lobam	0	Orang	
69	7. Jumlah Penderita Wabah Lainnya (Orang)	0	Orang	
70	Gunung Kijang	0	Orang	
71	Bintan Timur	0	Orang	
72	Bintan Utara	0	Orang	
73	Teluk Bintan	0	Orang	
74	Tambelan	0	Orang	
75	Telok Sebong	0	Orang	
76	Toapaya	0	Orang	
77	Mantang	0	Orang	
78	Bintan Pesisir	0	Orang	
79	Seri Kuala Lobam	0	Orang	
80	2. Jumlah Penderita Gizi Buruk (Orang)	0	Orang	
81	Gunung Kijang	0	Orang	
82	Bintan Timur	0	Orang	
83	Bintan Utara	0	Orang	
84	Teluk Bintan	0	Orang	
85	Tambelan	0	Orang	
86	Telok Sebong	0	Orang	
87	Toapaya	0	Orang	
88	Mantang	0	Orang	
89	Bintan Pesisir	0	Orang	
90	Seri Kuala Lobam	0	Orang	

NO	NAMA	NILAI	SATUAN	SUMBER DATA
91	3. Jumlah Penderita Sakit Jiwa (Orang)	102	Orang	DINKES
92	Gunung Kijang	7	Orang	DINKES
93	Bintan Timur	34	Orang	DINKES
94	Bintan Utara	11	Orang	DINKES
95	Teluk Bintan	4	Orang	DINKES
96	Tambelan	7	Orang	DINKES
97	Telok Sebong	19	Orang	DINKES
98	Toapaya	5	Orang	DINKES
99	Mantang	1	Orang	DINKES
100	Bintan Pesisir	3	Orang	DINKES
101	Seri Kuala Lobam	11	Orang	DINKES
102	4. Jumlah Penderita Penyakit Lainnya (Orang)	0	Orang	
103	Gunung Kijang	0	Orang	
104	Bintan Timur	0	Orang	
105	Bintan Utara	0	Orang	
106	Teluk Bintan	0	Orang	
107	Tambelan	0	Orang	
108	Telok Sebong	0	Orang	
109	Toapaya	0	Orang	
110	Mantang	0	Orang	
111	Bintan Pesisir	0	Orang	
112	Seri Kuala Lobam	0	Orang	
113	5. Penduduk Meninggal Akibat Penyakit*		Orang	
114	1. Jumlah Penduduk Meninggal Akibat Penyakit Menular (Orang)**	6	Orang	DINKES
115	1. Jumlah Penduduk Meninggal Akibat Wabah Muntaber (Orang)	0	Orang	
116	Gunung Kijang	0	Orang	
117	Bintan Timur	0	Orang	
118	Bintan Utara	0	Orang	
119	Teluk Bintan	0	Orang	
120	Tambelan	0	Orang	
121	Telok Sebong	0	Orang	
122	Toapaya	0	Orang	
123	Mantang	0	Orang	
124	Bintan Pesisir	0	Orang	
125	Seri Kuala Lobam	0	Orang	
126	2. Jumlah Penduduk Meninggal Akibat Wabah Demam Berdarah (Orang)	0	Orang	
127	Gunung Kijang	0	Orang	
128	Bintan Timur	0	Orang	
129	Bintan Utara	0	Orang	
130	Teluk Bintan	0	Orang	
131	Tambelan	0	Orang	
132	Telok Sebong	0	Orang	
133	Toapaya	0	Orang	
134	Mantang	0	Orang	
135	Bintan Pesisir	0	Orang	
136	Seri Kuala Lobam	0	Orang	

NO	NAMA	NILAI	SATUAN	SUMBER DATA
137	3. Jumlah Penduduk Meninggal Akibat Wabah Infeksi Saluran Pernafasan (Orang)	0	Orang	
138	Gunung Kijang	0	Orang	
139	Bintan Timur	0	Orang	
140	Bintan Utara	0	Orang	
141	Teluk Bintan	0	Orang	
142	Tambelan	0	Orang	
143	Telok Sebong	0	Orang	
144	Toapaya	0	Orang	
145	Mantang	0	Orang	
146	Bintan Pesisir	0	Orang	
147	Seri Kuala Lobam	0	Orang	
148	4. Jumlah Penduduk Meninggal Akibat Wabah Campak (Orang)	0	Orang	
149	Gunung Kijang	0	Orang	
150	Bintan Timur	0	Orang	
151	Bintan Utara	0	Orang	
152	Teluk Bintan	0	Orang	
153	Tambelan	0	Orang	
154	Telok Sebong	0	Orang	
155	Toapaya	0	Orang	
156	Mantang	0	Orang	
157	Bintan Pesisir	0	Orang	
158	Seri Kuala Lobam	0	Orang	
159	5. Jumlah Penduduk Meninggal Akibat Wabah Malaria (Orang)	0	Orang	
160	Gunung Kijang	0	Orang	
161	Bintan Timur	0	Orang	
162	Bintan Utara	0	Orang	
163	Teluk Bintan	0	Orang	
164	Tambelan	0	Orang	
165	Telok Sebong	0	Orang	
166	Toapaya	0	Orang	
167	Mantang	0	Orang	
168	Bintan Pesisir	0	Orang	
169	Seri Kuala Lobam	0	Orang	
170	6. Jumlah Penduduk Meninggal Akibat Wabah HIV/AIDS (Orang)	6	Orang	DINKES
171	Gunung Kijang	0	Orang	
172	Bintan Timur	0	Orang	
173	Bintan Utara	3	Orang	DINKES
174	Teluk Bintan	1	Orang	DINKES
175	Tambelan	0	Orang	
176	Telok Sebong	1	Orang	DINKES
177	Toapaya	0	Orang	
178	Mantang	0	Orang	
179	Bintan Pesisir	0	Orang	
180	Seri Kuala Lobam	1	Orang	DINKES
181	7. Jumlah Penduduk Meninggal Akibat Wabah Lainnya (Orang)	0	Orang	

NO	NAMA	NILAI	SATUAN	SUMBER DATA
182	Gunung Kijang	0	Orang	
183	Bintan Timur	0	Orang	
184	Bintan Utara	0	Orang	
185	Teluk Bintan	0	Orang	
186	Tambelan	0	Orang	
187	Telok Sebong	0	Orang	
188	Toapaya	0	Orang	
189	Mantang	0	Orang	
190	Bintan Pesisir	0	Orang	
191	Seri Kuala Lobam	0	Orang	
192	2. Jumlah Penduduk Meninggal Akibat Gizi Buruk (Orang)	0	Orang	
193	Gunung Kijang	0	Orang	
194	Bintan Timur	0	Orang	
195	Bintan Utara	0	Orang	
196	Teluk Bintan	0	Orang	
197	Tambelan	0	Orang	
198	Telok Sebong	0	Orang	
199	Toapaya	0	Orang	
200	Mantang	0	Orang	
201	Bintan Pesisir	0	Orang	
202	Seri Kuala Lobam	0	Orang	
203	3. Jumlah Penduduk Meninggal Akibat Penyakit Lainnya (Orang)	0	Orang	
204	Gunung Kijang	0	Orang	
205	Bintan Timur	0	Orang	
206	Bintan Utara	0	Orang	
207	Teluk Bintan	0	Orang	
208	Tambelan	0	Orang	
209	Telok Sebong	0	Orang	
210	Toapaya	0	Orang	
211	Mantang	0	Orang	
212	Bintan Pesisir	0	Orang	
213	Seri Kuala Lobam	0	Orang	
214	6. Pelayanan Dan Perawatan Ibu Hamil*	11.069	Orang	DINKES
215	1. Jumlah Ibu Hamil Yang Mendapatkan Pelayanan Neonatal K1 (Orang)	3.039	Orang	DINKES
216	Gunung Kijang	300	Orang	DINKES
217	Bintan Timur	903	Orang	DINKES
218	Bintan Utara	443	Orang	DINKES
219	Teluk Bintan	59	Orang	DINKES
220	Tambelan	109	Orang	DINKES
221	Telok Sebong	474	Orang	DINKES
222	Toapaya	258	Orang	DINKES
223	Mantang	51	Orang	DINKES
224	Bintan Pesisir	166	Orang	DINKES
225	Seri Kuala Lobam	276	Orang	DINKES
226	2. Jumlah Ibu Hamil Yang Mendapatkan Pelayanan Atenatal K4 (Orang)	3.058	Orang	DINKES
227	Gunung Kijang	320	Orang	DINKES

NO	NAMA	NILAI	SATUAN	SUMBER DATA
228	Bintan Timur	805	Orang	DINKES
229	Bintan Utara	437	Orang	DINKES
230	Teluk Bintan	56	Orang	DINKES
231	Tambelan	108	Orang	DINKES
232	Telok Sebong	439	Orang	DINKES
233	Toapaya	256	Orang	DINKES
234	Mantang	41	Orang	DINKES
235	Bintan Pesisir	182	Orang	DINKES
236	Seri Kuala Lobam	414	Orang	DINKES
237	3. Jumlah Ibu Yang Bersalin Di Fasilitas Kesehatan (Orang)	1.365	Orang	DINKES
238	Gunung Kijang	130	Orang	DINKES
239	Bintan Timur	347	Orang	DINKES
240	Bintan Utara	220	Orang	DINKES
241	Teluk Bintan	42	Orang	DINKES
242	Tambelan	37	Orang	DINKES
243	Telok Sebong	163	Orang	DINKES
244	Toapaya	106	Orang	DINKES
245	Mantang	40	Orang	DINKES
246	Bintan Pesisir	65	Orang	DINKES
247	Seri Kuala Lobam	215	Orang	DINKES
248	4. Jumlah Ibu Yang Mendapat Pelayanan Nifas (Orang)	2.907	Orang	DINKES
249	Gunung Kijang	305	Orang	DINKES
250	Bintan Timur	777	Orang	DINKES
251	Bintan Utara	419	Orang	DINKES
252	Teluk Bintan	51	Orang	DINKES
253	Tambelan	101	Orang	DINKES
254	Telok Sebong	402	Orang	DINKES
255	Toapaya	247	Orang	DINKES
256	Mantang	49	Orang	DINKES
257	Bintan Pesisir	173	Orang	DINKES
258	Seri Kuala Lobam	383	Orang	DINKES
259	5. Jumlah Ibu Hamil Dengan Lila < 23,5 Cm (Orang)	67	Orang	DINKES
260	Gunung Kijang	11	Orang	DINKES
261	Bintan Timur	27	Orang	DINKES
262	Bintan Utara	0	Orang	
263	Teluk Bintan	0	Orang	
264	Tambelan	4	Orang	DINKES
265	Telok Sebong	8	Orang	DINKES
266	Toapaya	7	Orang	DINKES
267	Mantang	3	Orang	DINKES
268	Bintan Pesisir	0	Orang	
269	Seri Kuala Lobam	7	Orang	DINKES
270	6. Jumlah Ibu Hamil Penderita (KEK) (Orang)	67	Orang	DINKES
271	Gunung Kijang	11	Orang	DINKES
272	Bintan Timur	27	Orang	DINKES
273	Bintan Utara	0	Orang	
274	Teluk Bintan	0	Orang	
275	Tambelan	4	Orang	DINKES
276	Telok Sebong	8	Orang	DINKES

NO	NAMA	NILAI	SATUAN	SUMBER DATA
277	Toapaya	7	Orang	DINKES
278	Mantang	3	Orang	DINKES
279	Bintan Pesisir	0	Orang	
280	Seri Kuala Lobam	7	Orang	DINKES
281	7. Jumlah Ibu Hamil Penderita Kurang Darah (Orang)	566	Orang	DINKES
282	Gunung Kijang	2	Orang	DINKES
283	Bintan Timur	74	Orang	DINKES
284	Bintan Utara	127	Orang	DINKES
285	Teluk Bintan	52	Orang	DINKES
286	Tambelan	30	Orang	DINKES
287	Telok Sebong	151	Orang	DINKES
288	Toapaya	0	Orang	
289	Mantang	0	Orang	
290	Bintan Pesisir	75	Orang	DINKES
291	Seri Kuala Lobam	55	Orang	DINKES
292	7. Pelayanan Dan Perawatan Bayi*			
293	1. Jumlah Bayi Usia Kurang Dari 6 Bulan Yang Mendapat ASI Eksklusif (Orang)	704	Orang	DINKES
294	Gunung Kijang	56	Orang	DINKES
295	Bintan Timur	188	Orang	DINKES
296	Bintan Utara	85	Orang	DINKES
297	Teluk Bintan	8	Orang	DINKES
298	Tambelan	24	Orang	DINKES
299	Telok Sebong	107	Orang	DINKES
300	Toapaya	28	Orang	DINKES
301	Mantang	38	Orang	DINKES
302	Bintan Pesisir	36	Orang	DINKES
303	Seri Kuala Lobam	134	Orang	DINKES
304	2. Pemberian Makanan Pendamping ASI Pada Anak Usia 6-24 Bulan (Orang)	0	Orang	
305	Gunung Kijang	0	Orang	
306	Bintan Timur	0	Orang	
307	Bintan Utara	0	Orang	
308	Teluk Bintan	0	Orang	
309	Tambelan	0	Orang	
310	Telok Sebong	0	Orang	
311	Toapaya	0	Orang	
312	Mantang	0	Orang	
313	Bintan Pesisir	0	Orang	
314	Seri Kuala Lobam	0	Orang	
315	3. Jumlah Bayi Baru Lahir Mendapat Inisiasi Menyusui Dini (IMD) (Orang)	1.130	Orang	DINKES
316	Gunung Kijang	81	Orang	DINKES
317	Bintan Timur	286	Orang	DINKES
318	Bintan Utara	155	Orang	DINKES
319	Teluk Bintan	42	Orang	DINKES
320	Tambelan	37	Orang	DINKES
321	Telok Sebong	124	Orang	DINKES
322	Toapaya	91	Orang	DINKES
323	Mantang	49	Orang	DINKES

NO	NAMA	NILAI	SATUAN	SUMBER DATA
324	Bintan Pesisir	72	Orang	DINKES
325	Seri Kuala Lobam	193	Orang	DINKES
326	4. Neonatus Dengan Komplikasi Yang Ditangani (Orang)	231	Orang	DINKES
327	Gunung Kijang	34	Orang	DINKES
328	Bintan Timur	60	Orang	DINKES
329	Bintan Utara	35	Orang	DINKES
330	Teluk Bintan	2	Orang	DINKES
331	Tambelan	0	Orang	
332	Telok Sebong	45	Orang	DINKES
333	Toapaya	21	Orang	DINKES
334	Mantang	9	Orang	DINKES
335	Bintan Pesisir	7	Orang	DINKES
336	Seri Kuala Lobam	18	Orang	DINKES
337	5. Jumlah Balita Kurus Yang Mendapat Makanan Tambahan (Orang)	63	Orang	DINKES
338	Gunung Kijang	2	Orang	DINKES
339	Bintan Timur	17	Orang	DINKES
340	Bintan Utara	1	Orang	DINKES
341	Teluk Bintan	0	Orang	
342	Tambelan	3	Orang	DINKES
343	Telok Sebong	15	Orang	DINKES
344	Toapaya	2	Orang	DINKES
345	Mantang	5	Orang	DINKES
346	Bintan Pesisir	2	Orang	DINKES
347	Seri Kuala Lobam	16	Orang	DINKES
348	6. Jumlah Bayi Yang Mendapat Imunisasi (Orang)	1.349	Orang	DINKES
349	Gunung Kijang	119	Orang	DINKES
350	Bintan Timur	413	Orang	DINKES
351	Bintan Utara	198	Orang	DINKES
352	Teluk Bintan	46	Orang	DINKES
353	Tambelan	20	Orang	DINKES
354	Telok Sebong	147	Orang	DINKES
355	Toapaya	83	Orang	DINKES
356	Mantang	38	Orang	DINKES
357	Bintan Pesisir	70	Orang	DINKES
358	Seri Kuala Lobam	215	Orang	DINKES
359	7. Jumlah Bayi Berat Badan Lahir Rendah (Orang)	23	Orang	DINKES
360	Gunung Kijang	0	Orang	
361	Bintan Timur	8	Orang	DINKES
362	Bintan Utara	3	Orang	DINKES
363	Teluk Bintan	0	Orang	
364	Tambelan	0	Orang	
365	Telok Sebong	0	Orang	
366	Toapaya	8	Orang	DINKES
367	Mantang	0	Orang	
368	Bintan Pesisir	2	Orang	DINKES
369	Seri Kuala Lobam	2	Orang	DINKES
370	8. Jumlah Bayi Bergizi Buruk (Orang)	0	Orang	
371	Gunung Kijang	0	Orang	
372	Bintan Timur	0	Orang	

NO	NAMA	NILAI	SATUAN	SUMBER DATA
373	Bintan Utara	0	Orang	
374	Teluk Bintan	0	Orang	
375	Tambelan	0	Orang	
376	Telok Sebong	0	Orang	
377	Toapaya	0	Orang	
378	Mantang	0	Orang	
379	Bintan Pesisir	0	Orang	
380	Seri Kuala Lobam	0	Orang	
381	8. Angka Kematian Ibu Dan Anak*			
382	1. Angka Kematian Ibu (Orang)	66	Orang	DINKES
383	1. Jumlah Ibu Hamil	3323	Orang	DINKES
384	2. Jumlah Kematian Ibu Akibat Melahirkan (Orang)	1	Orang	DINKES
385	3. Jumlah Kelahiran Hidup (Orang)	3008	Orang	DINKES
386	2. Angka Kematian Bayi (AKB) (Orang)	9	Orang	DINKES
387	1. Jumlah Bayi Yang Di Lahirkan (Orang)	3034	Orang	DINKES
388	2. Jumlah Kematian Bayi (Orang)	27	Orang	DINKES
389	3. Angka Kematian Balita (Orang)	9,6	Orang	DINKES
390	1. Jumlah Kematian Penduduk Usia 0-4 Tahun (Orang)	29	Orang	DINKES
391	II. Pusat Pelayanan Kesehatan*			
392	1. Jumlah Rumah Sakit**(Unit)	1	Unit	DINKES
393	1. Rumah Sakit Umum Daerah**	1	Unit	DINKES
394	1. Jumlah Rumah Sakit Umum Daerah Tipe A (Unit)	0	Unit	
395	2. Jumlah Rumah Sakit Umum Daerah Tipe B (Unit)	0	Unit	
396	3. Jumlah Rumah Sakit Umum Daerah Tipe C (Unit)	0	Unit	
397	4. Jumlah Rumah Sakit Umum Daerah Tipe D (Unit)	1	Unit	DINKES
398	5. Rumah Sakit Umum Daerah Tipe E**	0	Unit	
399	1 Jumlah Rumah Sakit Bersalin (Unit)	0	Unit	
400	2 Jumlah Rumah Sakit Jiwa (Unit)	0	Unit	
401	3 Jumlah Rumah Sakit Mata (Unit)	0	Unit	
402	4 Jumlah Rumah Sakit Kusta (Unit)	0	Unit	
403	5 Jumlah Rumah Sakit Ketergantungan Obat (Unit)	0	Unit	
404	2. Jumlah Rumah Sakit Swasta (Unit)	0		
405	3. Rumah Sakit Umum Pusat (RSUP) (Unit)	0		
406	2. Puskesmas/Pustu/Poliklinik/Posyandu/Pos Kesehatan Desa**	511	Unit	DINKES
407	1. Jumlah Puskesmas Non Rawat Inap (Unit)	10	Unit	DINKES
408	Gunung Kijang	0	Unit	
409	Bintan Timur	2	Unit	DINKES
410	Bintan Utara	0	Unit	
411	Teluk Bintan	1	Unit	DINKES
412	Tambelan	0	Unit	
413	Telok Sebong	3	Unit	DINKES
414	Toapaya	1	Unit	DINKES
415	Mantang	0	Unit	
416	Bintan Pesisir	1	Unit	DINKES
417	Seri Kuala Lobam	2	Unit	DINKES
418	2. Jumlah Puskesmas Rawat Inap (Unit)	5	Unit	DINKES
419	Gunung Kijang	1	Unit	DINKES

NO	NAMA	NILAI	SATUAN	SUMBER DATA
420	Bintan Timur	0	Unit	
421	Bintan Utara	1	Unit	DINKES
422	Teluk Bintan	0	Unit	
423	Tambelan	1	Unit	DINKES
424	Telok Sebong	0	Unit	
425	Toapaya	0	Unit	
426	Mantang	1	Unit	DINKES
427	Bintan Pesisir	0	Unit	
428	Seri Kuala Lobam	1	Unit	DINKES
429	3. Jumlah Puskesmas Pembantu (Unit)	28	Unit	DINKES
430	Gunung Kijang	2	Unit	DINKES
431	Bintan Timur	3	Unit	DINKES
432	Bintan Utara	1	Unit	DINKES
433	Teluk Bintan	1	Unit	DINKES
434	Tambelan	4	Unit	DINKES
435	Telok Sebong	6	Unit	DINKES
436	Toapaya	2	Unit	DINKES
437	Mantang	3	Unit	DINKES
438	Bintan Pesisir	2	Unit	DINKES
439	Seri Kuala Lobam	4	Unit	DINKES
440	4. Jumlah Poliklinik (Unit)	11	Unit	DINKES
441	Gunung Kijang	0	Unit	
442	Bintan Timur	2	Unit	DINKES
443	Bintan Utara	8	Unit	DINKES
444	Teluk Bintan	0	Unit	
445	Tambelan	0	Unit	
446	Telok Sebong	0	Unit	
447	Toapaya	0	Unit	
448	Mantang	0	Unit	
449	Bintan Pesisir	0	Unit	
450	Seri Kuala Lobam	1	Unit	DINKES
451	5. Jumlah Posyandu (Unit)	162	Unit	DINKES
452	Gunung Kijang	15	Unit	DINKES
453	Bintan Timur	35	Unit	DINKES
454	Bintan Utara	19	Unit	DINKES
455	Teluk Bintan	9	Unit	DINKES
456	Tambelan	10	Unit	DINKES
457	Telok Sebong	28	Unit	DINKES
458	Toapaya	15	Unit	DINKES
459	Mantang	4	Unit	DINKES
460	Bintan Pesisir	8	Unit	DINKES
461	Seri Kuala Lobam	19	Unit	DINKES
462	6. Jumlah Posyandu Pratama (Unit)	0	Unit	
463	Gunung Kijang	0	Unit	
464	Bintan Timur	0	Unit	
465	Bintan Utara	0	Unit	
466	Teluk Bintan	0	Unit	
467	Tambelan	0	Unit	
468	Telok Sebong	0	Unit	
469	Toapaya	0	Unit	

NO	NAMA	NILAI	SATUAN	SUMBER DATA
470	Mantang	0	Unit	
471	Bintan Pesisir	0	Unit	
472	Seri Kuala Lobam	0	Unit	
473	7. Jumlah Posyandu Madya (Unit)	7	Unit	DINKES
474	Gunung Kijang	0	Unit	
475	Bintan Timur	0	Unit	
476	Bintan Utara	0	Unit	
477	Teluk Bintan	0	Unit	
478	Tambelan	0	Unit	
479	Telok Sebong	0	Unit	
480	Toapaya	0	Unit	
481	Mantang	4	Unit	DINKES
482	Bintan Pesisir	3	Unit	DINKES
483	Seri Kuala Lobam	0	Unit	
484	8. Jumlah Posyandu Purnama (Unit)	142	Unit	DINKES
485	Gunung Kijang	12	Unit	DINKES
486	Bintan Timur	34	Unit	DINKES
487	Bintan Utara	16	Unit	DINKES
488	Teluk Bintan	9	Unit	DINKES
489	Tambelan	9	Unit	DINKES
490	Telok Sebong	25	Unit	DINKES
491	Toapaya	13	Unit	DINKES
492	Mantang	0	Unit	
493	Bintan Pesisir	5	Unit	DINKES
494	Seri Kuala Lobam	19	Unit	DINKES
495	9. Jumlah Posyandu Mandiri (Unit)	13	Unit	DINKES
496	Gunung Kijang	3	Unit	DINKES
497	Bintan Timur	1	Unit	DINKES
498	Bintan Utara	3	Unit	DINKES
499	Teluk Bintan	0	Unit	
500	Tambelan	1	Unit	DINKES
501	Telok Sebong	3	Unit	DINKES
502	Toapaya	2	Unit	DINKES
503	Mantang	0	Unit	
504	Bintan Pesisir	0	Unit	
505	Seri Kuala Lobam	0	Unit	
506	10. Jumlah Balai Kesehatan Masyarakat (Unit)	0	Unit	
507	Gunung Kijang	0	Unit	
508	Bintan Timur	0	Unit	
509	Bintan Utara	0	Unit	
510	Teluk Bintan	0	Unit	
511	Tambelan	0	Unit	
512	Telok Sebong	0	Unit	
513	Toapaya	0	Unit	
514	Mantang	0	Unit	
515	Bintan Pesisir	0	Unit	
516	Seri Kuala Lobam	0	Unit	
517	11. Jumlah Pos Kesehatan Desa (Unit)	133	Unit	DINKES
518	Gunung Kijang	12	Unit	DINKES
519	Bintan Timur	8	Unit	DINKES

NO	NAMA	NILAI	SATUAN	SUMBER DATA
520	Bintan Utara	11	Unit	DINKES
521	Teluk Bintan	6	Unit	DINKES
522	Tambelan	16	Unit	DINKES
523	Telok Sebong	23	Unit	DINKES
524	Toapaya	16	Unit	DINKES
525	Mantang	14	Unit	DINKES
526	Bintan Pesisir	8	Unit	DINKES
527	Seri Kuala Lobam	19	Unit	DINKES
528	III. Sumber Daya Manusia (SDM) Kesehatan*	493	Orang	DINKES
529	1. Tenaga Medis**	73	Orang	DINKES
530	1. Jumlah Dokter Umum (Orang)	44	Orang	DINKES
531	Gunung Kijang	3	Orang	DINKES
532	Bintan Timur	10	Orang	DINKES
533	Bintan Utara	4	Orang	DINKES
534	Teluk Bintan	3	Orang	DINKES
535	Tambelan	2	Orang	DINKES
536	Telok Sebong	7	Orang	DINKES
537	Toapaya	2	Orang	DINKES
538	Mantang	2	Orang	DINKES
539	Bintan Pesisir	7	Orang	DINKES
540	Seri Kuala Lobam	4	Orang	DINKES
541	2. Jumlah Dokter Spesialis (Orang)	9	Orang	DINKES
542	Gunung Kijang	1	Orang	DINKES
543	Bintan Timur	6	Orang	DINKES
544	Bintan Utara	1	Orang	DINKES
545	Teluk Bintan	0	Orang	
546	Tambelan	0	Orang	
547	Telok Sebong	0	Orang	
548	Toapaya	0	Orang	
549	Mantang	0	Orang	
550	Bintan Pesisir	0	Orang	
551	Seri Kuala Lobam	1	Orang	DINKES
552	3. Jumlah Dokter Gigi (Orang)	20	Orang	DINKES
553	Gunung Kijang	1	Orang	DINKES
554	Bintan Timur	6	Orang	DINKES
555	Bintan Utara	1	Orang	DINKES
556	Teluk Bintan	1	Orang	DINKES
557	Tambelan	1	Orang	DINKES
558	Telok Sebong	4	Orang	DINKES
559	Toapaya	1	Orang	DINKES
560	Mantang	1	Orang	DINKES
561	Bintan Pesisir	2	Orang	DINKES
562	Seri Kuala Lobam	2	Orang	DINKES
563	2. Tenaga Kebidanan/Keperawatan**	414	Orang	DINKES
564	1. Jumlah Bidan (Orang)	181	Orang	DINKES
565	Gunung Kijang	14	Orang	DINKES
566	Bintan Timur	44	Orang	DINKES
567	Bintan Utara	10	Orang	DINKES
568	Teluk Bintan	8	Orang	DINKES
569	Tambelan	12	Orang	DINKES

NO	NAMA	NILAI	SATUAN	SUMBER DATA
570	Telok Sebong	21	Orang	DINKES
571	Toapaya	13	Orang	DINKES
572	Mantang	15	Orang	DINKES
573	Bintan Pesisir	21	Orang	DINKES
574	Seri Kuala Lobam	23	Orang	DINKES
575	2. Jumlah Perawat (Orang)	212	Orang	DINKES
576	Gunung Kijang	18	Orang	DINKES
577	Bintan Timur	82	Orang	DINKES
578	Bintan Utara	17	Orang	DINKES
579	Teluk Bintan	7	Orang	DINKES
580	Tambelan	11	Orang	DINKES
581	Telok Sebong	25	Orang	DINKES
582	Toapaya	14	Orang	DINKES
583	Mantang	6	Orang	DINKES
584	Bintan Pesisir	16	Orang	DINKES
585	Seri Kuala Lobam	16	Orang	DINKES
586	3. Jumlah Apoteker (Orang)	6	Orang	DINKES
587	Gunung Kijang	1	Orang	DINKES
588	Bintan Timur	4	Orang	DINKES
589	Bintan Utara	1	Orang	DINKES
590	Teluk Bintan	0	Orang	
591	Tambelan	0	Orang	
592	Telok Sebong	0	Orang	
593	Toapaya	0	Orang	
594	Mantang	0	Orang	
595	Bintan Pesisir	0	Orang	
596	Seri Kuala Lobam	0	Orang	
597	4. Sarjana Teknis Kefarmasian (Orang)	15	Orang	DINKES
598	Gunung Kijang	0	Orang	
599	Bintan Timur	4	Orang	DINKES
600	Bintan Utara	2	Orang	DINKES
601	Teluk Bintan	1	Orang	DINKES
602	Tambelan	0	Orang	
603	Telok Sebong	3	Orang	DINKES
604	Toapaya	1	Orang	DINKES
605	Mantang	1	Orang	DINKES
606	Bintan Pesisir	1	Orang	DINKES
607	Seri Kuala Lobam	2	Orang	DINKES
608	3. Jumlah Tenaga Psikologi Klinis (Orang)	0	Orang	
609	Gunung Kijang	0	Orang	
610	Bintan Timur	0	Orang	
611	Bintan Utara	0	Orang	
612	Teluk Bintan	0	Orang	
613	Tambelan	0	Orang	
614	Telok Sebong	0	Orang	
615	Toapaya	0	Orang	
616	Mantang	0	Orang	
617	Bintan Pesisir	0	Orang	
618	Seri Kuala Lobam	0	Orang	
619	4. Tenaga Kesehatan Masyarakat*	6	Orang	DINKES

NO	NAMA	NILAI	SATUAN	SUMBER DATA
620	1. Jumlah Epidemiolog Kesehatan (Orang)	3	Orang	DINKES
621	Gunung Kijang	0	Orang	
622	Bintan Timur	0	Orang	
623	Bintan Utara	1	Orang	DINKES
624	Teluk Bintan	0	Orang	
625	Tambelan	0	Orang	
626	Telok Sebong	1	Orang	DINKES
627	Toapaya	0	Orang	
628	Mantang	0	Orang	
629	Bintan Pesisir	0	Orang	
630	Seri Kuala Lobam	1	Orang	DINKES
631	2. Jumlah Tenaga Promosi Kesehatan Dan Ilmu Prilaku (Orang)	0	Orang	
632	Gunung Kijang	0	Orang	
633	Bintan Timur	0	Orang	
634	Bintan Utara	0	Orang	
635	Teluk Bintan	0	Orang	
636	Tambelan	0	Orang	
637	Telok Sebong	0	Orang	
638	Toapaya	0	Orang	
639	Mantang	0	Orang	
640	Bintan Pesisir	0	Orang	
641	Seri Kuala Lobam	0	Orang	
642	3. Jumlah Pembimbing Kesehatan Kerja (Orang)	3	Orang	DINKES
643	Gunung Kijang	1	Orang	DINKES
644	Bintan Timur	0	Orang	
645	Bintan Utara	0	Orang	
646	Teluk Bintan	0	Orang	
647	Tambelan	0	Orang	
648	Telok Sebong	1	Orang	DINKES
649	Toapaya	0	Orang	
650	Mantang	0	Orang	
651	Bintan Pesisir	0	Orang	
652	Seri Kuala Lobam	1	Orang	DINKES
653	4. Jumlah Tenaga Administrasi Dan Kebijakan Kesehatan (Orang)	9	Orang	DINKES
654	Gunung Kijang	1	Orang	DINKES
655	Bintan Timur	3	Orang	DINKES
656	Bintan Utara	2	Orang	DINKES
657	Teluk Bintan	0	Orang	
658	Tambelan	1	Orang	DINKES
659	Telok Sebong	2	Orang	DINKES
660	Toapaya	0	Orang	
661	Mantang	0	Orang	
662	Bintan Pesisir	0	Orang	
663	Seri Kuala Lobam	0	Orang	
664	5. Jumlah Tenaga Kesehatan Reproduksi Dan Keluarga (Orang)	0	Orang	
665	Gunung Kijang	0	Orang	
666	Bintan Timur	0	Orang	

NO	NAMA	NILAI	SATUAN	SUMBER DATA
667	Bintan Utara	0	Orang	
668	Teluk Bintan	0	Orang	
669	Tambelan	0	Orang	
670	Telok Sebong	0	Orang	
671	Toapaya	0	Orang	
672	Mantang	0	Orang	
673	Bintan Pesisir	0	Orang	
674	Seri Kuala Lobam	0	Orang	
675	5. Tenaga Kesehatan Lingkungan*	19	Orang	DINKES
676	1. Jumlah Tenaga Sanitasi Lingkungan (Orang)	19	Orang	DINKES
677	Gunung Kijang	0	Orang	
678	Bintan Timur	5	Orang	DINKES
679	Bintan Utara	1	Orang	DINKES
680	Teluk Bintan	1	Orang	DINKES
681	Tambelan	2	Orang	DINKES
682	Telok Sebong	4	Orang	DINKES
683	Toapaya	0	Orang	
684	Mantang	1	Orang	DINKES
685	Bintan Pesisir	3	Orang	DINKES
686	Seri Kuala Lobam	2	Orang	DINKES
687	2. Jumlah Entomolog Kesehatan (Orang)	0	Orang	
688	Gunung Kijang	0	Orang	
689	Bintan Timur	0	Orang	
690	Bintan Utara	0	Orang	
691	Teluk Bintan	0	Orang	
692	Tambelan	0	Orang	
693	Telok Sebong	0	Orang	
694	Toapaya	0	Orang	
695	Mantang	0	Orang	
696	Bintan Pesisir	0	Orang	
697	Seri Kuala Lobam	0	Orang	
698	3. Jumlah Mikrobiolog Kesehatan (Orang)	0	Orang	
699	Gunung Kijang	0	Orang	
700	Bintan Timur	0	Orang	
701	Bintan Utara	0	Orang	
702	Teluk Bintan	0	Orang	
703	Tambelan	0	Orang	
704	Telok Sebong	0	Orang	
705	Toapaya	0	Orang	
706	Mantang	0	Orang	
707	Bintan Pesisir	0	Orang	
708	Seri Kuala Lobam	0	Orang	
709	6. Tenaga Gizi*	9	Orang	DINKES
710	1. Jumlah Nutrisionis (Orang)	9	Orang	DINKES
711	Gunung Kijang	1	Orang	DINKES
712	Bintan Timur	3	Orang	DINKES
713	Bintan Utara	1	Orang	DINKES
714	Teluk Bintan	0	Orang	
715	Tambelan	0	Orang	
716	Telok Sebong	1	Orang	DINKES

NO	NAMA	NILAI	SATUAN	SUMBER DATA
717	Toapaya	1	Orang	DINKES
718	Mantang	1	Orang	DINKES
719	Bintan Pesisir	0	Orang	
720	Seri Kuala Lobam	1	Orang	DINKES
721	2. Jumlah Dietisien (Orang)	0	Orang	
722	Gunung Kijang	0	Orang	
723	Bintan Timur	0	Orang	
724	Bintan Utara	0	Orang	
725	Teluk Bintan	0	Orang	
726	Tambelan	0	Orang	
727	Telok Sebong	0	Orang	
728	Toapaya	0	Orang	
729	Mantang	0	Orang	
730	Bintan Pesisir	0	Orang	
731	Seri Kuala Lobam	0	Orang	
732	7. Tenaga Kesehatan Tradisional*	78	Orang	DINKES
733	1. Jumlah Tenaga Kesehatan Tradisional Ramuan (Orang)	15	Orang	DINKES
734	Gunung Kijang	0	Orang	
735	Bintan Timur	0	Orang	
736	Bintan Utara	0	Orang	
737	Teluk Bintan	0	Orang	
738	Tambelan	0	Orang	
739	Telok Sebong	0	Orang	
740	Toapaya	0	Orang	
741	Mantang	0	Orang	
742	Bintan Pesisir	0	Orang	
743	Seri Kuala Lobam	15	Orang	DINKES
744	2. Jumlah Tenaga Kesehatan Tradisional Ketrampilan (Orang)	63	Orang	DINKES
745	Gunung Kijang	3	Orang	DINKES
746	Bintan Timur	17	Orang	DINKES
747	Bintan Utara	0	Orang	
748	Teluk Bintan	11	Orang	DINKES
749	Tambelan	6	Orang	DINKES
750	Telok Sebong	17	Orang	DINKES
751	Toapaya	5	Orang	DINKES
752	Mantang	0	Orang	
753	Bintan Pesisir	4	Orang	DINKES
754	Seri Kuala Lobam	0	Orang	

Sistem Informasi Pembangunan Daerah

Bidang Urusan : PEKERJAAN UMUM DAN PENATAAN RUANG

Kabupaten Bintan

Tahun : 2017

NO	NAMA	NILAI	SATUAN	SUMBER DATA
1	I. Jalan dan Jembatan*			
2	1. Panjang Jalan dan Kondisi Berdasarkan Administrasi Pemerintahan*			
3	1. Panjang Jalan Nasional**	181,16	Km	DPUPR
4	1. Kondisi Baik	132,91	Km	DPUPR
5	2. Kondisi Sedang	29,2	Km	DPUPR
6	3. Kondisi Rusak Ringan	18,95	Km	DPUPR
7	4. Kondisi Rusak Berat	0,1	Km	DPUPR
8	2. Panjang Jalan Tol**	0	Km	
9	1. Kondisi Baik	0	Km	
10	2. Kondisi Sedang	0	Km	
11	3. Kondisi Rusak Ringan	0	Km	
12	4. Kondisi Rusak Berat	0	Km	
13	3. Panjang Jalan Propinsi**	1722,6737	Km	DPUPR
14	1. Kondisi Baik	898,46	Km	DPUPR
15	2. Kondisi Sedang	241,55	Km	DPUPR
16	3. Kondisi Rusak Ringan	105,3	Km	DPUPR
17	4. Kondisi Rusak Berat	477,36371	Km	DPUPR
18	4. Panjang Jalan Kabupaten/Kota**	622,31	Km	DPUPR
19	1. Kondisi Baik	134,45	Km	DPUPR
20	2. Kondisi Sedang	130,13	Km	DPUPR
21	3. Kondisi Rusak Ringan	130,06	Km	DPUPR
22	4. Kondisi Rusak Berat	227,67	Km	DPUPR
23	5. Panjang Jalan Desa**	0	Km	
24	1. Kondisi Baik	0	Km	
25	2. Kondisi Sedang	0	Km	
26	3. Kondisi Rusak Ringan	0	Km	
27	4. Kondisi Rusak Berat	0	Km	
28	2. Panjang Jalan Berdasarkan Jenis			
29	1. Panjang Jalan Nasional**	181,13	Km	DPUPR
30	1. Di Aspal	180,17	Km	DPUPR
31	2. Di Beton	0	Km	
32	3. Kerikil	0	Km	
33	4. Tanah	0,96	Km	DPUPR
34	5. Tidak Terinci	0	Km	
35	2. Panjang Jalan Propinsi**	139,1	Km	DPUPR
36	1. Di Aspal	139,1	Km	DPUPR
37	2. Di Beton	0	Km	
38	3. Kerikil	0	Km	
39	4. Tanah	0	Km	
40	5. Tidak Terinci	0	Km	

NO	NAMA	NILAI	SATUAN	SUMBER DATA
41	3. Panjang Jalan Kabupaten/Kota**	1244,607	Km	DPUPR
42	1. Di Aspal	403,93	Km	DPUPR
43	2. Di Beton	3	Km	DPUPR
44	3. Kerikil	6,19	Km	DPUPR
45	4. Tanah	209,18	Km	DPUPR
46	5. Tidak Terinci	622,307	Km	DPUPR
47	3. Jembatan dan Kondisi Berdasarkan Administrasi Pemerintahan *	52	Unit	DPUPR
48	1. Jumlah Jembatan Nasional**	28	Unit	DPUPR
49	1. Kondisi Baik	28	Unit	DPUPR
50	2. Kondisi Sedang	0	Unit	
51	3. Kondisi Rusak Ringan	0	Unit	
52	4. Kondisi Rusak Berat	0	Unit	
53	2. Jumlah Jembatan Propinsi**	13	Unit	DPUPR
54	1. Kondisi Baik	6	Unit	DPUPR
55	2. Kondisi Sedang	3	Unit	DPUPR
56	3. Kondisi Rusak Ringan	2	Unit	DPUPR
57	4. Kondisi Rusak Berat	2	Unit	DPUPR
58	3. Jumlah Jembatan Kabupaten/Kota**	11	Unit	DPUPR
59	1. Kondisi Baik	3	Unit	DPUPR
60	2. Kondisi Sedang	0	Unit	
61	3. Kondisi Rusak Ringan	6	Unit	DPUPR
62	4. Kondisi Rusak Berat	2	Unit	DPUPR
63	4. Jumlah Jembatan Desa**	0	Unit	
64	1. Kondisi Baik	0	Unit	
65	2. Kondisi Sedang	0	Unit	
66	3. Kondisi Rusak Ringan	0	Unit	
67	4. Kondisi Rusak Berat	0	Unit	
68	II. Jaringan Irigasi/Pengairan*			
69	1. Panjang Jaringan Irigasi Non Teknis**	0	M	
70	1. Saluran Kondisi Baik	0	M	
71	2. Saluran Kondisi Sedang	0	M	
72	3. Saluran Kondisi Rusak Ringan	0	M	
73	4. Saluran Kondisi Rusak Berat	0	M	
74	2. Panjang Jaringan Irigasi Teknis**			
75	1. Panjang Saluran Irigasi Primer**	1.976	M	DPUPR
76	1. Saluran Kondisi Baik	1.976	M	DPUPR
77	2. Saluran Kondisi Sedang	0	M	
78	3. Saluran Kondisi Rusak Ringan	0	M	
79	4. Saluran Kondisi Rusak Berat	0	M	
80	2. Panjang Saluran Irigasi Sekunder**	4.182	M	DPUPR
81	1. Saluran Kondisi Baik	4.182	M	DPUPR
82	2. Saluran Kondisi Sedang	0	M	
83	3. Saluran Kondisi Rusak Ringan	0	M	
84	4. Saluran Kondisi Rusak Berat	0	M	
85	3. Panjang Saluran Irigasi Tersier**	8.250	M	DPUPR
86	1. Saluran Kondisi Baik	8.250	M	DPUPR
87	2. Saluran Kondisi Sedang	0	M	
88	3. Saluran Kondisi Rusak Ringan	0	M	
89	4. Saluran Kondisi Rusak Berat	0	M	

NO	NAMA	NILAI	SATUAN	SUMBER DATA
90	3. Jumlah Bangunan Irigasi	0	Unit	
91	4. Luas Sawah Beririgasi Teknis	32	Ha	DPUPR
92	5. Luas Sawah Beririgasi Non Teknis	0	Ha	
93	6. Luas Daerah Irigasi Teknis	471	Ha	DPUPR
94	III. Sempadan Sumber Air*			
95	1. Nama Sungai*			
96	Nama Sungai .. Dan Panjang	84.320	M	DPUPR
97	2. Panjang Sungai**			
98	1. Panjang Sungai Berturap	0	M	
99	2. Panjang Sungai Tidak Berturap	0	M	
100	3. Lebar Sungai	0		
101	4. Nama Danau/Situ*			
102	Nama Danau ? Luas	0	m2	
103	5. Keliling Danau**			
104	1. Keliling Danau Berturab (M)	0	M	
105	2. Keliling Danau Tidak Berturab (M)	0	M	
106	6. Nama Rawa*			
107	Nama Rawa ? Luas	0	m2	
108	IV. Ketersediaan Air Baku			
109	1. Sumber Air Baku Sungai*	8	m3	DPUPR
110	Nama Sungai ? Kapasitas	8	m3	DPUPR
111	2. Sumber Air Baku Waduk*			
112	Nama Waduk ? Kapasitas	0	m3	
113	3. Sumber Air Baku Embung*			
114	Nama Embung ? Kapasitas	0	m3	
115	4. Sumber Air Baku Danau/Situ*			
116	Nama Danau/Situ ? Kapasitas	0	m3	
117	5. Sumber Air Baku Tampungan Air			
118	1. Jumlah Tampungan Air Lainnya	3	Buah	DPUPR
119	2. Kapasitas Air Baku	0	m3	
120	V. Pemenuhan Kebutuhan Air Baku Rumah Tangga *	0	RT	
121	1. Jumlah Rumah Tangga Menggunakan Sumur**	0	RT	
122	1. Jumlah Rumah Tangga Menggunakan	0	RT	
123	Gunung Kijang	0	RT	
124	Bintan Timur	0	RT	
125	Bintan Utara	0	RT	
126	Teluk Bintan	0	RT	
127	Tambelan	0	RT	
128	Telok Sebong	0	RT	
129	Toapaya	0	RT	
130	Mantang	0	RT	
131	Bintan Pesisir	0	RT	
132	Seri Kuala Lobam	0	RT	
133	2. Jumlah Rumah Tangga Menggunakan	0	RT	
134	Gunung Kijang	0	RT	
135	Bintan Timur	0	RT	
136	Bintan Utara	0	RT	
137	Teluk Bintan	0	RT	

NO	NAMA	NILAI	SATUAN	SUMBER DATA
138	Tambelan	0	RT	
139	Telok Sebong	0	RT	
140	Toapaya	0	RT	
141	Mantang	0	RT	
142	Bintan Pesisir	0	RT	
143	Seri Kuala Lobam	0	RT	
144	2. Jumlah Rumah Tangga Menggunakan Hidran Umum**	0	RT	
145	Gunung Kijang	0	RT	
146	Bintan Timur	0	RT	
147	Bintan Utara	0	RT	
148	Teluk Bintan	0	RT	
149	Tambelan	0	RT	
150	Telok Sebong	0	RT	
151	Toapaya	0	RT	
152	Mantang	0	RT	
153	Bintan Pesisir	0	RT	
154	Seri Kuala Lobam	0	RT	
155	3. Jumlah Rumah Tangga Menggunakan Keran Umum**	0	RT	
156	Gunung Kijang	0	RT	
157	Bintan Timur	0	RT	
158	Bintan Utara	0	RT	
159	Teluk Bintan	0	RT	
160	Tambelan	0	RT	
161	Telok Sebong	0	RT	
162	Toapaya	0	RT	
163	Mantang	0	RT	
164	Bintan Pesisir	0	RT	
165	Seri Kuala Lobam	0	RT	
166	VI. Jumlah Desa/Kelurahan yang Rawan Sumber Air Baku**	0	DES/KEL	
167	1. Jumlah Desa/Kelurahan Rawan Kering Sumber Air**	0	DES/KEL	
168	Gunung Kijang	0	DES/KEL	
169	Bintan Timur	0	DES/KEL	
170	Bintan Utara	0	DES/KEL	
171	Teluk Bintan	0	DES/KEL	
172	Tambelan	0	DES/KEL	
173	Telok Sebong	0	DES/KEL	
174	Toapaya	0	DES/KEL	
175	Mantang	0	DES/KEL	
176	Bintan Pesisir	0	DES/KEL	
177	Seri Kuala Lobam	0	DES/KEL	
178	2 Jumlah Desa/Kelurahan yang Tidak Memiliki Sumber Air**	0	DES/KEL	
179	Gunung Kijang	0	DES/KEL	
180	Bintan Timur	0	DES/KEL	
181	Bintan Utara	0	DES/KEL	
182	Teluk Bintan	0	DES/KEL	

NO	NAMA	NILAI	SATUAN	SUMBER DATA
183	Tambelan	0	DES/KEL	
184	Telok Sebong	0	DES/KEL	
185	Toapaya	0	DES/KEL	
186	Mantang	0	DES/KEL	
187	Bintan Pesisir	0	DES/KEL	
188	Seri Kuala Lobam	0	DES/KEL	
189	VII. Sistem Pengolahan Air Limbah Domestik *	0	RT	
190	1. Pembuangan Limbah Rumah Tangga*	0	RT	
191	1. Rumah Tangga Memiliki MCK	0	RT	
192	Gunung Kijang	0	RT	
193	Bintan Timur	0	RT	
194	Bintan Utara	0	RT	
195	Teluk Bintan	0	RT	
196	Tambelan	0	RT	
197	Telok Sebong	0	RT	
198	Toapaya	0	RT	
199	Mantang	0	RT	
200	Bintan Pesisir	0	RT	
201	Seri Kuala Lobam	0	RT	
202	2. Rumah Tangga Tidak Memiliki MCK	0	RT	
203	Gunung Kijang	0	RT	
204	Bintan Timur	0	RT	
205	Bintan Utara	0	RT	
206	Teluk Bintan	0	RT	
207	Tambelan	0	RT	
208	Telok Sebong	0	RT	
209	Toapaya	0	RT	
210	Mantang	0	RT	
211	Bintan Pesisir	0	RT	
212	Seri Kuala Lobam	0	RT	
213	3. Rumah Tangga Memiliki Cubluk	0	RT	
214	2. Pengolahan Air Limbah*	0	Unit	
215	1. Jumlah Sistem Pengolahan Air Limbah Skala Regional	0	Unit	
216	2. Jumlah Sistem Pengolahan Air Limbah Skala Kota	0	Unit	
217	3. Jumlah Sistem Pengolahan Air Limbah Skala Kawasan	0	Unit	
218	VIII. Drainase *	32.123	M	DPUPR
219	1. Panjang Drainase Sistem Terbuka**	32.123	M	DPUPR
220	1. Kondisi Baik	22.486	M	DPUPR
221	2. Kondisi Sedang	6.424	M	DPUPR
222	3. Kondisi Buruk	3.213	M	DPUPR
223	2. Panjang Drainase Sistem Tertutup**	0	M	
224	1. Kondisi Baik	0	M	
225	2. Kondisi Sedang	0	M	
226	3. Kondisi Buruk	0	M	
227	IX. Izin Mendirikan Bangunan (IMB) *	110	Unit	DPUPR
228	1. Jumlah Bangunan Memiliki IMB**	110	Unit	DPUPR
229	Gunung Kijang	11	Unit	DPUPR

NO	NAMA	NILAI	SATUAN	SUMBER DATA
230	Bintan Timur	25	Unit	DPUPR
231	Bintan Utara	28	Unit	DPUPR
232	Teluk Bintan	0	Unit	
233	Tambelan	0	Unit	
234	Telok Sebong	21	Unit	DPUPR
235	Toapaya	10	Unit	DPUPR
236	Mantang	0	Unit	
237	Bintan Pesisir	1	Unit	DPUPR
238	Seri Kuala Lobam	14	Unit	DPUPR
239	2. Jumlah Bangunan Tidak Memiliki IMB**	0	Unit	
240	Gunung Kijang	0	Unit	
241	Bintan Timur	0	Unit	
242	Bintan Utara	0	Unit	
243	Teluk Bintan	0	Unit	
244	Tambelan	0	Unit	
245	Telok Sebong	0	Unit	
246	Toapaya	0	Unit	
247	Mantang	0	Unit	
248	Bintan Pesisir	0	Unit	
249	Seri Kuala Lobam	0	Unit	
250	X. Sertifikat Laik Fungsi Bangunan Gedung *	0	Unit	
251	1. Jumlah Bangunan Gedung Memiliki Sertifikat Laik Fungsi**	0	Unit	
252	Gunung Kijang	0	Unit	
253	Bintan Timur	0	Unit	
254	Bintan Utara	0	Unit	
255	Teluk Bintan	0	Unit	
256	Tambelan	0	Unit	
257	Telok Sebong	0	Unit	
258	Toapaya	0	Unit	
259	Mantang	0	Unit	
260	Bintan Pesisir	0	Unit	
261	Seri Kuala Lobam	0	Unit	
262	2. Jumlah Bangunan Gedung Tidak Memiliki Sertifikat Laik Fungsi**	0	Unit	
263	Gunung Kijang	0	Unit	
264	Bintan Timur	0	Unit	
265	Bintan Utara	0	Unit	
266	Teluk Bintan	0	Unit	
267	Tambelan	0	Unit	
268	Telok Sebong	0	Unit	
269	Toapaya	0	Unit	
270	Mantang	0	Unit	
271	Bintan Pesisir	0	Unit	
272	Seri Kuala Lobam	0	Unit	

Sistem Informasi Pembangunan Daerah

Bidang Urusan : PERUMAHAN DAN KAWASAN PERMUKIMAN

Kabupaten Bintan

Tahun : 2017

NO	NAMA	NILAI	SATUAN	SUMBER DATA
1	I. Perumahan*			
2	1. Jumlah Rumah Berdasarkan Kondisi*			
3	1. Jumlah Rumah Layak Huni			
4	Gunung Kijang	0	Unit	
5	Bintan Timur	0	Unit	
6	Bintan Utara	0	Unit	
7	Teluk Bintan	0	Unit	
8	Tambelan	0	Unit	
9	Telok Sebong	0	Unit	
10	Toapaya	0	Unit	
11	Mantang	0	Unit	
12	Bintan Pesisir	0	Unit	
13	Seri Kuala Lobam	0	Unit	
14	2. Jumlah Rumah Tidak Layak Huni			
15	Gunung Kijang	585	Unit	DPKR
16	Bintan Timur	263	Unit	DPKR
17	Bintan Utara	356	Unit	DPKR
18	Teluk Bintan	472	Unit	DPKR
19	Tambelan		Unit	
20	Telok Sebong	353	Unit	DPKR
21	Toapaya	156	Unit	DPKR
22	Mantang	463	Unit	DPKR
23	Bintan Pesisir	270	Unit	DPKR
24	Seri Kuala Lobam	398	Unit	DPKR
25	2. Rumah untuk MBR**			
26	1.. Rumah Susun Hunian Milik			
27	1. Jumlah Rusunami	0	Unit	
28	2. Daya tampung	0	Unit	
29	2. Jumlah Rumah Susun Hunian Sewa			
30	1. Jumlah Rusunawa	0	Unit	
31	2. Daya tampung	0	Unit	
32	II. Persampahan*			
33	1. Volume Sampah Rumah Tangga**			
34	1. Sampah yang dihasilkan Rumah Tangga			
35	2. Sampah Sejenis Sampah Rumah Tangga			
36	2. Volume Sampah Rumah Tangga yang Terolah	0		
37	3. Volume Sampah yang Mengandung Bahan Berbahaya dan Beracun	0		
38	4. Volume Sampah yang Mengandung Bahan Berbahaya dan Beracun yang Terolah	0		
39	5. Volume Sampah yang Mengandung Limbah Bahan Berbahaya dan Beracun	0		

NO	NAMA	NILAI	SATUAN	SUMBER DATA
40	6. Volume Sampah yang Mengandung Limbah Bahan Berbahaya dan Beracun yang Terolah	0		
41	7. Alat Angkut sampah**			
42	1. Jumlah Truk Pengangkut Sampah	0	Unit	
43	2. Jumlah Gerobak Pengangkut Sampah	0	Unit	
44	3. Jumlah Motor Pengangkut Sampah	0	Unit	
45	4. Jumlah Pickup Pengangkut Sampah	0	Unit	
46	5. Jumlah Beco	0	Unit	
47	6. Jumlah Buldozer	0	Unit	
48	8. Jumlah Tempat Pengolahan Sampah**			
49	1. Jumlah TPS			
50	Gunung Kijang	0	Unit	
51	Bintan Timur	0	Unit	
52	Bintan Utara	0	Unit	
53	Teluk Bintan	0	Unit	
54	Tambelan	0	Unit	
55	Telok Sebong	0	Unit	
56	Toapaya	0	Unit	
57	Mantang	0	Unit	
58	Bintan Pesisir	0	Unit	
59	Seri Kuala Lobam	0	Unit	
60	2. Jumlah TPST			
61	Gunung Kijang	0	Unit	
62	Bintan Timur	0	Unit	
63	Bintan Utara	0	Unit	
64	Teluk Bintan	0	Unit	
65	Tambelan	0	Unit	
66	Telok Sebong	0	Unit	
67	Toapaya	0	Unit	
68	Mantang	0	Unit	
69	Bintan Pesisir	0	Unit	
70	Seri Kuala Lobam	0	Unit	
71	3. Jumlah TPA	0	Unit	
72	9. Persentase Penanganan Sampah	0		
73	III. Sistem Pengolahan Air Limbah Domestik*			
74	1. Jumlah Pengolahan Air Limbah Individual			
75	Gunung Kijang	0	Rumah Tangga	
76	Bintan Timur	0	Rumah Tangga	
77	Bintan Utara	0	Rumah Tangga	
78	Teluk Bintan	0	Rumah Tangga	
79	Tambelan	0	Rumah Tangga	
80	Telok Sebong	0	Rumah Tangga	
81	Toapaya	0	Rumah Tangga	
82	Mantang	0	Rumah Tangga	
83	Bintan Pesisir	0	Rumah Tangga	
84	Seri Kuala Lobam	0	Rumah Tangga	0
85	2. Jumlah Pengolahan Air Limbah Komunal			
86	Gunung Kijang	0	Unit	
87	Bintan Timur	0	Unit	
88	Bintan Utara	0	Unit	

NO	NAMA	NILAI	SATUAN	SUMBER DATA
89	Teluk Bintang	0	Unit	
90	Tambelan	0	Unit	
91	Telok Sebong	0	Unit	
92	Toapaya	0	Unit	
93	Mantang	0	Unit	
94	Bintan Pesisir	0	Unit	
95	Seri Kuala Lobam	0	Unit	
96	IV. Rumah Tangga Memiliki Air Bersih			
97	1. Jumlah Rumah Tangga yang Terlayani Melalui Sistem Perpipaan			
98	Gunung Kijang	0	Rumah Tangga	
99	Bintan Timur	0	Rumah Tangga	
100	Bintan Utara	0	Rumah Tangga	
101	Teluk Bintang	0	Rumah Tangga	
102	Tambelan	0	Rumah Tangga	
103	Telok Sebong	0	Rumah Tangga	
104	Toapaya	0	Rumah Tangga	
105	Mantang	0	Rumah Tangga	
106	Bintan Pesisir	0	Rumah Tangga	
107	Seri Kuala Lobam	0	Rumah Tangga	
108	2. Jumlah Rumah Tangga yang Memanfaatkan Air Bawah Tanah			
109	Gunung Kijang	0	Rumah Tangga	
110	Bintan Timur	0	Rumah Tangga	
111	Bintan Utara	0	Rumah Tangga	
112	Teluk Bintang	0	Rumah Tangga	
113	Tambelan	0	Rumah Tangga	
114	Telok Sebong	0	Rumah Tangga	
115	Toapaya	0	Rumah Tangga	
116	Mantang	0	Rumah Tangga	
117	Bintan Pesisir	0	Rumah Tangga	
118	Seri Kuala Lobam	0	Rumah Tangga	
119	3. Persentase Rumah Tangga Terlayani Sistem Perpipaan	0		
120	V. Jumlah dan Luas Tempat Pemakaman Umum*			
121	1. Jumlah Pemakaman Umum **			
122	1. Jumlah Pemakaman Umum dikelola Pemerintah	0	Unit	
123	2. Jumlah Pemakaman Umum dikelola Swasta/Masyarakat	0	Unit	
124	2. Luas Pemakaman Umum**			
125	1. Luas Pemakaman Umum dikelola Pemerintah	0	Ha	
126	2. Luas Pemakaman Umum dikelola Swasta/Masyarakat	0	Ha	
127	VI. Jumlah dan Luas Ruang Terbuka Hijau*			
128	1. Jumlah Ruang Terbuka Hijau **			
129	1. Jumlah Ruang Terbuka Hijau dikelola Pemerintah	0	Unit	
130	2. Jumlah Ruang Terbuka Hijau dikelola Swasta/Masyarakat	0	Unit	
131	2. Luas Ruang Terbuka Hijau **			

NO	NAMA	NILAI	SATUAN	SUMBER DATA
132	3. Rasio Ruang Terbuka Hijau Per Satuan Luas Wilayah	0		
133	VII. Kawasan Permukiman Kumuh*			
134	1. Jumlah Kawasan Permukiman Kumuh			
135	Gunung Kijang	0	Kawasan	
136	Bintan Timur	0	Kawasan	
137	Bintan Utara	0	Kawasan	
138	Teluk Bintan	0	Kawasan	
139	Tambelan	0	Kawasan	
140	Telok Sebong	0	Kawasan	
141	Toapaya	0	Kawasan	
142	Mantang	0	Kawasan	
143	Bintan Pesisir	0	Kawasan	
144	Seri Kuala Lobam	0	Kawasan	
145	2. Luas Kawasan Permukiman Kumuh			
146	Gunung Kijang	0	Ha	
147	Bintan Timur	0	Ha	
148	Bintan Utara	0	Ha	
149	Teluk Bintan	0	Ha	
150	Tambelan	0	Ha	
151	Telok Sebong	0	Ha	
152	Toapaya	0	Ha	
153	Mantang	0	Ha	
154	Bintan Pesisir	0	Ha	
155	Seri Kuala Lobam	0	Ha	
156	3. Jumlah Rumah Tangga yang Tinggal di Kawasan Permukiman Kumuh			
157	Gunung Kijang	0	Rumah Tangga	
158	Bintan Timur	0	Rumah Tangga	
159	Bintan Utara	0	Rumah Tangga	
160	Teluk Bintan	0	Rumah Tangga	
161	Tambelan	0	Rumah Tangga	
162	Telok Sebong	0	Rumah Tangga	
163	Toapaya	0	Rumah Tangga	
164	Mantang	0	Rumah Tangga	
165	Bintan Pesisir	0	Rumah Tangga	
166	Seri Kuala Lobam	0	Rumah Tangga	
167	4. Jumlah Bangunan Rumah			
168	Gunung Kijang	0	Unit	
169	Bintan Timur	0	Unit	
170	Bintan Utara	0	Unit	
171	Teluk Bintan	0	Unit	
172	Tambelan	0	Unit	
173	Telok Sebong	0	Unit	
174	Toapaya	0	Unit	
175	Mantang	0	Unit	
176	Bintan Pesisir	0	Unit	
177	Seri Kuala Lobam	0	Unit	
178	5. Persentase Lingkungan Permukiman Kumuh	0		

Sistem Informasi Pembangunan Daerah

Bidang Urusan : KETENTERAMAN DAN KETERTIBAN UMUM SERTA PERLINDUNGAN MASYARAKAT

Kabupaten Bintan

Tahun : 2017

NO	NAMA	NILAI	SATUAN	SUMBER DATA
1	I. Keamanan dan Ketertiban Umum *			
2	1. Pelanggaran K3 (Ketertiban, Ketentraman, Keindahan)*			
3	1. Jumlah Pelanggaran K3	0	Kasus	
4	2. Pertikaian Antar Warga*			
5	1. Jumlah Pertikaian Antar Etnis	0	Kasus	
6	2. Jumlah Pertikaian Antar Wilayah Desa	0	Kasus	
7	3. Jumlah Pertikaian Antar Agama	0	Kasus	
8	4. Jumlah Pertikaian Antar Simpatisan Parpol	0	Kasus	
9	5. Jumlah Pertikaian Antar Pelajar	0	Kasus	
10	3. Korban Pertikaian Antar Warga*			
11	1. Korban Meninggal	0	Orang	
12	2. Korban Luka-Luka	0	Orang	
13	4. Jumlah Pengungsi Akibat Pertikaian Antar Warga	0		
14	5. Kerugian Material Akibat Pertikaian Antar Warga	0		
15	II. Unjuk Rasa			
16	1. Jumlah Kasus Unjuk Rasa**			
17	1. Bidang Politik	2	Kasus	KESBANGPOL
18	2. Bidang Ekonomi	0	Kasus	
19	3. Bidang Agama	0	Kasus	
20	4. Lainnya	1	Kasus	KESBANGPOL
21	2. Korban Unjuk Rasa*			
22	1. Korban Meninggal	0	Orang	
23	2. Korban Luka-Luka	0	Orang	
24	3. Jumlah Pengungsi Akibat Unjuk Rasa	0		
25	4. Kerugian Material Akibat Unjuk Rasa	0		
26	5. Sengketa Pengusaha dan Pekerja*			
27	1. Jumlah Sengketa Pengusaha dan Pekerja**			
28	1. Jumlah Sengketa terselesaikan	0	Kasus	
29	2. Jumlah Sengketa Belum Terselesaikan	0	Kasus	
30	2. Kasus Pemogokan Kerja	0	Kasus	
31	6. Sarana dan Prasarana Keamanan dan Ketertiban Umum*			
32	1. Jumlah Aparat Keamanan dan Ketertiban Umum**			
33	1. Jumlah Aparat Pamong Praja	0	Orang	
34	2. Jumlah Aparat Linmas	0	Orang	
35	3. Jumlah Petugas Patroli Satpol Pp	0	Orang	
36	4. Jumlah Petugas Perlindungan Masyarakat	0	Orang	
37	2. Jumlah Sarana Keamanan dan Ketertiban Umum**			
38	1. Jumlah Pos Keamanan	0	Unit	
39	2. Jumlah Pos Siskamling	0	Unit	
40	3. Jumlah Kendaraan Operasional**			
41	1. Jumlah Kendaraan Operasional Roda 2	0	Unit	

NO	NAMA	NILAI	SATUAN	SUMBER DATA
42	2. Jumlah Kendaraan Operasional Roda 4	0	Unit	
43	III. Bencana Alam*			
44	1. Sistem Peringatan Dini*			
45	1. Jumlah Sistem Peringatan Dini Banjir**			
46	1. Jumlah Sistem Elektronik	0	Unit	
47	2. Jumlah Peringatan Dini Tradisional	0	Unit	
48	2. Jumlah Sistem Peringatan Dini Gunung Meletus**			
49	1. Jumlah Sistem Elektronik	0	Unit	
50	2. Jumlah Peringatan Dini Tradisional	0	Unit	
51	3. Jumlah Sistem Peringatan Dini Longsor**			
52	1. Jumlah Sistem Elektronik	0	Unit	
53	2. Jumlah Peringatan Dini Tradisional	0	Unit	
54	4. Jumlah Sistem Peringatan Dini Gempa**			
55	1. Jumlah Sistem Elektronik	0	Unit	
56	2. Jumlah Peringatan Dini Tradisional	0	Unit	
57	5. Jumlah Sistem Peringatan Dini Tsunami**			
58	1. Jumlah Sistem Elektronik	0	Unit	
59	2. Jumlah Peringatan Dini Tradisional	0	Unit	
60	6. Jumlah Sistem Peringatan Dini Lainnya**			
61	1. Jumlah Sistem Elektronik	0	Unit	
62	2. Jumlah Peringatan Dini Tradisional	0	Unit	
63	2. Kawasan Rawan Bencana*			
64	1. Jumlah Kawasan Rawan Bencana Banjir**			
65	Gunung Kijang	0	Kawasan	
66	Bintan Timur	0	Kawasan	
67	Bintan Utara	0	Kawasan	
68	Teluk Bintan	0	Kawasan	
69	Tambelan	0	Kawasan	
70	Telok Sebong	0	Kawasan	
71	Toapaya	0	Kawasan	
72	Mantang	0	Kawasan	
73	Bintan Pesisir	0	Kawasan	
74	Seri Kuala Lobam	0	Kawasan	
75	2. Jumlah Kawasan Rawan Bencana Gunung Meletus**			
76	Gunung Kijang	0	Kawasan	
77	Bintan Timur	0	Kawasan	
78	Bintan Utara	0	Kawasan	
79	Teluk Bintan	0	Kawasan	
80	Tambelan	0	Kawasan	
81	Telok Sebong	0	Kawasan	
82	Toapaya	0	Kawasan	
83	Mantang	0	Kawasan	
84	Bintan Pesisir	0	Kawasan	
85	Seri Kuala Lobam	0	Kawasan	
86	3. Jumlah Kawasan Rawan Bencana Longsor**			
87	Gunung Kijang	0	Kawasan	
88	Bintan Timur	0	Kawasan	
89	Bintan Utara	0	Kawasan	
90	Teluk Bintan	0	Kawasan	
91	Tambelan	0	Kawasan	

NO	NAMA	NILAI	SATUAN	SUMBER DATA
92	Telok Sebong	0	Kawasan	
93	Toapaya	0	Kawasan	
94	Mantang	0	Kawasan	
95	Bintan Pesisir	0	Kawasan	
96	Seri Kuala Lobam	0	Kawasan	
97	4. Jumlah Kawasan Rawan Bencana Gempa Bumi**			
98	Gunung Kijang	0	Kawasan	
99	Bintan Timur	0	Kawasan	
100	Bintan Utara	0	Kawasan	
101	Teluk Bintan	0	Kawasan	
102	Tambelan	0	Kawasan	
103	Telok Sebong	0	Kawasan	
104	Toapaya	0	Kawasan	
105	Mantang	0	Kawasan	
106	Bintan Pesisir	0	Kawasan	
107	Seri Kuala Lobam	0	Kawasan	
108	5. Jumlah Kawasan Rawan Bencana Tsunami**			
109	Gunung Kijang	0	Kawasan	
110	Bintan Timur	0	Kawasan	
111	Bintan Utara	0	Kawasan	
112	Teluk Bintan	0	Kawasan	
113	Tambelan	0	Kawasan	
114	Telok Sebong	0	Kawasan	
115	Toapaya	0	Kawasan	
116	Mantang	0	Kawasan	
117	Bintan Pesisir	0	Kawasan	
118	Seri Kuala Lobam	0	Kawasan	
119	6. Jumlah Kawasan Rawan Bencana Kebakaran**			
120	Gunung Kijang	0	Kawasan	
121	Bintan Timur	0	Kawasan	
122	Bintan Utara	0	Kawasan	
123	Teluk Bintan	0	Kawasan	
124	Tambelan	0	Kawasan	
125	Telok Sebong	0	Kawasan	
126	Toapaya	0	Kawasan	
127	Mantang	0	Kawasan	
128	Bintan Pesisir	0	Kawasan	
129	Seri Kuala Lobam	0	Kawasan	
130	3. Jumlah Korban Bencana**			
131	1. Korban Bencana Banjir**			
132	1. Meninggal	0	Orang	
133	2. Luka-Luka	0	Orang	
134	2. Korban Bencana Gunung Meletus**			
135	1. Meninggal	0	Orang	
136	2. Luka-Luka	0	Orang	
137	3. Korban Bencana Longsor**			
138	1. Meninggal	0	Orang	
139	2. Luka-Luka	0	Orang	
140	4. Korban Bencana Gempa Bumi**			
141	1. Meninggal	0	Orang	

NO	NAMA	NILAI	SATUAN	SUMBER DATA
142	2. Luka-Luka	0	Orang	
143	5. Korban Bencana Tsunami**			
144	1. Meninggal	0	Orang	
145	2. Luka-Luka	0	Orang	
146	6. Korban Bencana Kebakaran**			
147	1. Meninggal	0	Orang	
148	2. Luka-Luka	0	Orang	
149	4. Jumlah Pengungsi Akibat Bencana**			
150	1. Jumlah Pengungsi Akibat Bencana Banjir	0	Orang	
151	2. Jumlah Pengungsi Akibat Bencana Gunung Meletus	0	Orang	
152	3. Jumlah Pengungsi Akibat Bencana Longsor	0	Orang	
153	4. Jumlah Pengungsi Akibat Bencana Gempa Bumi	0	Orang	
154	5. Jumlah Pengungsi Akibat Bencana Tsunami	0	Orang	
155	5. Jumlah Pengungsi Akibat Bencana Kebakaran	0	Orang	
156	5. Jumlah Kerugian Akibat Bencana**			
157	1. Jumlah Kerugian Akibat Bencana Banjir	0	Rp Juta	
158	2. Jumlah Kerugian Akibat Bencana Gunung Meletus	0	Rp Juta	
159	3. Jumlah Kerugian Akibat Bencana Longsor	0	Rp Juta	
160	4. Jumlah Kerugian Akibat Bencana Gempa Bumi	0	Rp Juta	
161	5. Jumlah Kerugian Akibat Bencana Tsunami	0	Rp Juta	
162	6. Jumlah Kerugian Akibat Bencana Kebakaran	0	Rp Juta	
163	6. Prasarana dan Sarana Tanggap Bencana*			
164	1. Transportasi*			
165	1. Jenis Angkutan Darat**			
166	1. Kendaraan Roda 2	0	*	
167	2. Kendaraan Roda 4	0	*	
168	3. Kendaraan Roda > 4	0	*	
169	2. Jenis Angkutan Laut**			
170	1. Kapal Penyelamat	0	*	
171	2. Speedboat	0	*	
172	3. Jenis Angkutan Udara/Helikopter	0	*	
173	2. Jumlah Peralatan Komunikasi**			
174	1. Handy Talky	0	Unit	
175	2. Telpon Satelit	0	Unit	
176	3. Radio Pemancar	0	Unit	
177	4. Peralatan Komunikasi Lainnya	0	Unit	
178	3. Peralatan Kesehatan**			
179	1. Mobil Ambulance	0	Unit	
180	2. Tandu	0	Unit	
181	3. Tabung Oksigen	0	Unit	
182	4. Peralatan Kesehatan Lainnya	0	Unit	
183	4. Peralatan Air Bersih**			
184	1. Mobil Tangki Air	0	Unit	
185	2. Tangki Air	0	Unit	
186	3. Peralatan Air Bersih Lainnya	0	Unit	
187	5. Mck Mobile	0	Unit	
188	6. Alat Berat**			
189	1. Beco	0	Unit	
190	2. Buldozer	0	Unit	
191	3. Peralatan Alat Berat Lainnya	0	Unit	

NO	NAMA	NILAI	SATUAN	SUMBER DATA
192	7. Peralatan Hunian Sementara**			
193	1. Tenda	0	Unit	
194	2. Dapur Umum	0	Unit	
195	3. Generator	0	Unit	
196	4. Peralatan Hunian Sementara Lainnya	0	Unit	
197	8. Kebakaran**			
198	1. Mobil Pemadam Kebakaran	0	Unit	
199	2. Pos Pemadam Kebakaran	0	Unit	
200	9. Jumlah Kejadian Kebakaran			
201	Gunung Kijang	0	Kasus	
202	Bintan Timur	0	Kasus	
203	Bintan Utara	0	Kasus	
204	Teluk Bintan	0	Kasus	
205	Tambelan	0	Kasus	
206	Telok Sebong	0	Kasus	
207	Toapaya	0	Kasus	
208	Mantang	0	Kasus	
209	Bintan Pesisir	0	Kasus	
210	Seri Kuala Lobam	0	Kasus	

Sistem Informasi Pembangunan Daerah

Bidang Urusan : SOSIAL

Kabupaten Bintan

Tahun : 2017

NO	NAMA	NILAI	SATUAN	SUMBER DATA
1	I. Penduduk Miskin*			
2	1. Jumlah Penduduk Miskin**	36.288		
3	Gunung Kijang	3.392	Orang	DINSOS
4	Bintan Timur	8.073	Orang	DINSOS
5	Bintan Utara	5.070	Orang	DINSOS
6	Teluk Bintan	2.742	Orang	DINSOS
7	Tambelan	3.574	Orang	DINSOS
8	Telok Sebong	3.644	Orang	DINSOS
9	Toapaya	2.509	Orang	DINSOS
10	Mantang	852	Orang	DINSOS
11	Bintan Pesisir	2.396	Orang	DINSOS
12	Seri Kuala Lobam	4.036	Orang	DINSOS
13	2. Jumlah Rumah Tangga Miskin**			
14	Gunung Kijang	865	Rumah Tangga	DINSOS
15	Bintan Timur	2.147	Rumah Tangga	DINSOS
16	Bintan Utara	1.429	Rumah Tangga	DINSOS
17	Teluk Bintan	832	Rumah Tangga	DINSOS
18	Tambelan	922	Rumah Tangga	DINSOS
19	Telok Sebong	947	Rumah Tangga	DINSOS
20	Toapaya	694	Rumah Tangga	DINSOS
21	Mantang	263	Rumah Tangga	DINSOS
22	Bintan Pesisir	642	Rumah Tangga	DINSOS
23	Seri Kuala Lobam	1.013	Rumah Tangga	DINSOS
24	3. Jumlah Kepala Keluarga Miskin**			
25	Gunung Kijang	0	KK	
26	Bintan Timur	0	KK	
27	Bintan Utara	0	KK	
28	Teluk Bintan	0	KK	
29	Tambelan	0	KK	
30	Telok Sebong	0	KK	
31	Toapaya	0	KK	
32	Mantang	0	KK	
33	Bintan Pesisir	0	KK	
34	Seri Kuala Lobam	0	KK	
35	4. Jumlah Status Kepemilikan Rumah Keluarga Miskin*			
36	1. Milik Sendiri**			
37	Gunung Kijang	0	Rumah Tangga	
38	Bintan Timur	0	Rumah Tangga	
39	Bintan Utara	0	Rumah Tangga	
40	Teluk Bintan	0	Rumah Tangga	

NO	NAMA	NILAI	SATUAN	SUMBER DATA
41	Tambelan	0	Rumah Tangga	
42	Telok Sebong	0	Rumah Tangga	
43	Toapaya	0	Rumah Tangga	
44	Mantang	0	Rumah Tangga	
45	Bintan Pesisir	0	Rumah Tangga	
46	Seri Kuala Lobam	0	Rumah Tangga	
47	2. Sewa**			
48	Gunung Kijang	0	Rumah Tangga	
49	Bintan Timur	0	Rumah Tangga	
50	Bintan Utara	0	Rumah Tangga	
51	Teluk Bintan	0	Rumah Tangga	
52	Tambelan	0	Rumah Tangga	
53	Telok Sebong	0	Rumah Tangga	
54	Toapaya	0	Rumah Tangga	
55	Mantang	0	Rumah Tangga	
56	Bintan Pesisir	0	Rumah Tangga	
57	Seri Kuala Lobam	0	Rumah Tangga	
58	3. Kontrak**			
59	Gunung Kijang	0	Rumah Tangga	
60	Bintan Timur	0	Rumah Tangga	
61	Bintan Utara	0	Rumah Tangga	
62	Teluk Bintan	0	Rumah Tangga	
63	Tambelan	0	Rumah Tangga	
64	Telok Sebong	0	Rumah Tangga	
65	Toapaya	0	Rumah Tangga	
66	Mantang	0	Rumah Tangga	
67	Bintan Pesisir	0	Rumah Tangga	
68	Seri Kuala Lobam	0	Rumah Tangga	
69	4. Bebas Sewa/Kontrak**			
70	Gunung Kijang	0	Rumah Tangga	
71	Bintan Timur	0	Rumah Tangga	
72	Bintan Utara	0	Rumah Tangga	
73	Teluk Bintan	0	Rumah Tangga	
74	Tambelan	0	Rumah Tangga	
75	Telok Sebong	0	Rumah Tangga	
76	Toapaya	0	Rumah Tangga	
77	Mantang	0	Rumah Tangga	
78	Bintan Pesisir	0	Rumah Tangga	
79	Seri Kuala Lobam	0	Rumah Tangga	
80	5. Jumlah Status Kepemilikan Lahan Keluarga Miskin*			
81	1. Milik Sendiri**			
82	2. Sewa**			
83	3. Kontrak**			
84	4. Bebas Sewa/Kontrak**			
85	6. Rumah Tangga Miskin Mengonsumsi Air Minum*			
86	1. Air Kemasan**			
87	Gunung Kijang	0	Rumah Tangga	
88	Bintan Timur	0	Rumah Tangga	

NO	NAMA	NILAI	SATUAN	SUMBER DATA
89	Bintan Utara	0	Rumah Tangga	
90	Teluk Bintan	0	Rumah Tangga	
91	Tambelan	0	Rumah Tangga	
92	Telok Sebong	0	Rumah Tangga	
93	Toapaya	0	Rumah Tangga	
94	Mantang	0	Rumah Tangga	
95	Bintan Pesisir	0	Rumah Tangga	
96	Seri Kuala Lobam	0	Rumah Tangga	
97	2. Air Ledeng**			
98	Gunung Kijang	0	Rumah Tangga	
99	Bintan Timur	0	Rumah Tangga	
100	Bintan Utara	0	Rumah Tangga	
101	Teluk Bintan	0	Rumah Tangga	
102	Tambelan	0	Rumah Tangga	
103	Telok Sebong	0	Rumah Tangga	
104	Toapaya	0	Rumah Tangga	
105	Mantang	0	Rumah Tangga	
106	Bintan Pesisir	0	Rumah Tangga	
107	Seri Kuala Lobam	0	Rumah Tangga	
108	3. Sumber Air Terlindung**			
109	Gunung Kijang	0	Rumah Tangga	
110	Bintan Timur	0	Rumah Tangga	
111	Bintan Utara	0	Rumah Tangga	
112	Teluk Bintan	0	Rumah Tangga	
113	Tambelan	0	Rumah Tangga	
114	Telok Sebong	0	Rumah Tangga	
115	Toapaya	0	Rumah Tangga	
116	Mantang	0	Rumah Tangga	
117	Bintan Pesisir	0	Rumah Tangga	
118	Seri Kuala Lobam	0	Rumah Tangga	
119	4. Sumber Air Tidak Terlindung**			
120	Gunung Kijang	0	Rumah Tangga	
121	Bintan Timur	0	Rumah Tangga	
122	Bintan Utara	0	Rumah Tangga	
123	Teluk Bintan	0	Rumah Tangga	
124	Tambelan	0	Rumah Tangga	
125	Telok Sebong	0	Rumah Tangga	
126	Toapaya	0	Rumah Tangga	
127	Mantang	0	Rumah Tangga	
128	Bintan Pesisir	0	Rumah Tangga	
129	Seri Kuala Lobam	0	Rumah Tangga	
130	7.Jumlah Masyarakat Penerima Jamkesmas**			
131	Gunung Kijang	0	Orang	
132	Bintan Timur	0	Orang	
133	Bintan Utara	0	Orang	
134	Teluk Bintan	0	Orang	
135	Tambelan	0	Orang	
136	Telok Sebong	0	Orang	
137	Toapaya	0	Orang	
138	Mantang	0	Orang	

NO	NAMA	NILAI	SATUAN	SUMBER DATA
139	Bintan Pesisir	0	Orang	
140	Seri Kuala Lobam	0	Orang	
141	8.Jumlah Masyarakat Penerima Jamkesda**			
142	Gunung Kijang	0	Orang	
143	Bintan Timur	0	Orang	
144	Bintan Utara	0	Orang	
145	Teluk Bintan	0	Orang	
146	Tambelan	0	Orang	
147	Telok Sebong	0	Orang	
148	Toapaya	0	Orang	
149	Mantang	0	Orang	
150	Bintan Pesisir	0	Orang	
151	Seri Kuala Lobam	0	Orang	
152	II. Pendidikan Siswa Miskin*			
153	1. Jumlah Siswa Miskin SD/MI/Sederajat**			
154	1. Bersekolah**			
155	Gunung Kijang	140	Orang	DINSOS
156	Bintan Timur	51	Orang	DINSOS
157	Bintan Utara	108	Orang	DINSOS
158	Teluk Bintan	15	Orang	DINSOS
159	Tambelan	164	Orang	DINSOS
160	Telok Sebong	82	Orang	DINSOS
161	Toapaya	103	Orang	DINSOS
162	Mantang	0	Orang	
163	Bintan Pesisir	46	Orang	DINSOS
164	Seri Kuala Lobam	90	Orang	DINSOS
165	2. Tidak Bersekolah**			
166	Gunung Kijang	0	Orang	
167	Bintan Timur	0	Orang	
168	Bintan Utara	0	Orang	
169	Teluk Bintan	0	Orang	
170	Tambelan	0	Orang	
171	Telok Sebong	0	Orang	
172	Toapaya	0	Orang	
173	Mantang	0	Orang	
174	Bintan Pesisir	0	Orang	
175	Seri Kuala Lobam	0	Orang	
176	2. Jumlah Siswa Miskin SMP/Mts/Sederajat**			
177	1. Bersekolah**			
178	Gunung Kijang	69	Orang	DINSOS
179	Bintan Timur	17	Orang	DINSOS
180	Bintan Utara	79	Orang	DINSOS
181	Teluk Bintan	11	Orang	DINSOS
182	Tambelan	83	Orang	DINSOS
183	Telok Sebong	41	Orang	DINSOS
184	Toapaya	54	Orang	DINSOS
185	Mantang	0	Orang	
186	Bintan Pesisir	19	Orang	DINSOS
187	Seri Kuala Lobam	53	Orang	DINSOS
188	2. Tidak Bersekolah**			

NO	NAMA	NILAI	SATUAN	SUMBER DATA
189	Gunung Kijang	0	Orang	
190	Bintan Timur	0	Orang	
191	Bintan Utara	0	Orang	
192	Teluk Bintan	0	Orang	
193	Tambelan	0	Orang	
194	Telok Sebong	0	Orang	
195	Toapaya	0	Orang	
196	Mantang	0	Orang	
197	Bintan Pesisir	0	Orang	
198	Seri Kuala Lobam	0	Orang	
199	3. Jumlah Siswa Miskin SMA/MA/Sederajat**			
200	1. Bersekolah**			
201	Gunung Kijang	59	Orang	DINSOS
202	Bintan Timur	10	Orang	DINSOS
203	Bintan Utara	61	Orang	DINSOS
204	Teluk Bintan	6	Orang	DINSOS
205	Tambelan	94	Orang	DINSOS
206	Telok Sebong	29	Orang	DINSOS
207	Toapaya	41	Orang	DINSOS
208	Mantang	0	Orang	
209	Bintan Pesisir	13	Orang	DINSOS
210	Seri Kuala Lobam	37	Orang	DINSOS
211	2. Tidak Bersekolah**			
212	Gunung Kijang	0	Orang	
213	Bintan Timur	0	Orang	
214	Bintan Utara	0	Orang	
215	Teluk Bintan	0	Orang	
216	Tambelan	0	Orang	
217	Telok Sebong	0	Orang	
218	Toapaya	0	Orang	
219	Mantang	0	Orang	
220	Bintan Pesisir	0	Orang	
221	Seri Kuala Lobam	0	Orang	
222	III. Jumlah Keluarga Menurut Tingkat Kesejahteraan**			
223	1. Keluarga Prasejahtera **			
224	Gunung Kijang	0	KK	
225	Bintan Timur	0	KK	
226	Bintan Utara	0	KK	
227	Teluk Bintan	0	KK	
228	Tambelan	0	KK	
229	Telok Sebong	0	KK	
230	Toapaya	0	KK	
231	Mantang	0	KK	
232	Bintan Pesisir	0	KK	
233	Seri Kuala Lobam	0	KK	
234	2. Keluarga Sejahtera Tahap 1 **			
235	Gunung Kijang	0	KK	
236	Bintan Timur	0	KK	
237	Bintan Utara	0	KK	
238	Teluk Bintan	0	KK	

NO	NAMA	NILAI	SATUAN	SUMBER DATA
239	Tambelan	0	KK	
240	Telok Sebong	0	KK	
241	Toapaya	0	KK	
242	Mantang	0	KK	
243	Bintan Pesisir	0	KK	
244	Seri Kuala Lobam	0	KK	
245	3. Keluarga Sejahtera Tahap 2 **			
246	Gunung Kijang	0	KK	
247	Bintan Timur	0	KK	
248	Bintan Utara	0	KK	
249	Teluk Bintan	0	KK	
250	Tambelan	0	KK	
251	Telok Sebong	0	KK	
252	Toapaya	0	KK	
253	Mantang	0	KK	
254	Bintan Pesisir	0	KK	
255	Seri Kuala Lobam	0	KK	
256	4. Keluarga Sejahtera Tahap 3 **			
257	Gunung Kijang	0	KK	
258	Bintan Timur	0	KK	
259	Bintan Utara	0	KK	
260	Teluk Bintan	0	KK	
261	Tambelan	0	KK	
262	Telok Sebong	0	KK	
263	Toapaya	0	KK	
264	Mantang	0	KK	
265	Bintan Pesisir	0	KK	
266	Seri Kuala Lobam	0	KK	
267	5. Keluarga Sejahtera Tahap 3 Plus **			
268	Gunung Kijang	0	KK	
269	Bintan Timur	0	KK	
270	Bintan Utara	0	KK	
271	Teluk Bintan	0	KK	
272	Tambelan	0	KK	
273	Telok Sebong	0	KK	
274	Toapaya	0	KK	
275	Mantang	0	KK	
276	Bintan Pesisir	0	KK	
277	Seri Kuala Lobam	0	KK	
278	IV. Jumlah Lembaga/Organisasi Kemasyarakatan*			
279	1. Jumlah Lembaga Swadaya Masyarakat**			
280	1. LSM Lokal Terdaftar	0	LSM	
281	2. LSM Lokal Tidak Aktif	0	LSM	
282	3. LSM Nasional Terdaftar	0	LSM	
283	4. LSM Nasional Tidak Aktif	0	LSM	
284	5. LSM Asing/Internasional Terdaftar	0	LSM	
285	6. LSM Asing/Internasional Tidak Aktif	0	LSM	
286	2. Jumlah Organisasi Masyarakat**			
287	1. Berlandaskan Agama	0	Ormas	
288	2. Berlandaskan Budaya/Adat	0	Ormas	

NO	NAMA	NILAI	SATUAN	SUMBER DATA
289	3. Berlandaskan Nasionalis	0	Ormas	
290	3. Jumlah Organisasi Kemasyarakatan Pemuda (OKP)	0		
291	4. Jumlah Yayasan			
292	1. Yayasan Sosial	1	Yayasan	DINSOS
293	2. Yayasan Pendidikan	0	Yayasan	
294	3. Lainnya	0	Yayasan	
295	5. Jumlah Karang Taruna (KT)	62		DINSOS
296	6. Jumlah Koordinator Kegiatan Kesejahteraan Sosial (KKKS)	1		DINSOS
297	7. Jumlah Badan Koordinasi Kegiatan Kesejahteraan Sosial (BKKKS)	0		
298	8. Jumlah Lembaga Konsultan Kesejahteraan Keluarga LK3	1		DINSOS
299	9. Jumlah Lembaga Kesejahteraan Sosial LKS	15		DINSOS
300	V. Penyandang Masalah Kesejahteraan Sosial*			
301	1. Jumlah Penyandang Masalah Kesejahteraan Sosial**			
302	1. Anak Jalanan	0	Orang	
303	2. Penderita Sakit Jiwa	103	Orang	DINSOS
304	3. Gepeng (Gembel Dan Pengemis)	0	Orang	
305	4. Penderita HIV/AIDS	201	Orang	DINSOS
306	5. Pecandu Narkoba	0	Orang	
307	6. Fakir Miskin	36.288	Orang	DINSOS
308	7. Bayi Terlantar	0	Orang	
309	8. Anak Terlantar	0	Orang	
310	9. Anak Korban Kekerasan Lingkungan Rumah Tangga	0	Orang	
311	10. Anak Korban Kekerasan Lingkungan Sekolah	0	Orang	
312	11. Anak Korban Kekerasan Lingkungan Masyarakat	0	Orang	
313	12. Anak Korban Kekerasan Seksual	33	Orang	DINSOS
314	13. Lanjut Usia Terlantar	1.596	Orang	DINSOS
315	14. Komunitas Adat Terpencil	0	Orang	
316	15. Penyandang Tuna Netra	47	Orang	DINSOS
317	16. Penyandang Tuna Rungu	19	Orang	DINSOS
318	17. Penyandang Tuna Wicara	54	Orang	DINSOS
319	18. Penyandang Tuna Wicara-Rungu	30	Orang	DINSOS
320	19. Penyandang Tuna Daksa	187	Orang	DINSOS
321	20. Penyandang Tuna Grahita	70	Orang	DINSOS
322	21. Penyandang Buta Aksara	0	Orang	
323	22. Penyandang Cacat Fisik	0	Orang	
324	23. Tuna Susila	163	Orang	DINSOS
325	24. Bekas Narapidana	12	Orang	DINSOS
326	25. Korban Penyalahgunaan NAPZA	3	Orang	DINSOS
327	26. Penyandang LGBT	0	Orang	
328	27. Korban LGBT	0	Orang	
329	2. Panti Asuhan*			
330	1. Panti Sosial Asuhan Anak*			

NO	NAMA	NILAI	SATUAN	SUMBER DATA
331	1. Jumlah Panti	11	*	DINSOS
332	2. Jumlah Penghuni	273	*	DINSOS
333	3. Jumlah Pekerja Sosial Profesional	0	*	
334	4. Jumlah Tenaga Kesejahteraan Sosial	21	*	DINSOS
335	2. Panti Sosial Petirahan Anak*			
336	1. Jumlah Panti	0	*	
337	2. Jumlah Penghuni	0	*	
338	3. Jumlah Pekerja Sosial Profesional	0	*	
339	4. Jumlah Tenaga Kesejahteraan Sosial	0	*	
340	3. Panti Sosial Bina Remaja*			
341	1. Jumlah Panti	0	*	
342	2. Jumlah Penghuni	0	*	
343	3. Jumlah Pekerja Sosial Profesional	0	*	
344	4. Jumlah Tenaga Kesejahteraan Sosial	0	*	
345	4. Panti Sosial Tresna Wirda*			
346	1. Jumlah Panti	1	*	DINSOS
347	2. Jumlah Penghuni	39	*	DINSOS
348	3. Jumlah Pekerja Sosial Profesional	0	*	
349	4. Jumlah Tenaga Kesejahteraan Sosial	9	*	DINSOS
350	5. Panti Sosial Bina Netra*			
351	1. Jumlah Panti	0	*	
352	2. Jumlah Penghuni	0	*	
353	3. Jumlah Pekerja Sosial Profesional	0	*	
354	4. Jumlah Tenaga Kesejahteraan Sosial	0	*	
355	6. Panti Sosial Bina Daksa*			
356	1. Jumlah Panti	0	*	
357	2. Jumlah Penghuni	0	*	
358	3. Jumlah Pekerja Sosial Profesional	0	*	
359	4. Jumlah Tenaga Kesejahteraan Sosial	0	*	
360	7. Panti Sosial Bina Grahita*			
361	1. Jumlah Panti	0	*	
362	2. Jumlah Penghuni	0	*	
363	3. Jumlah Pekerja Sosial Profesional	0	*	
364	4. Jumlah Tenaga Kesejahteraan Sosial	0	*	
365	8. Panti Sosial Bina Laras*			
366	1. Jumlah Panti	0	*	
367	2. Jumlah Penghuni	0	*	
368	3. Jumlah Pekerja Sosial Profesional	0	*	
369	4. Jumlah Tenaga Kesejahteraan Sosial	0	*	
370	9. Panti Sosial Bina Rungu Wicara*			
371	1. Jumlah Panti	0	*	
372	2. Jumlah Penghuni	0	*	
373	3. Jumlah Pekerja Sosial Profesional	0	*	
374	4. Jumlah Tenaga Kesejahteraan Sosial	0	*	
375	10. Panti Sosial Bina Pasca Lara Kronis*			
376	1. Jumlah Panti	0	*	
377	2. Jumlah Penghuni	0	*	
378	3. Jumlah Pekerja Sosial Profesional	0	*	
379	4. Jumlah Tenaga Kesejahteraan Sosial	0	*	
380	11. Panti Sosial Marsudi Putra*			

NO	NAMA	NILAI	SATUAN	SUMBER DATA
381	1. Jumlah Panti	0	*	
382	2. Jumlah Penghuni	0	*	
383	3. Jumlah Pekerja Sosial Profesional	0	*	
384	4. Jumlah Tenaga Kesejahteraan Sosial	0	*	
385	12. Panti Sosial Pamardi Putra*			
386	1. Jumlah Panti	0	*	
387	2. Jumlah Penghuni	0	*	
388	3. Jumlah Pekerja Sosial Profesional	0	*	
389	4. Jumlah Tenaga Kesejahteraan Sosial	0	*	
390	13. Panti Sosial Karya Wanita*			
391	1. Jumlah Panti	0	*	
392	2. Jumlah Penghuni	0	*	
393	3. Jumlah Pekerja Sosial Profesional	0	*	
394	4. Jumlah Tenaga Kesejahteraan Sosial	0	*	
395	14. Panti Sosial Bina Karya*			
396	1. Jumlah Panti	0	*	
397	2. Jumlah Penghuni	0	*	
398	3. Jumlah Pekerja Sosial Profesional	0	*	
399	4. Jumlah Tenaga Kesejahteraan Sosial	0	*	
400	15. Panti Sosial Rehabilitasi*			
401	1. Jumlah Panti	0	*	
402	2. Jumlah Penghuni	0	*	
403	3. Jumlah Pekerja Sosial Profesional	0	*	
404	4. Jumlah Tenaga Kesejahteraan Sosial	0	*	
405	3. Pusat Rehabilitasi Narkoba*			
406	1. Jumlah Pusat Rehabilitasi	0	Unit	
407	2. Jumlah Penghuni	0	Orang	
408	3. Jumlah Pekerja Sosial Profesional	0	Orang	
409	4. Jumlah Tenaga Kesejahteraan Sosial	0	Orang	
410	4. Rumah Singgah*			
411	1. Jumlah Rumah Singgah	0	Unit	
412	2. Jumlah Penghuni	0	Orang	
413	3. Jumlah Pekerja Sosial Profesional	0	Orang	
414	4. Jumlah Tenaga Kesejahteraan Sosial	0	Orang	
415	VI. Pembinaan Kesejahteraan Keluarga*			
416	1. Jumlah PKK**			
417	1. Jumlah PKK Aktif **			
418	2. Jumlah Kelompok Binaan PKK**			
419	2. Jumlah PKK Tidak Aktif **			
420	VII. Sarana Ibadah*			
421	VIII. Kasus Sosial*			
422	1. Jumlah Kasus Narkoba	0		
423	2. Jumlah Kasus Pembunuhan	0		
424	3. Jumlah Kasus Seksual	0		
425	4. Jumlah Kasus Penganiayaan	0		
426	5. Jumlah Kasus Pencurian	0		
427	6. Jumlah Kasus Penipuan	0		
428	7. Jumlah Kasus Pemalsuan Uang	0		
429	IX. Angka Harapan Hidup** (Tahun)			
430	1. Jumlah Orang Meninggal			

NO	NAMA	NILAI	SATUAN	SUMBER DATA
431	Gunung Kijang	0	Orang	
432	Bintan Timur	0	Orang	
433	Bintan Utara	0	Orang	
434	Teluk Bintan	0	Orang	
435	Tambelan	0	Orang	
436	Telok Sebong	0	Orang	
437	Toapaya	0	Orang	
438	Mantang	0	Orang	
439	Bintan Pesisir	0	Orang	
440	Seri Kuala Lobam	0	Orang	
441	2. Jumlah Usia Orang Meninggal			
442	Gunung Kijang	0	Orang	
443	Bintan Timur	0	Orang	
444	Bintan Utara	0	Orang	
445	Teluk Bintan	0	Orang	
446	Tambelan	0	Orang	
447	Telok Sebong	0	Orang	
448	Toapaya	0	Orang	
449	Mantang	0	Orang	
450	Bintan Pesisir	0	Orang	
451	Seri Kuala Lobam	0	Orang	
452	X. Pengeluaran Penduduk*			
453	1. Jumlah Penduduk Dengan Pengeluaran (Rp/Kapita/Bulan) < 100.000**			
454	Gunung Kijang	0	Orang	
455	Bintan Timur	0	Orang	
456	Bintan Utara	0	Orang	
457	Teluk Bintan	0	Orang	
458	Tambelan	0	Orang	
459	Telok Sebong	0	Orang	
460	Toapaya	0	Orang	
461	Mantang	0	Orang	
462	Bintan Pesisir	0	Orang	
463	Seri Kuala Lobam	0	Orang	
464	2. Jumlah Penduduk Dengan Pengeluaran (Rp/Kapita/Bulan) 100.000-149.999**			
465	Gunung Kijang	0	Orang	
466	Bintan Timur	0	Orang	
467	Bintan Utara	0	Orang	
468	Teluk Bintan	0	Orang	
469	Tambelan	0	Orang	
470	Telok Sebong	0	Orang	
471	Toapaya	0	Orang	
472	Mantang	0	Orang	
473	Bintan Pesisir	0	Orang	
474	Seri Kuala Lobam	0	Orang	
475	3. Jumlah Penduduk Dengan Pengeluaran (Rp/Kapita/Bulan) 150.000-199.999**			
476	Gunung Kijang	0	Orang	
477	Bintan Timur	0	Orang	

NO	NAMA	NILAI	SATUAN	SUMBER DATA
478	Bintan Utara	0	Orang	
479	Teluk Bintan	0	Orang	
480	Tambelan	0	Orang	
481	Telok Sebong	0	Orang	
482	Toapaya	0	Orang	
483	Mantang	0	Orang	
484	Bintan Pesisir	0	Orang	
485	Seri Kuala Lobam	0	Orang	
486	4. Jumlah Penduduk Dengan Pengeluaran (Rp/Kapita/Bulan) 200.000-299.999**			
487	Gunung Kijang	0	Orang	
488	Bintan Timur	0	Orang	
489	Bintan Utara	0	Orang	
490	Teluk Bintan	0	Orang	
491	Tambelan	0	Orang	
492	Telok Sebong	0	Orang	
493	Toapaya	0	Orang	
494	Mantang	0	Orang	
495	Bintan Pesisir	0	Orang	
496	Seri Kuala Lobam	0	Orang	
497	5. Jumlah Penduduk Dengan Pengeluaran (Rp/Kapita/Bulan) 300.000-499.999**			
498	Gunung Kijang	0	Orang	
499	Bintan Timur	0	Orang	
500	Bintan Utara	0	Orang	
501	Teluk Bintan	0	Orang	
502	Tambelan	0	Orang	
503	Telok Sebong	0	Orang	
504	Toapaya	0	Orang	
505	Mantang	0	Orang	
506	Bintan Pesisir	0	Orang	
507	Seri Kuala Lobam	0	Orang	
508	6. Jumlah Penduduk Dengan Pengeluaran (Rp/Kapita/Bulan) 500.000-749.999**			
509	Gunung Kijang	0	Orang	
510	Bintan Timur	0	Orang	
511	Bintan Utara	0	Orang	
512	Teluk Bintan	0	Orang	
513	Tambelan	0	Orang	
514	Telok Sebong	0	Orang	
515	Toapaya	0	Orang	
516	Mantang	0	Orang	
517	Bintan Pesisir	0	Orang	
518	Seri Kuala Lobam	0	Orang	
519	7. Jumlah Penduduk Dengan Pengeluaran (Rp/Kapita/Bulan) 750.000-999.999**			
520	Gunung Kijang	0	Orang	
521	Bintan Timur	0	Orang	
522	Bintan Utara	0	Orang	
523	Teluk Bintan	0	Orang	

NO	NAMA	NILAI	SATUAN	SUMBER DATA
524	Tambelan	0	Orang	
525	Telok Sebong	0	Orang	
526	Toapaya	0	Orang	
527	Mantang	0	Orang	
528	Bintan Pesisir	0	Orang	
529	Seri Kuala Lobam	0	Orang	
530	8. Jumlah Penduduk Dengan Pengeluaran (Rp/Kapita/Bulan) ?1.000.000**			
531	Gunung Kijang	0	Orang	
532	Bintan Timur	0	Orang	
533	Bintan Utara	0	Orang	
534	Teluk Bintan	0	Orang	
535	Tambelan	0	Orang	
536	Telok Sebong	0	Orang	
537	Toapaya	0	Orang	
538	Mantang	0	Orang	
539	Bintan Pesisir	0	Orang	
540	Seri Kuala Lobam	0	Orang	
541	XI. Rata-Rata Pengeluaran Rumah Tangga*			
542	1. Pengeluaran Konsumsi Pangan Rumah Tangga Per Kapita**			
543	Gunung Kijang	0	Rp	
544	Bintan Timur	0	Rp	
545	Bintan Utara	0	Rp	
546	Teluk Bintan	0	Rp	
547	Tambelan	0	Rp	
548	Telok Sebong	0	Rp	
549	Toapaya	0	Rp	
550	Mantang	0	Rp	
551	Bintan Pesisir	0	Rp	
552	Seri Kuala Lobam	0	Rp	
553	2. Pengeluaran Konsumsi Non Pangan Rumah Tangga Per Kapita**			
554	Gunung Kijang	0	Rp	
555	Bintan Timur	0	Rp	
556	Bintan Utara	0	Rp	
557	Teluk Bintan	0	Rp	
558	Tambelan	0	Rp	
559	Telok Sebong	0	Rp	
560	Toapaya	0	Rp	
561	Mantang	0	Rp	
562	Bintan Pesisir	0	Rp	
563	Seri Kuala Lobam	0	Rp	
564	3. Persentase Pengeluaran Konsumsi Rumah Tangga Per Kapita Terhadap PDRB	0		
565	XII. Jumlah Dan Luas Taman Makam Pahlawan*			
566	1. Jumlah TMP	1		DINSOS
567	2. Luas TMP	0		

Sistem Informasi Pembangunan Daerah

Bidang Urusan : TENAGA KERJA

Kabupaten Bintan

Tahun : 2017

NO	NAMA	NILAI	SATUAN	SUMBER DATA
1	I. Tenaga Kerja Berdasarkan Lapangan Pekerjaan*			
2	1. Jumlah Tenaga Kerja Di Bidang Pertanian, Kehutanan, Perkebunan dan Perikanan	1006	Orang	DPMPTSPTK
3	2. Jumlah Tenaga Kerja Di Bidang Pertambangan dan Penggalian	437	Orang	DPMPTSPTK
4	3. Jumlah Tenaga Kerja Di Bidang Industri Pengolahan	4.920	Orang	DPMPTSPTK
5	4. Jumlah Tenaga Kerja Di Bidang Listrik, Gas dan Air	194	Orang	DPMPTSPTK
6	5. Jumlah Tenaga Kerja Di Bidang Bangunan	2.921	Orang	DPMPTSPTK
7	6. Jumlah Tenaga Kerja Di Bidang Perdagangan Besar, Eceran, Rumah Tangga dan Hotel	4.339	Orang	DPMPTSPTK
8	7. Jumlah Tenaga Kerja Di Bidang Angkutan, Pergudangan dan Komunikasi	286	Orang	DPMPTSPTK
9	8. Jumlah Tenaga Kerja Di Bidang Keuangan, Asuransi, Usaha Sewa Bangunan, Tanah dan Jasa Perusahaan	187	Orang	DPMPTSPTK
10	9. Jumlah Tenaga Kerja Di Bidang Jasa Kemasyarakatan	1.421	Orang	DPMPTSPTK
11	10. Jumlah Tenaga Kerja Di Bidang Lainnya	0		
12	II. Angkatan Kerja*			
13	1. Jumlah Angkatan Kerja**			
14	1. Laki-Laki**			
15	Gunung Kijang	3.206	Orang	DPMPTSPTK
16	Bintan Timur	14.021	Orang	DPMPTSPTK
17	Bintan Utara	5.623	Orang	DPMPTSPTK
18	Teluk Bintan	2.131	Orang	DPMPTSPTK
19	Tambelan	922	Orang	DPMPTSPTK
20	Telok Sebong	7.347	Orang	DPMPTSPTK
21	Toapaya	3.540	Orang	DPMPTSPTK
22	Mantang	1.155	Orang	DPMPTSPTK
23	Bintan Pesisir	2.031	Orang	DPMPTSPTK
24	Seri Kuala Lobam	3.202	Orang	DPMPTSPTK
25	2. Perempuan**			
26	Gunung Kijang	4.562	Orang	DPMPTSPTK
27	Bintan Timur	7.238	Orang	DPMPTSPTK
28	Bintan Utara	7.376	Orang	DPMPTSPTK
29	Teluk Bintan	1.108	Orang	DPMPTSPTK
30	Tambelan	2.413	Orang	DPMPTSPTK
31	Telok Sebong	7.384	Orang	DPMPTSPTK
32	Toapaya	4.177	Orang	DPMPTSPTK
33	Mantang	1.064	Orang	DPMPTSPTK
34	Bintan Pesisir	2.297	Orang	DPMPTSPTK
35	Seri Kuala Lobam	4.701	Orang	DPMPTSPTK
36	2. Pekerja Berdasarkan Tingkat Pendidikan*			

NO	NAMA	NILAI	SATUAN	SUMBER DATA
37	1. Jumlah Pekerja Tidak Bersekolah**			
38	Gunung Kijang	0	Orang	
39	Bintan Timur	0	Orang	
40	Bintan Utara	0	Orang	
41	Teluk Bintan	0	Orang	
42	Tambelan	0	Orang	
43	Telok Sebong	0	Orang	
44	Toapaya	0	Orang	
45	Mantang	0	Orang	
46	Bintan Pesisir	0	Orang	
47	Seri Kuala Lobam	0	Orang	
48	2. Jumlah Pekerja Tamatan SD dan Sederajat**			
49	Gunung Kijang	0	Orang	
50	Bintan Timur	0	Orang	
51	Bintan Utara	0	Orang	
52	Teluk Bintan	0	Orang	
53	Tambelan	0	Orang	
54	Telok Sebong	0	Orang	
55	Toapaya	0	Orang	
56	Mantang	0	Orang	
57	Bintan Pesisir	0	Orang	
58	Seri Kuala Lobam	0	Orang	
59	3. Jumlah Pekerja Tamatan SMP dan Sederajat**			
60	Gunung Kijang	0	Orang	
61	Bintan Timur	0	Orang	
62	Bintan Utara	0	Orang	
63	Teluk Bintan	0	Orang	
64	Tambelan	0	Orang	
65	Telok Sebong	0	Orang	
66	Toapaya	0	Orang	
67	Mantang	0	Orang	
68	Bintan Pesisir	0	Orang	
69	Seri Kuala Lobam	0	Orang	
70	4. Jumlah Pekerja Tamatan SMA dan Sederajat**			
71	Gunung Kijang	0	Orang	
72	Bintan Timur	0	Orang	
73	Bintan Utara	0	Orang	
74	Teluk Bintan	0	Orang	
75	Tambelan	0	Orang	
76	Telok Sebong	0	Orang	
77	Toapaya	0	Orang	
78	Mantang	0	Orang	
79	Bintan Pesisir	0	Orang	
80	Seri Kuala Lobam	0	Orang	
81	5. Jumlah Pekerja Tamatan Diploma I/II/III**			
82	Gunung Kijang	0	Orang	
83	Bintan Timur	0	Orang	
84	Bintan Utara	0	Orang	
85	Teluk Bintan	0	Orang	
86	Tambelan	0	Orang	

NO	NAMA	NILAI	SATUAN	SUMBER DATA
87	Telok Sebong	0	Orang	
88	Toapaya	0	Orang	
89	Mantang	0	Orang	
90	Bintan Pesisir	0	Orang	
91	Seri Kuala Lobam	0	Orang	
92	6. Jumlah Pekerja Tamatan S1**			
93	Gunung Kijang	0	Orang	
94	Bintan Timur	0	Orang	
95	Bintan Utara	0	Orang	
96	Teluk Bintan	0	Orang	
97	Tambelan	0	Orang	
98	Telok Sebong	0	Orang	
99	Toapaya	0	Orang	
100	Mantang	0	Orang	
101	Bintan Pesisir	0	Orang	
102	Seri Kuala Lobam	0	Orang	
103	7. Jumlah Pekerja Tamatan S2**			
104	Gunung Kijang	0	Orang	
105	Bintan Timur	0	Orang	
106	Bintan Utara	0	Orang	
107	Teluk Bintan	0	Orang	
108	Tambelan	0	Orang	
109	Telok Sebong	0	Orang	
110	Toapaya	0	Orang	
111	Mantang	0	Orang	
112	Bintan Pesisir	0	Orang	
113	Seri Kuala Lobam	0	Orang	
114	3. Pengangguran Berdasarkan Tingkat Pendidikan*			
115	1. Jumlah Pengangguran Tidak Bersekolah**			
116	2. Jumlah Pengangguran Tamatan SD dan Sederajat**			
117	Gunung Kijang	0	Orang	
118	Bintan Timur	0	Orang	
119	Bintan Utara	0	Orang	
120	Teluk Bintan	0	Orang	
121	Tambelan	0	Orang	
122	Telok Sebong	0	Orang	
123	Toapaya	0	Orang	
124	Mantang	0	Orang	
125	Bintan Pesisir	0	Orang	
126	Seri Kuala Lobam	0	Orang	
127	3. Jumlah Pengangguran Tamatan SMP dan Sederajat**			
128	Gunung Kijang	0	Orang	
129	Bintan Timur	0	Orang	
130	Bintan Utara	0	Orang	
131	Teluk Bintan	0	Orang	
132	Tambelan	0	Orang	
133	Telok Sebong	0	Orang	
134	Toapaya	0	Orang	
135	Mantang	0	Orang	
136	Bintan Pesisir	0	Orang	

NO	NAMA	NILAI	SATUAN	SUMBER DATA
137	Seri Kuala Lobam	0	Orang	
138	4. Jumlah Pengangguran Tamatan SMA dan Sederajat**			
139	Gunung Kijang	0	Orang	
140	Bintan Timur	0	Orang	
141	Bintan Utara	0	Orang	
142	Teluk Bintan	0	Orang	
143	Tambelan	0	Orang	
144	Telok Sebong	0	Orang	
145	Toapaya	0	Orang	
146	Mantang	0	Orang	
147	Bintan Pesisir	0	Orang	
148	Seri Kuala Lobam	0	Orang	
149	5. Jumlah Pengangguran Tamatan Diploma I/II/III**			
150	Gunung Kijang	0	Orang	
151	Bintan Timur	0	Orang	
152	Bintan Utara	0	Orang	
153	Teluk Bintan	0	Orang	
154	Tambelan	0	Orang	
155	Telok Sebong	0	Orang	
156	Toapaya	0	Orang	
157	Mantang	0	Orang	
158	Bintan Pesisir	0	Orang	
159	Seri Kuala Lobam	0	Orang	
160	6. Jumlah Pengangguran Tamatan S1**			
161	Gunung Kijang	0	Orang	
162	Bintan Timur	0	Orang	
163	Bintan Utara	0	Orang	
164	Teluk Bintan	0	Orang	
165	Tambelan	0	Orang	
166	Telok Sebong	0	Orang	
167	Toapaya	0	Orang	
168	Mantang	0	Orang	
169	Bintan Pesisir	0	Orang	
170	Seri Kuala Lobam	0	Orang	
171	7. Jumlah Pengangguran Tamatan S2**			
172	Gunung Kijang	0	Orang	
173	Bintan Timur	0	Orang	
174	Bintan Utara	0	Orang	
175	Teluk Bintan	0	Orang	
176	Tambelan	0	Orang	
177	Telok Sebong	0	Orang	
178	Toapaya	0	Orang	
179	Mantang	0	Orang	
180	Bintan Pesisir	0	Orang	
181	Seri Kuala Lobam	0	Orang	
182	4. Jumlah PHK**			
183	Gunung Kijang	0	Orang	
184	Bintan Timur	1	Orang	DPMPTSPK
185	Bintan Utara	0	Orang	
186	Teluk Bintan	0	Orang	

NO	NAMA	NILAI	SATUAN	SUMBER DATA
187	Tambelan	0	Orang	
188	Telok Sebong	2	Orang	DPMPTSPTK
189	Toapaya	0	Orang	
190	Mantang	0	Orang	
191	Bintan Pesisir	0	Orang	
192	Seri Kuala Lobam	10	Orang	DPMPTSPTK
193	5. Tingkat Pengangguran Terbuka**			
194	Gunung Kijang	0,73	Orang	DPMPTSPTK
195	Bintan Timur	1,52	Orang	DPMPTSPTK
196	Bintan Utara	1,19	Orang	DPMPTSPTK
197	Teluk Bintan	0,3	Orang	DPMPTSPTK
198	Tambelan	0,31	Orang	DPMPTSPTK
199	Telok Sebong	1,38	Orang	DPMPTSPTK
200	Toapaya	0,72	Orang	DPMPTSPTK
201	Mantang	0,2	Orang	DPMPTSPTK
202	Bintan Pesisir	0,4	Orang	DPMPTSPTK
203	Seri Kuala Lobam	0,74	Orang	DPMPTSPTK
204	6. Jumlah Pekerja Difabel**			
205	Gunung Kijang	0	Orang	
206	Bintan Timur	0	Orang	
207	Bintan Utara	0	Orang	
208	Teluk Bintan	0	Orang	
209	Tambelan	0	Orang	
210	Telok Sebong	0	Orang	
211	Toapaya	0	Orang	
212	Mantang	0	Orang	
213	Bintan Pesisir	0	Orang	
214	Seri Kuala Lobam	0	Orang	
215	7. Jumlah Pekerja Dibawah Umur < 18 Tahun**			
216	Gunung Kijang	0	Orang	
217	Bintan Timur	0	Orang	
218	Bintan Utara	0	Orang	
219	Teluk Bintan	0	Orang	
220	Tambelan	0	Orang	
221	Telok Sebong	0	Orang	
222	Toapaya	0	Orang	
223	Mantang	0	Orang	
224	Bintan Pesisir	0	Orang	
225	Seri Kuala Lobam	0	Orang	
226	III. Pelatihan Kerja*			
227	1. Jumlah Balai Latihan Kerja	0		
228	2. Jumlah Peserta Balai Latihan Kerja	0		
229	3. Jumlah Lembaga Pelatihan Kerja**			
230	1. Jumlah Lembaga Pelatihan Kerja Pemerintah	0	Lembaga	
231	2. Lembaga Pelatihan Kerja Swasta**			
232	1. Jumlah Lembaga Terakreditasi	0	Lembaga	
233	2. Jumlah Lembaga Belum Terakreditasi	0	Lembaga	
234	4. Jumlah Peserta Lembaga Pelatihan Kerja Pemerintah	0		
235	IV. TKI di Luar Negeri*			
236	1. Jumlah Tenaga Kerja Di Luar Negeri**			

NO	NAMA	NILAI	SATUAN	SUMBER DATA
237	1. Terdidik	0	Orang	
238	2. Tidak Terdidik	0	Orang	
239	2. Jumlah Kasus TKI Di Luar Negeri	0		
240	V. Tenaga Kerja Warga Negara Asing*			
241	1. Jumlah Perusahaan Yang Mempekerjakan Warga Negara Asing	0		
242	2. Jumlah Pekerja Warga Negara Asing**	273	Orang	DPMPTSPK
243	1. Pekerja Legal	273	Orang	DPMPTSPK
244	2. Pekerja Ilegal	0	Orang	0

Sistem Informasi Pembangunan Daerah

Bidang Urusan : PEMBERDAYAAN PEREMPUAN DAN PERLINDUNGAN ANAK

Kabupaten Bintan

Tahun : 2017

NO	NAMA	NILAI	SATUAN	SUMBER DATA
1	I. Pemberdayaan Perempuan dan Anak*			
2	1. Jumlah Pemberdayaan Perempuan**			
3	1. Jumlah Pemberdayaan Perempuan Bidang Politik	0	Orang	
4	Gunung Kijang	0	Orang	
5	Bintan Timur	0	Orang	
6	Bintan Utara	0	Orang	
7	Teluk Bintan	0	Orang	
8	Tambelan	0	Orang	
9	Telok Sebong	0	Orang	
10	Toapaya	0	Orang	
11	Mantang	0	Orang	
12	Bintan Pesisir	0	Orang	
13	Seri Kuala Lobam	0	Orang	
14	2. Jumlah Pemberdayaan Perempuan Bidang Hukum	0	Orang	
15	Gunung Kijang	0	Orang	
16	Bintan Timur	0	Orang	
17	Bintan Utara	0	Orang	
18	Teluk Bintan	0	Orang	
19	Tambelan	0	Orang	
20	Telok Sebong	0	Orang	
21	Toapaya	0	Orang	
22	Mantang	0	Orang	
23	Bintan Pesisir	0	Orang	
24	Seri Kuala Lobam	0	Orang	
25	3. Jumlah Pemberdayaan Perempuan Bidang Sosial	0	Orang	
26	4. Jumlah Pemberdayaan Perempuan Bidang Ekonomi	0	Orang	
27	2. Jumlah Perangkat Daerah Sudah Menerapkan PUG	0		
28	3. Jumlah Pekerja Perempuan**			
29	1. Jumlah Pekerja Perempuan Pada Lembaga Pemerintah**			
30	2. Jumlah Pekerja Perempuan Pada Lembaga Non Pemerintahan**			
31	4. Jumlah Perempuan Sebagai Kepala Keluarga**			
32	Gunung Kijang	0	Orang	
33	Bintan Timur	0	Orang	
34	Bintan Utara	0	Orang	
35	Teluk Bintan	0	Orang	
36	Tambelan	0	Orang	
37	Telok Sebong	0	Orang	
38	Toapaya	0	Orang	

NO	NAMA	NILAI	SATUAN	SUMBER DATA
39	Mantang	0	Orang	
40	Bintan Pesisir	0	Orang	
41	Seri Kuala Lobam	0	Orang	
42	5. Jumlah Pekerja Anak**			
43	Gunung Kijang	0	Orang	
44	Bintan Timur	0	Orang	
45	Bintan Utara	0	Orang	
46	Teluk Bintan	0	Orang	
47	Tambelan	0	Orang	
48	Telok Sebong	0	Orang	
49	Toapaya	0	Orang	
50	Mantang	0	Orang	
51	Bintan Pesisir	0	Orang	
52	Seri Kuala Lobam	0	Orang	
53	II. Perlindungan Perempuan dan Anak*			
54	1. Perempuan dan Anak Berhadapan Dengan Hukum*			
55	1. Jumlah Perempuan Berhadapan Dengan Hukum**			
56	1. Jumlah Perempuan Sebagai Pelaku**	0	Orang	
57	Gunung Kijang	0	Orang	
58	Bintan Timur	0	Orang	
59	Bintan Utara	0	Orang	
60	Teluk Bintan	0	Orang	
61	Tambelan	0	Orang	
62	Telok Sebong	0	Orang	
63	Toapaya	0	Orang	
64	Mantang	0	Orang	
65	Bintan Pesisir	0	Orang	
66	Seri Kuala Lobam	0	Orang	
67	2. Jumlah Perempuan Sebagai Korban**	0	Orang	
68	Gunung Kijang	0	Orang	
69	Bintan Timur	0	Orang	
70	Bintan Utara	0	Orang	
71	Teluk Bintan	0	Orang	
72	Tambelan	0	Orang	
73	Telok Sebong	0	Orang	
74	Toapaya	0	Orang	
75	Mantang	0	Orang	
76	Bintan Pesisir	0	Orang	
77	Seri Kuala Lobam	0	Orang	
78	2. Jumlah Anak Berhadapan Dengan Hukum**			
79	1. Jumlah Anak Sebagai Pelaku**	0	Orang	
80	Gunung Kijang	0	Orang	
81	Bintan Timur	0	Orang	
82	Bintan Utara	0	Orang	
83	Teluk Bintan	0	Orang	
84	Tambelan	0	Orang	
85	Telok Sebong	0	Orang	
86	Toapaya	0	Orang	
87	Mantang	0	Orang	
88	Bintan Pesisir	0	Orang	

NO	NAMA	NILAI	SATUAN	SUMBER DATA
89	Seri Kuala Lobam	0	Orang	
90	2. Jumlah Anak Sebagai Korban**	0	Orang	
91	Gunung Kijang	0	Orang	
92	Bintan Timur	0	Orang	
93	Bintan Utara	0	Orang	
94	Teluk Bintan	0	Orang	
95	Tambelan	0	Orang	
96	Telok Sebong	0	Orang	
97	Toapaya	0	Orang	
98	Mantang	0	Orang	
99	Bintan Pesisir	0	Orang	
100	Seri Kuala Lobam	0	Orang	
101	3. Jumlah Anak Sebagai Saksi**	0	Orang	
102	Gunung Kijang	0	Orang	
103	Bintan Timur	0	Orang	
104	Bintan Utara	0	Orang	
105	Teluk Bintan	0	Orang	
106	Tambelan	0	Orang	
107	Telok Sebong	0	Orang	
108	Toapaya	0	Orang	
109	Mantang	0	Orang	
110	Bintan Pesisir	0	Orang	
111	Seri Kuala Lobam	0	Orang	
112	2. Anak Berkebutuhan Khusus*			
113	1. Jumlah Anak Berkebutuhan Khusus	0	Orang	
114	2. Jumlah Lembaga Penampung Anak Berkebutuhan Khusus**			
115	1. Jumlah Lembaga Pemerintah Penampung Anak Berkebutuhan Khusus	0	Lembaga	
116	2. Jumlah Lembaga Swasta Penampung Anak Berkebutuhan Khusus	0	Lembaga	
117	3. Laporan Pengaduan Perempuan dan Anak Korban Kekerasan*			
118	1. Jumlah Laporan Pengaduan Perempuan Korban Kekerasan**			
119	1. Jumlah Laporan Pengaduan Perempuan Korban Kekerasan Ditindak Lanjuti**	0	Kasus	
120	Gunung Kijang	0	Kasus	
121	Bintan Timur	0	Kasus	
122	Bintan Utara	0	Kasus	
123	Teluk Bintan	0	Kasus	
124	Tambelan	0	Kasus	
125	Telok Sebong	0	Kasus	
126	Toapaya	0	Kasus	
127	Mantang	0	Kasus	
128	Bintan Pesisir	0	Kasus	
129	Seri Kuala Lobam	0	Kasus	
130	2. Jumlah Laporan Pengaduan Perempuan Korban Kekerasan Belum Ditindak Lanjuti**	0	Kasus	

NO	NAMA	NILAI	SATUAN	SUMBER DATA
131	Gunung Kijang	0	Kasus	
132	Bintan Timur	0	Kasus	
133	Bintan Utara	0	Kasus	
134	Teluk Bintan	0	Kasus	
135	Tambelan	0	Kasus	
136	Telok Sebong	0	Kasus	
137	Toapaya	0	Kasus	
138	Mantang	0	Kasus	
139	Bintan Pesisir	0	Kasus	
140	Seri Kuala Lobam	0	Kasus	
141	2. Jumlah Laporan Pengaduan Anak Korban Kekerasan**			
142	1. Jumlah Laporan Pengaduan Anak Korban Kekerasan Ditindak Lanjuti**	0	Kasus	
143	2. Jumlah Laporan Pengaduan Anak Korban Kekerasan Belum Ditindak Lanjuti**	0	Kasus	
144	4. Lembaga Perlindungan Perempuan dan Anak*			
145	1. Jumlah Unit Pelayanan Perempuan dan Anak (UPPA)	0	Unit	
146	2. Jumlah Pusat Krisis Terpadu (PKT)	0	Unit	
147	3. Jumlah Women Crisis Center (WCC)	0	Unit	
148	4. Jumlah Rumah Perlindungan Trauma Center (RPTC)	0	Unit	
149	5. Jumlah Satgas Perlindungan TKI Bermasalah	0	Unit	
150	6. Jumlah UPT Dinas Sosial	0	Unit	
151	5. Tenaga Terlatih Layanan Perempuan dan Anak Korban Kekerasan*			
152	1. Jumlah Tenaga Rehabilitasi Sosial**			
153	1. Jumlah Tenaga Psikolog**			
154	Gunung Kijang	0	Orang	
155	Bintan Timur	0	Orang	
156	Bintan Utara	0	Orang	
157	Teluk Bintan	0	Orang	
158	Tambelan	0	Orang	
159	Telok Sebong	0	Orang	
160	Toapaya	0	Orang	
161	Mantang	0	Orang	
162	Bintan Pesisir	0	Orang	
163	Seri Kuala Lobam	0	Orang	
164	2. Jumlah Tenaga Konselor	0	Orang	
165	3. Jumlah Tenaga Rohaniwan	0	Orang	
166	2. Jumlah Tenaga Kesehatan	0	Orang	
167	3. Jumlah Aparat Penegak Hukum	0	Orang	
168	4. Jumlah Tenaga Reintegrasi	0	Orang	
169	III. Kualitas Keluarga*			
170	1. Jumlah Lembaga Penyedia Layanan Peningkatan Kualitas Keluarga			
171	1. Pemerintah	0	Unit	
172	2. Non Pemerintah	0	Unit	
173	3. Dunia Usaha	0	Unit	
174	2. Jumlah Lembaga Pemenuhan Hak Anak (PHA)			
175	1. Pemerintah	0	Unit	
176	2. Non Pemerintah	0	Unit	

NO	NAMA	NILAI	SATUAN	SUMBER DATA
177	3. Dunia Usaha	0	Unit	
178	IV. Pendidikan Perempuan dan Anak*			
179	1. Struktur Penduduk Perempuan Berdasarkan Pendidikan (> 18 Tahun)*			
180	1. Jumlah Perempuan Tidak Bersekolah**			
181	Gunung Kijang	0	Orang	
182	Bintan Timur	0	Orang	
183	Bintan Utara	0	Orang	
184	Teluk Bintan	0	Orang	
185	Tambelan	0	Orang	
186	Telok Sebong	0	Orang	
187	Toapaya	0	Orang	
188	Mantang	0	Orang	
189	Bintan Pesisir	0	Orang	
190	Seri Kuala Lobam	0	Orang	
191	2. Jumlah Perempuan Tamatan SD/Sederajat**			
192	Gunung Kijang	0	Orang	
193	Bintan Timur	0	Orang	
194	Bintan Utara	0	Orang	
195	Teluk Bintan	0	Orang	
196	Tambelan	0	Orang	
197	Telok Sebong	0	Orang	
198	Toapaya	0	Orang	
199	Mantang	0	Orang	
200	Bintan Pesisir	0	Orang	
201	Seri Kuala Lobam	0	Orang	
202	3. Jumlah Perempuan Tamatan SMP/Sederajat**			
203	Gunung Kijang	0	Orang	
204	Bintan Timur	0	Orang	
205	Bintan Utara	0	Orang	
206	Teluk Bintan	0	Orang	
207	Tambelan	0	Orang	
208	Telok Sebong	0	Orang	
209	Toapaya	0	Orang	
210	Mantang	0	Orang	
211	Bintan Pesisir	0	Orang	
212	Seri Kuala Lobam	0	Orang	
213	4. Jumlah Perempuan Tamatan SMA/Sederajat**			
214	Gunung Kijang	0	Orang	
215	Bintan Timur	0	Orang	
216	Bintan Utara	0	Orang	
217	Teluk Bintan	0	Orang	
218	Tambelan	0	Orang	
219	Telok Sebong	0	Orang	
220	Toapaya	0	Orang	
221	Mantang	0	Orang	
222	Bintan Pesisir	0	Orang	
223	Seri Kuala Lobam	0	Orang	
224	5. Jumlah Perempuan Tamatan Diploma I/II/III**			
225	Gunung Kijang	0	Orang	

NO	NAMA	NILAI	SATUAN	SUMBER DATA
226	Bintan Timur	0	Orang	
227	Bintan Utara	0	Orang	
228	Teluk Bintan	0	Orang	
229	Tambelan	0	Orang	
230	Telok Sebong	0	Orang	
231	Toapaya	0	Orang	
232	Mantang	0	Orang	
233	Bintan Pesisir	0	Orang	
234	Seri Kuala Lobam	0	Orang	
235	6. Jumlah Perempuan Tamatan Perguruan Tinggi**			
236	Gunung Kijang	0	Orang	
237	Bintan Timur	0	Orang	
238	Bintan Utara	0	Orang	
239	Teluk Bintan	0	Orang	
240	Tambelan	0	Orang	
241	Telok Sebong	0	Orang	
242	Toapaya	0	Orang	
243	Mantang	0	Orang	
244	Bintan Pesisir	0	Orang	
245	Seri Kuala Lobam	0	Orang	
246	2. Struktur Penduduk Anak Berdasarkan Pendidikan (< 18 Tahun)*			
247	1. Jumlah Anak Tidak Bersekolah**			
248	1. Jumlah Anak Laki-Laki**			
249	Gunung Kijang	0	Orang	
250	Bintan Timur	0	Orang	
251	Bintan Utara	0	Orang	
252	Teluk Bintan	0	Orang	
253	Tambelan	0	Orang	
254	Telok Sebong	0	Orang	
255	Toapaya	0	Orang	
256	Mantang	0	Orang	
257	Bintan Pesisir	0	Orang	
258	Seri Kuala Lobam	0	Orang	
259	2. Jumlah Anak Perempuan**			
260	Gunung Kijang	0	Orang	
261	Bintan Timur	0	Orang	
262	Bintan Utara	0	Orang	
263	Teluk Bintan	0	Orang	
264	Tambelan	0	Orang	
265	Telok Sebong	0	Orang	
266	Toapaya	0	Orang	
267	Mantang	0	Orang	
268	Bintan Pesisir	0	Orang	
269	Seri Kuala Lobam	0	Orang	
270	2. Jumlah Anak Tamatan SD/Sederajat**			
271	1. Jumlah Anak Laki-Laki**			
272	Gunung Kijang	0	Orang	
273	Bintan Timur	0	Orang	
274	Bintan Utara	0	Orang	

NO	NAMA	NILAI	SATUAN	SUMBER DATA
275	Teluk Bintan	0	Orang	
276	Tambelan	0	Orang	
277	Telok Sebong	0	Orang	
278	Toapaya	0	Orang	
279	Mantang	0	Orang	
280	Bintan Pesisir	0	Orang	
281	Seri Kuala Lobam	0	Orang	
282	2. Jumlah Anak Perempuan**			
283	Gunung Kijang	0	Orang	
284	Bintan Timur	0	Orang	
285	Bintan Utara	0	Orang	
286	Teluk Bintan	0	Orang	
287	Tambelan	0	Orang	
288	Telok Sebong	0	Orang	
289	Toapaya	0	Orang	
290	Mantang	0	Orang	
291	Bintan Pesisir	0	Orang	
292	Seri Kuala Lobam	0	Orang	
293	3. Jumlah Anak Tamatan SMP/Sederajat**			
294	1. Jumlah Anak Laki-Laki**			
295	Gunung Kijang	0	Orang	
296	Bintan Timur	0	Orang	
297	Bintan Utara	0	Orang	
298	Teluk Bintan	0	Orang	
299	Tambelan	0	Orang	
300	Telok Sebong	0	Orang	
301	Toapaya	0	Orang	
302	Mantang	0	Orang	
303	Bintan Pesisir	0	Orang	
304	Seri Kuala Lobam	0	Orang	
305	2. Jumlah Anak Perempuan**			
306	Gunung Kijang	0	Orang	
307	Bintan Timur	0	Orang	
308	Bintan Utara	0	Orang	
309	Teluk Bintan	0	Orang	
310	Tambelan	0	Orang	
311	Telok Sebong	0	Orang	
312	Toapaya	0	Orang	
313	Mantang	0	Orang	
314	Bintan Pesisir	0	Orang	
315	Seri Kuala Lobam	0	Orang	
316	4. Jumlah Anak Tamatan SMA/Sederajat**			
317	1. Jumlah Anak Laki-Laki**			
318	Gunung Kijang	0	Orang	
319	Bintan Timur	0	Orang	
320	Bintan Utara	0	Orang	
321	Teluk Bintan	0	Orang	
322	Tambelan	0	Orang	
323	Telok Sebong	0	Orang	
324	Toapaya	0	Orang	

NO	NAMA	NILAI	SATUAN	SUMBER DATA
325	Mantang	0	Orang	
326	Bintan Pesisir	0	Orang	
327	Seri Kuala Lobam	0	Orang	
328	2. Jumlah Anak Perempuan**			
329	Gunung Kijang	0	Orang	
330	Bintan Timur	0	Orang	
331	Bintan Utara	0	Orang	
332	Teluk Bintan	0	Orang	
333	Tambelan	0	Orang	
334	Telok Sebong	0	Orang	
335	Toapaya	0	Orang	
336	Mantang	0	Orang	
337	Bintan Pesisir	0	Orang	
338	Seri Kuala Lobam	0	Orang	
339	3. Jumlah Anak Jalanan**			
340	1. Jumlah Anak Laki-Laki**			
341	Gunung Kijang	0	Orang	
342	Bintan Timur	0	Orang	
343	Bintan Utara	0	Orang	
344	Teluk Bintan	0	Orang	
345	Tambelan	0	Orang	
346	Telok Sebong	0	Orang	
347	Toapaya	0	Orang	
348	Mantang	0	Orang	
349	Bintan Pesisir	0	Orang	
350	Seri Kuala Lobam	0	Orang	
351	2. Jumlah Anak Perempuan**			
352	Gunung Kijang	0	Orang	
353	Bintan Timur	0	Orang	
354	Bintan Utara	0	Orang	
355	Teluk Bintan	0	Orang	
356	Tambelan	0	Orang	
357	Telok Sebong	0	Orang	
358	Toapaya	0	Orang	
359	Mantang	0	Orang	
360	Bintan Pesisir	0	Orang	
361	Seri Kuala Lobam	0	Orang	

Sistem Informasi Pembangunan Daerah

Bidang Urusan : PANGAN

Kabupaten Bintan

Tahun : 2017

NO	NAMA	NILAI	SATUAN	SUMBER DATA
1	I. Produksi Komoditas Pangan dan Ketersediaan Energi dan Protein*			
2	1. Jumlah Produksi Komoditas Pangan Nabati** (Ton)			
3	1. Beras (Ton)	31	Ton	DKP
4	2. Jagung (Ton)	31	Ton	DKP
5	3. Kedelai (Ton)	0	Ton	
6	4. Kacang Tanah (Ton)	39	Ton	DKP
7	5. Ubi Kayu (Ton)	1843	Ton	DKP
8	6. Ubi Jalar (Ton)	1238	Ton	DKP
9	7. Sayur (Ton)	10.148,20	Ton	DKP
10	8. Buah-Buahan (Ton)	7.848,80	Ton	DKP
11	9. Minyak Goreng (Ton)	0	Ton	
12	10. Gula (Ton)	0	Ton	
13	2. Jumlah Produksi Komoditas Pangan Hewani** (Ton)			
14	1 Daging Sapi dan Kerbau (Ton)	21	Ton	DKP
15	2. Daging Ayam (Ton)	2160	Ton	DKP
16	3. Telur (Ton)	434	Ton	DKP
17	4. Susu (Ton)	0	Ton	
18	5. Ikan (Ton)	55.000	Ton	DKP
19	3. Ketersediaan Energi dan Protein			
20	1. Energi (Kal/Kap/Hari)	2.522	Kal/Kap/Hari	DKP
21	2. Protein (Gram/Kap/Hari)	137,58	Kal/Kap/Hari	DKP
22	II. Perkembangan Rata-Rata Konsumsi Energi dan Protein*			
23	1. Energi (Kal/Kap/Hari)	2080		DKP
24	2. Protein (Gram/Kap/Hari)	67		DKP
25	III. Konsumsi Penduduk Terhadap Kelompok Bahan Pangan*			
26	1. Padi-Padian*			
27	1. Beras (Kg)	74	Kg	DKP
28	2. Jagung (Kg)	0	Kg	
29	3. Terigu (Kg)	3	Kg	DKP
30	2. Umbi-Umbian*			
31	1. Singkong (Kg)	6	Kg	DKP
32	2. Ubi Jalar (Kg)	1	Kg	DKP
33	3. Kentang (Kg)	3	Kg	DKP
34	4. Sagu (Kg)	0	Kg	
35	5. Umbi Lainnya (Kg)	0	Kg	
36	3. Pangan Hewani*			
37	1. Daging Ruminansia (Kg)	0	Kg	
38	2. Daging Unggas (Kg)	7	Kg	DKP

NO	NAMA	NILAI	SATUAN	SUMBER DATA
39	3. Telur (Kg)	9	Kg	DKP
40	4. Susu (Liter)	0	Liter	
41	5. Ikan (Kg)	34	Kg	DKP
42	4. Minyak dan Lemak*			
43	1. Minyak Kelapa (Liter)	1	Liter	DKP
44	2. Minyak Sawit (Liter)	0	Liter	
45	3. Minyak Lainnya (Liter)	0	Liter	
46	5. Buah/Biji Berminyak*			
47	1. Kelapa (Kg)	1	Kg	DKP
48	2. Kemiri (Kg)	0	Kg	
49	6. Kacang-Kacangan*			
50	1. Kedelai (Kg)	0	Kg	
51	2. Kacang Tanah (Kg)	0	Kg	
52	3. Kacang Hijau (Kg)	1	Kg	DKP
53	4. Kacang Lainnya (Kg)	0	Kg	
54	7. Gula*			
55	1. Gula Pasir (Kg)	11	Kg	DKP
56	2. Gula Merah (Kg)	0	Kg	DKP
57	8. Sayuran dan Buah*			
58	1. Sayur (Kg)	47	Kg	DKP
59	2. Buah (Kg)	29	Kg	DKP
60	9. Lain-Lain*			
61	1. Minuman (Liter)	35	Liter	DKP
62	2. Bumbu-Bumbuan (Kg)	5	Kg	DKP
63	IV. Pergudangan*			
64	1. Jumlah Gudang Milik Pemerintah** (Unit)			
65	1. Kondisi Baik (Unit)	2	Unit	DKP
66	2. Kondisi Buruk (Unit)	0	Unit	
67	2. Jumlah Gudang Milik Swasta** (Unit)			
68	1. Kondisi Baik (Unit)	0	Unit	
69	2. Kondisi Buruk (Unit)	0	Unit	

Sistem Informasi Pembangunan Daerah

Bidang Urusan : PERTANAHAN

Kabupaten Bintan

Tahun : 2017

NO	NAMA	NILAI	SATUAN	SUMBER DATA
1	I. Jenis Hak Atas Tanah*			
2	1. Jumlah Hak Milik (Sertifikat)	0		
3	2. Jumlah Hak Guna Bangunan (Sertifikat)	0		
4	3. Jumlah Hak Guna Usaha (Sertifikat)	0		
5	4. Jumlah Hak Pakai (Sertifikat)	0		
6	5. Jumlah Hak Sewa (Sertifikat)	0		
7	6. Jumlah Girik (Surat)	0		
8	7. Jumlah Hak-Hak Lain (Sertifikat)	0		
9	II. Luas Tanah Berdasarkan Hak*			
10	1. Luas Hak Milik (Ha)	0		
11	2. Luas Hak Guna Bangunan (Ha)	0		
12	3. Luas Hak Guna Usaha (Ha)	0		
13	4. Luas Hak Pakai (Ha)	0		
14	5. Luas Hak Sewa (Ha)	0		
15	6. Luas Girik (Ha)	0		
16	7. Luas Hak-Hak Lain (Ha)	0		
17	III. Tanah Kosong*			
18	1. Jumlah Tanah Kosong (Persil)	0		
19	2. Luas Tanah Kosong (Ha)	0		
20	3. Jumlah Tanah Kosong Dimanfaatkan (Persil)	0		
21	4. Luas Tanah Kosong Dimanfaatkan (Ha)	0		
22	5. Jumlah Tanah Kosong Belum Dimanfaatkan (Persil)	0		
23	6. Luas Tanah Kosong Belum Dimanfaatkan (Ha)	0		
24	IV. Sengketa Tanah*			
25	1. Jumlah Kasus Sengketa Tanah (Kasus)			
26	1. Jumlah Kasus Sengketa Tanah Selesai (Kasus)	0	Kasus	
27	2. Jumlah Kasus Sengketa Tanah Belum Selesai (Kasus)	0	Kasus	
28	V. Tanah Ulayat*			
29	1. Jumlah Kepemilikan Tanah Ulayat (Sertifikat)			
30	1. Jumlah Tanah Ulayat Bersertifikat (Sertifikat)	0	Sertifikat	
31	2. Jumlah Tanah Ulayat Tidak Bersertifikat (Sertifikat)	0	Sertifikat	
32	2. Luas Kepemilikan Tanah Ulayat (Ha)			
33	1. Luas Tanah Ulayat Bersertifikat (Ha)	0	Ha	

Sistem Informasi Pembangunan Daerah

Bidang Urusan : LINGKUNGAN HIDUP

Kabupaten Bintan

Tahun : 2017

NO	NAMA	NILAI	SATUAN	SUMBER DATA
1	I. Lingkungan Hidup*			
2	1. Kawasan Lindung*			
3	1. Luas Kawasan Bergambut**			
4	1. Luas Kondisi Baik	0	Ha	
5	2. Luas Kondisi Sedang	0	Ha	
6	3. Luas Kondisi Rusak	0	Ha	
7	2. Luas Kawasan Resapan Air**			
8	1. Luas Kondisi Baik	0	Ha	
9	2. Luas Kondisi Sedang	0	Ha	
10	3. Luas Kondisi Rusak	0	Ha	
11	3. Luas Sempadan Pantai**			
12	1. Luas Kondisi Baik	0	Ha	
13	2. Luas Kondisi Sedang	0	Ha	
14	3. Luas Kondisi Rusak	0	Ha	
15	4. Luas Sempadan Sungai**			
16	1. Luas Kondisi Baik	0	Ha	
17	2. Luas Kondisi Sedang	0	Ha	
18	3. Luas Kondisi Rusak	0	Ha	
19	5. Luas Kawasan Sekitar Danau/Waduk**			
20	1. Luas Kondisi Baik	0	Ha	
21	2. Luas Kondisi Sedang	0	Ha	
22	3. Luas Kondisi Rusak	0	Ha	
23	6. Luas Kawasan Sekitar Mata Air**			
24	1. Luas Kondisi Baik	0	Ha	
25	2. Luas Kondisi Sedang	0	Ha	
26	3. Luas Kondisi Rusak	0	Ha	
27	7. Luas Kawasan Suaka Alam**			
28	1. Luas Kondisi Baik	0	Ha	
29	2. Luas Kondisi Sedang	0	Ha	
30	3. Luas Kondisi Rusak	0	Ha	
31	8. Luas Kawasan Suaka Alam Laut Dan Perairan**			
32	1. Luas Kondisi Baik	0	Ha	
33	2. Luas Kondisi Sedang	0	Ha	
34	3. Luas Kondisi Rusak	0	Ha	
35	9. Luas Kawasan Pantai Berhutan Bakau**			
36	1. Luas Kondisi Baik	0	Ha	
37	2. Luas Kondisi Sedang	0	Ha	
38	3. Luas Kondisi Rusak	0	Ha	
39	10. Luas Taman Nasional**			
40	1. Luas Kondisi Baik	0	Ha	
41	2. Luas Kondisi Sedang	0	Ha	

NO	NAMA	NILAI	SATUAN	SUMBER DATA
42	3. Luas Kondisi Rusak	0	Ha	
43	11. Luas Taman Hutan Raya**			
44	1. Luas Kondisi Baik	0	Ha	
45	2. Luas Kondisi Sedang	0	Ha	
46	3. Luas Kondisi Rusak	0	Ha	
47	12. Luas Taman Wisata Alam**			
48	1. Luas Kondisi Baik	0	Ha	
49	2. Luas Kondisi Sedang	0	Ha	
50	3. Luas Kondisi Rusak	0	Ha	
51	13. Luas Kawasan Cagar Budaya Dan Ilmu Pengetahuan**			
52	1. Luas Kondisi Baik	0	Ha	
53	2. Luas Kondisi Sedang	0	Ha	
54	3. Luas Kondisi Rusak	0	Ha	
55	2. Tingkat Pencemaran Lingkungan*			
56	1. Jumlah Lokasi Pencemaran Ringan**			
57	1. Jumlah Lokasi Pencemaran Tanah**			
58	Gunung Kijang	0	Lokasi	
59	Bintan Timur	0	Lokasi	
60	Bintan Utara	0	Lokasi	
61	Teluk Bintan	1	Lokasi	DLH
62	Tambelan	0	Lokasi	
63	Telok Sebong	0	Lokasi	
64	Toapaya	0	Lokasi	
65	Mantang	0	Lokasi	
66	Bintan Pesisir	0	Lokasi	
67	Seri Kuala Lobam	0	Lokasi	
68	2. Jumlah Lokasi Pencemaran Air**			
69	Gunung Kijang	0	Lokasi	
70	Bintan Timur	0	Lokasi	
71	Bintan Utara	0	Lokasi	
72	Teluk Bintan	0	Lokasi	
73	Tambelan	0	Lokasi	
74	Telok Sebong	0	Lokasi	
75	Toapaya	0	Lokasi	
76	Mantang	0	Lokasi	
77	Bintan Pesisir	0	Lokasi	
78	Seri Kuala Lobam	0	Lokasi	
79	3. Jumlah Lokasi Pencemaran Udara**			
80	Gunung Kijang	0	Lokasi	
81	Bintan Timur	0	Lokasi	
82	Bintan Utara	0	Lokasi	
83	Teluk Bintan	0	Lokasi	
84	Tambelan	0	Lokasi	
85	Telok Sebong	0	Lokasi	
86	Toapaya	0	Lokasi	
87	Mantang	0	Lokasi	
88	Bintan Pesisir	0	Lokasi	
89	Seri Kuala Lobam	0	Lokasi	
90	2. Jumlah Lokasi Pencemaran Kronis**			

NO	NAMA	NILAI	SATUAN	SUMBER DATA
91	1. Jumlah Lokasi Pencemaran Tanah**			
92	Gunung Kijang	2	Lokasi	DLH
93	Bintan Timur	0	Lokasi	
94	Bintan Utara	1	Lokasi	DLH
95	Teluk Bintan	0	Lokasi	
96	Tambelan	0	Lokasi	
97	Telok Sebong	0	Lokasi	
98	Toapaya	0	Lokasi	
99	Mantang	0	Lokasi	
100	Bintan Pesisir	0	Lokasi	
101	Seri Kuala Lobam	0	Lokasi	
102	2. Jumlah Lokasi Pencemaran Air**			
103	Gunung Kijang	0	Lokasi	
104	Bintan Timur	0	Lokasi	
105	Bintan Utara	0	Lokasi	
106	Teluk Bintan	0	Lokasi	
107	Tambelan	0	Lokasi	
108	Telok Sebong	3	Lokasi	DLH
109	Toapaya	0	Lokasi	
110	Mantang	0	Lokasi	
111	Bintan Pesisir	0	Lokasi	
112	Seri Kuala Lobam	0	Lokasi	
113	3. Jumlah Lokasi Pencemaran Udara**			
114	Gunung Kijang	0	Lokasi	
115	Bintan Timur	0	Lokasi	
116	Bintan Utara	0	Lokasi	
117	Teluk Bintan	0	Lokasi	
118	Tambelan	0	Lokasi	
119	Telok Sebong	0	Lokasi	
120	Toapaya	0	Lokasi	
121	Mantang	0	Lokasi	
122	Bintan Pesisir	0	Lokasi	
123	Seri Kuala Lobam	0	Lokasi	
124	3. Jumlah Lokasi Pencemaran Akut**			
125	1. Jumlah Lokasi Pencemaran Tanah**			
126	Gunung Kijang	0	Lokasi	
127	Bintan Timur	0	Lokasi	
128	Bintan Utara	0	Lokasi	
129	Teluk Bintan	0	Lokasi	
130	Tambelan	0	Lokasi	
131	Telok Sebong	0	Lokasi	
132	Toapaya	0	Lokasi	
133	Mantang	0	Lokasi	
134	Bintan Pesisir	0	Lokasi	
135	Seri Kuala Lobam	0	Lokasi	
136	2. Jumlah Lokasi Pencemaran Air**			
137	Gunung Kijang	0	Lokasi	
138	Bintan Timur	0	Lokasi	
139	Bintan Utara	0	Lokasi	
140	Teluk Bintan	0	Lokasi	

NO	NAMA	NILAI	SATUAN	SUMBER DATA
141	Tambelan	0	Lokasi	
142	Telok Sebong	0	Lokasi	
143	Toapaya	0	Lokasi	
144	Mantang	0	Lokasi	
145	Bintan Pesisir	0	Lokasi	
146	Seri Kuala Lobam	0	Lokasi	
147	3. Jumlah Lokasi Pencemaran Udara**			
148	Gunung Kijang	0	Lokasi	
149	Bintan Timur	0	Lokasi	
150	Bintan Utara	0	Lokasi	
151	Teluk Bintan	0	Lokasi	
152	Tambelan	0	Lokasi	
153	Telok Sebong	0	Lokasi	
154	Toapaya	0	Lokasi	
155	Mantang	0	Lokasi	
156	Bintan Pesisir	0	Lokasi	
157	Seri Kuala Lobam	0	Lokasi	
158	3. Jumlah Perusahaan Industri/Pabrik**	54	Perusahaan	DLH
159	1. Memiliki Pengolahan Limbah	27	Perusahaan	DLH
160	2. Tidak Memiliki Pengolahan Limbah	27	Perusahaan	DLH

Sistem Informasi Pembangunan Daerah

Bidang Urusan : ADMINISTRASI KEPENDUDUKAN DAN PENCATATAN SIPIL

Kabupaten Bintan

Tahun : 2017

NO	NAMA	NILAI	SATUAN	SUMBER DATA
1	I. Administrasi Kependudukan*			
2	1. Jumlah Penduduk Menurut Jenis Kelamin*	145.289	Orang	DISDUK CAPIL
3	1. Laki-Laki**	74.836	Orang	DISDUK CAPIL
4	Gunung Kijang	6.572	Orang	DISDUK CAPIL
5	Bintan Timur	21.439	Orang	DISDUK CAPIL
6	Bintan Utara	10.899	Orang	DISDUK CAPIL
7	Teluk Bintan	5.520	Orang	DISDUK CAPIL
8	Tambelan	2.217	Orang	DISDUK CAPIL
9	Telok Sebong	8.354	Orang	DISDUK CAPIL
10	Toapaya	5.834	Orang	DISDUK CAPIL
11	Mantang	2.226	Orang	DISDUK CAPIL
12	Bintan Pesisir	3.745	Orang	DISDUK CAPIL
13	Seri Kuala Lobam	8.030	Orang	DISDUK CAPIL
14	2. Perempuan**	70.453	Orang	DISDUK CAPIL
15	Gunung Kijang	6.011	Orang	DISDUK CAPIL
16	Bintan Timur	20.188	Orang	DISDUK CAPIL
17	Bintan Utara	10.571	Orang	DISDUK CAPIL
18	Teluk Bintan	5.076	Orang	DISDUK CAPIL
19	Tambelan	2.122	Orang	DISDUK CAPIL
20	Telok Sebong	7.725	Orang	DISDUK CAPIL
21	Toapaya	5.418	Orang	DISDUK CAPIL
22	Mantang	1.959	Orang	DISDUK CAPIL
23	Bintan Pesisir	3.404	Orang	DISDUK CAPIL
24	Seri Kuala Lobam	7.979	Orang	DISDUK CAPIL
25	2. Sex Ratio Penduduk	107	%	DISDUK CAPIL
26	3. Kepadatan Penduduk			
27	Gunung Kijang	0	Jiwa	
28	Bintan Timur	0	Jiwa	
29	Bintan Utara	0	Jiwa	
30	Teluk Bintan	0	Jiwa	
31	Tambelan	0	Jiwa	
32	Telok Sebong	0	Jiwa	
33	Toapaya	0	Jiwa	
34	Mantang	0	Jiwa	
35	Bintan Pesisir	0	Jiwa	
36	Seri Kuala Lobam	0	Jiwa	
37	4. Jumlah Penduduk Menurut Usia*	145.289	Jiwa	DISDUK CAPIL
38	1. 0-4 Tahun**	12.143	Jiwa	DISDUK CAPIL
39	Gunung Kijang	1.066	Jiwa	DISDUK CAPIL

NO	NAMA	NILAI	SATUAN	SUMBER DATA
40	Bintan Timur	3.279	Jiwa	DISDUK CAPIL
41	Bintan Utara	1.715	Jiwa	DISDUK CAPIL
42	Teluk Bintan	932	Jiwa	DISDUK CAPIL
43	Tambelan	306	Jiwa	DISDUK CAPIL
44	Telok Sebong	1.342	Jiwa	DISDUK CAPIL
45	Toapaya	914	Jiwa	DISDUK CAPIL
46	Mantang	343	Jiwa	DISDUK CAPIL
47	Bintan Pesisir	582	Jiwa	DISDUK CAPIL
48	Seri Kuala Lobam	1.664	Jiwa	DISDUK CAPIL
49	2. 5-9 Tahun**	15.150	Orang	DISDUK CAPIL
50	Gunung Kijang	1.282	Orang	DISDUK CAPIL
51	Bintan Timur	4.078	Orang	DISDUK CAPIL
52	Bintan Utara	2.227	Orang	DISDUK CAPIL
53	Teluk Bintan	1.052	Orang	DISDUK CAPIL
54	Tambelan	422	Orang	DISDUK CAPIL
55	Telok Sebong	1.741	Orang	DISDUK CAPIL
56	Toapaya	1.041	Orang	DISDUK CAPIL
57	Mantang	452	Orang	DISDUK CAPIL
58	Bintan Pesisir	775	Orang	DISDUK CAPIL
59	Seri Kuala Lobam	2.080	Orang	DISDUK CAPIL
60	3. 10-14 Tahun**	14.445	Orang	DISDUK CAPIL
61	Gunung Kijang	1.265	Orang	DISDUK CAPIL
62	Bintan Timur	3.983	Orang	DISDUK CAPIL
63	Bintan Utara	2.132	Orang	DISDUK CAPIL
64	Teluk Bintan	989	Orang	DISDUK CAPIL
65	Tambelan	495	Orang	DISDUK CAPIL
66	Telok Sebong	1.616	Orang	DISDUK CAPIL
67	Toapaya	1.074	Orang	DISDUK CAPIL
68	Mantang	472	Orang	DISDUK CAPIL
69	Bintan Pesisir	780	Orang	DISDUK CAPIL
70	Seri Kuala Lobam	1.639	Orang	DISDUK CAPIL
71	4. 15-19 Tahun**	9.231	Orang	DISDUK CAPIL
72	Gunung Kijang	806	Orang	DISDUK CAPIL
73	Bintan Timur	2.873	Orang	DISDUK CAPIL
74	Bintan Utara	1.393	Orang	DISDUK CAPIL
75	Teluk Bintan	553	Orang	DISDUK CAPIL
76	Tambelan	363	Orang	DISDUK CAPIL
77	Telok Sebong	1.005	Orang	DISDUK CAPIL
78	Toapaya	735	Orang	DISDUK CAPIL
79	Mantang	303	Orang	DISDUK CAPIL
80	Bintan Pesisir	479	Orang	DISDUK CAPIL
81	Seri Kuala Lobam	721	Orang	DISDUK CAPIL
82	5. 20-24 Tahun**	11.098	Orang	DISDUK CAPIL
83	Gunung Kijang	1.043	Orang	DISDUK CAPIL
84	Bintan Timur	3.249	Orang	DISDUK CAPIL
85	Bintan Utara	1.661	Orang	DISDUK CAPIL
86	Teluk Bintan	826	Orang	DISDUK CAPIL
87	Tambelan	365	Orang	DISDUK CAPIL
88	Telok Sebong	1.222	Orang	DISDUK CAPIL
89	Toapaya	880	Orang	DISDUK CAPIL

NO	NAMA	NILAI	SATUAN	SUMBER DATA
90	Mantang	319	Orang	DISDUK CAPIL
91	Bintan Pesisir	556	Orang	DISDUK CAPIL
92	Seri Kuala Lobam	977	Orang	DISDUK CAPIL
93	6. 25 - 29 Tahun**	11.161	Orang	DISDUK CAPIL
94	Gunung Kijang	992	Orang	DISDUK CAPIL
95	Bintan Timur	3.082	Orang	DISDUK CAPIL
96	Bintan Utara	1.547	Orang	DISDUK CAPIL
97	Teluk Bintan	926	Orang	DISDUK CAPIL
98	Tambelan	280	Orang	DISDUK CAPIL
99	Telok Sebong	1.194	Orang	DISDUK CAPIL
100	Toapaya	847	Orang	DISDUK CAPIL
101	Mantang	330	Orang	DISDUK CAPIL
102	Bintan Pesisir	564	Orang	DISDUK CAPIL
103	Seri Kuala Lobam	1.399	Orang	DISDUK CAPIL
104	7. 30 -34 Tahun**	14.220	Orang	DISDUK CAPIL
105	Gunung Kijang	1.265	Orang	DISDUK CAPIL
106	Bintan Timur	3.609	Orang	DISDUK CAPIL
107	Bintan Utara	2.004	Orang	DISDUK CAPIL
108	Teluk Bintan	1.095	Orang	DISDUK CAPIL
109	Tambelan	371	Orang	DISDUK CAPIL
110	Telok Sebong	1.551	Orang	DISDUK CAPIL
111	Toapaya	1.112	Orang	DISDUK CAPIL
112	Mantang	442	Orang	DISDUK CAPIL
113	Bintan Pesisir	699	Orang	DISDUK CAPIL
114	Seri Kuala Lobam	2.072	Orang	DISDUK CAPIL
115	8. 35 - 39 Tahun**	14.639	Orang	DISDUK CAPIL
116	Gunung Kijang	1.179	Orang	DISDUK CAPIL
117	Bintan Timur	3.870	Orang	DISDUK CAPIL
118	Bintan Utara	2.201	Orang	DISDUK CAPIL
119	Teluk Bintan	945	Orang	DISDUK CAPIL
120	Tambelan	394	Orang	DISDUK CAPIL
121	Telok Sebong	1.662	Orang	DISDUK CAPIL
122	Toapaya	1.072	Orang	DISDUK CAPIL
123	Mantang	377	Orang	DISDUK CAPIL
124	Bintan Pesisir	681	Orang	DISDUK CAPIL
125	Seri Kuala Lobam	2.258	Orang	DISDUK CAPIL
126	9. 40 - 44 Tahun**	12.194	Orang	DISDUK CAPIL
127	Gunung Kijang	1.006	Orang	DISDUK CAPIL
128	Bintan Timur	3.486	Orang	DISDUK CAPIL
129	Bintan Utara	1.804	Orang	DISDUK CAPIL
130	Teluk Bintan	777	Orang	DISDUK CAPIL
131	Tambelan	357	Orang	DISDUK CAPIL
132	Telok Sebong	1.507	Orang	DISDUK CAPIL
133	Toapaya	932	Orang	DISDUK CAPIL
134	Mantang	332	Orang	DISDUK CAPIL
135	Bintan Pesisir	622	Orang	DISDUK CAPIL
136	Seri Kuala Lobam	1.371	Orang	DISDUK CAPIL
137	10. 45 - 49 Tahun**	9.464	Orang	DISDUK CAPIL
138	Gunung Kijang	816	Orang	DISDUK CAPIL
139	Bintan Timur	3.011	Orang	DISDUK CAPIL

NO	NAMA	NILAI	SATUAN	SUMBER DATA
140	Bintan Utara	1.463	Orang	DISDUK CAPIL
141	Teluk Bintan	579	Orang	DISDUK CAPIL
142	Tambelan	267	Orang	DISDUK CAPIL
143	Telok Sebong	1.120	Orang	DISDUK CAPIL
144	Toapaya	764	Orang	DISDUK CAPIL
145	Mantang	258	Orang	DISDUK CAPIL
146	Bintan Pesisir	432	Orang	DISDUK CAPIL
147	Seri Kuala Lobam	754	Orang	DISDUK CAPIL
148	11. 50 - 54 Tahun**	7.021	Orang	DISDUK CAPIL
149	Gunung Kijang	663	Orang	DISDUK CAPIL
150	Bintan Timur	2.308	Orang	DISDUK CAPIL
151	Bintan Utara	1.080	Orang	DISDUK CAPIL
152	Teluk Bintan	524	Orang	DISDUK CAPIL
153	Tambelan	214	Orang	DISDUK CAPIL
154	Telok Sebong	712	Orang	DISDUK CAPIL
155	Toapaya	625	Orang	DISDUK CAPIL
156	Mantang	186	Orang	DISDUK CAPIL
157	Bintan Pesisir	326	Orang	DISDUK CAPIL
158	Seri Kuala Lobam	383	Orang	DISDUK CAPIL
159	12. 55 - 59 Tahun**	5.076	Orang	DISDUK CAPIL
160	Gunung Kijang	431	Orang	DISDUK CAPIL
161	Bintan Timur	1.714	Orang	DISDUK CAPIL
162	Bintan Utara	752	Orang	DISDUK CAPIL
163	Teluk Bintan	465	Orang	DISDUK CAPIL
164	Tambelan	163	Orang	DISDUK CAPIL
165	Telok Sebong	474	Orang	DISDUK CAPIL
166	Toapaya	428	Orang	DISDUK CAPIL
167	Mantang	143	Orang	DISDUK CAPIL
168	Bintan Pesisir	270	Orang	DISDUK CAPIL
169	Seri Kuala Lobam	236	Orang	DISDUK CAPIL
170	13. 60 - 64 Tahun**	3.679	Orang	DISDUK CAPIL
171	Gunung Kijang	277	Orang	DISDUK CAPIL
172	Bintan Timur	1.222	Orang	DISDUK CAPIL
173	Bintan Utara	646	Orang	DISDUK CAPIL
174	Teluk Bintan	361	Orang	DISDUK CAPIL
175	Tambelan	119	Orang	DISDUK CAPIL
176	Telok Sebong	291	Orang	DISDUK CAPIL
177	Toapaya	304	Orang	DISDUK CAPIL
178	Mantang	88	Orang	DISDUK CAPIL
179	Bintan Pesisir	177	Orang	DISDUK CAPIL
180	Seri Kuala Lobam	194	Orang	DISDUK CAPIL
181	14. 65 - 69 Tahun**	2.282	Orang	DISDUK CAPIL
182	Gunung Kijang	182	Orang	DISDUK CAPIL
183	Bintan Timur	744	Orang	DISDUK CAPIL
184	Bintan Utara	368	Orang	DISDUK CAPIL
185	Teluk Bintan	235	Orang	DISDUK CAPIL
186	Tambelan	93	Orang	DISDUK CAPIL
187	Telok Sebong	226	Orang	DISDUK CAPIL
188	Toapaya	185	Orang	DISDUK CAPIL
189	Mantang	51	Orang	DISDUK CAPIL

NO	NAMA	NILAI	SATUAN	SUMBER DATA
190	Bintan Pesisir	90	Orang	DISDUK CAPIL
191	Seri Kuala Lobam	108	Orang	DISDUK CAPIL
192	15. 70 - 75 Tahun**	1.803	Orang	DISDUK CAPIL
193	Gunung Kijang	157	Orang	DISDUK CAPIL
194	Bintan Timur	578	Orang	DISDUK CAPIL
195	Bintan Utara	243	Orang	DISDUK CAPIL
196	Teluk Bintan	179	Orang	DISDUK CAPIL
197	Tambelan	62	Orang	DISDUK CAPIL
198	Telok Sebong	204	Orang	DISDUK CAPIL
199	Toapaya	185	Orang	DISDUK CAPIL
200	Mantang	55	Orang	DISDUK CAPIL
201	Bintan Pesisir	64	Orang	DISDUK CAPIL
202	Seri Kuala Lobam	76	Orang	DISDUK CAPIL
203	16. > 75 Tahun**	1.683	Orang	DISDUK CAPIL
204	Gunung Kijang	153	Orang	DISDUK CAPIL
205	Bintan Timur	541	Orang	DISDUK CAPIL
206	Bintan Utara	234	Orang	DISDUK CAPIL
207	Teluk Bintan	158	Orang	DISDUK CAPIL
208	Tambelan	68	Orang	DISDUK CAPIL
209	Telok Sebong	212	Orang	DISDUK CAPIL
210	Toapaya	154	Orang	DISDUK CAPIL
211	Mantang	34	Orang	DISDUK CAPIL
212	Bintan Pesisir	52	Orang	DISDUK CAPIL
213	Seri Kuala Lobam	77	Orang	DISDUK CAPIL
214	5. Penduduk Berdasarkan Tingkat Pendidikan*			
215	1. Jumlah Penduduk Tidak Tamat SD**			
216	1. Laki-Laki**			
217	2. Perempuan**			
218	2. Jumlah Penduduk Tamat SD**	22.702		DISDUK CAPIL
219	1. Laki-Laki**	11.592		DISDUK CAPIL
220	2. Perempuan**	11.110		DISDUK CAPIL
221	3. Jumlah Penduduk Tidak Tamat SD**	23.934		DISDUK CAPIL
222	1. Laki-Laki**	12.348		DISDUK CAPIL
223	2. Perempuan**	11.586		DISDUK CAPIL
224	4. Jumlah Penduduk Tamat SMP**	16.490		DISDUK CAPIL
225	1. Laki-Laki**	8.738		DISDUK CAPIL
226	2. Perempuan**	7.752		DISDUK CAPIL
227	5. Jumlah Penduduk Tidak Tamat SMP**			
228	1. Laki-Laki**			
229	2. Perempuan**			
230	6. Jumlah Penduduk Tamat SMA**	30.413		DISDUK CAPIL
231	1. Laki-Laki**	15.971		DISDUK CAPIL
232	2. Perempuan**	14.442		DISDUK CAPIL
233	7. Jumlah Penduduk Tidak Tamat SMA**			
234	1. Laki-Laki**			
235	2. Perempuan**			
236	8. Jumlah Penduduk Diploma**			
237	1. Laki-Laki**			
238	2. Perempuan**			
239	9. Jumlah Penduduk Sarjana S1**	2.885		DISDUK CAPIL

NO	NAMA	NILAI	SATUAN	SUMBER DATA
240	1. Laki-Laki**	1.447		DISDUK CAPIL
241	2. Perempuan**	1.438		DISDUK CAPIL
242	10. Jumlah Penduduk Sarjana S2**	88		DISDUK CAPIL
243	1. Laki-Laki**	49		DISDUK CAPIL
244	2. Perempuan**	39		DISDUK CAPIL
245	11. Jumlah Penduduk Sarjana S3**	11		DISDUK CAPIL
246	1. Laki-Laki**	5		DISDUK CAPIL
247	6. Penduduk Berdasarkan Status Perkawinan*			
248	1. Jumlah Penduduk Belum Kawin**	71.130	Orang	DISDUK CAPIL
250	Gunung Kijang	6.188	Orang	DISDUK CAPIL
251	Bintan Timur	19.986	Orang	DISDUK CAPIL
252	Bintan Utara	10.625	Orang	DISDUK CAPIL
253	Teluk Bintan	4.970	Orang	DISDUK CAPIL
254	Tambelan	2.138	Orang	DISDUK CAPIL
255	Telok Sebong	8.066	Orang	DISDUK CAPIL
256	Toapaya	5.402	Orang	DISDUK CAPIL
257	Mantang	1.984	Orang	DISDUK CAPIL
258	Bintan Pesisir	3.369	Orang	DISDUK CAPIL
259	Seri Kuala Lobam	8.402	Orang	DISDUK CAPIL
260	2. Jumlah Penduduk Sudah Kawin**	67.666	Orang	DISDUK CAPIL
261	Gunung Kijang	5.756	Orang	DISDUK CAPIL
262	Bintan Timur	19.601	Orang	DISDUK CAPIL
263	Bintan Utara	9.875	Orang	DISDUK CAPIL
264	Teluk Bintan	5.064	Orang	DISDUK CAPIL
265	Tambelan	2.002	Orang	DISDUK CAPIL
266	Telok Sebong	7.337	Orang	DISDUK CAPIL
267	Toapaya	5.255	Orang	DISDUK CAPIL
268	Mantang	2.012	Orang	DISDUK CAPIL
269	Bintan Pesisir	3.476	Orang	DISDUK CAPIL
270	Seri Kuala Lobam	7.288	Orang	DISDUK CAPIL
271	3. Jumlah Penduduk Cerai Hidup**	1.598	Orang	DISDUK CAPIL
272	Gunung Kijang	154	Orang	DISDUK CAPIL
273	Bintan Timur	537	Orang	DISDUK CAPIL
274	Bintan Utara	255	Orang	DISDUK CAPIL
275	Teluk Bintan	119	Orang	DISDUK CAPIL
276	Tambelan	25	Orang	DISDUK CAPIL
277	Telok Sebong	158	Orang	DISDUK CAPIL
278	Toapaya	177	Orang	DISDUK CAPIL
279	Mantang	29	Orang	DISDUK CAPIL
280	Bintan Pesisir	53	Orang	DISDUK CAPIL
281	Seri Kuala Lobam	91	Orang	DISDUK CAPIL
282	4. Jumlah Penduduk Cerai Mati**	4.895	Orang	DISDUK CAPIL
283	Gunung Kijang	485	Orang	DISDUK CAPIL
284	Bintan Timur	1.503	Orang	DISDUK CAPIL
285	Bintan Utara	715	Orang	DISDUK CAPIL
286	Teluk Bintan	443	Orang	DISDUK CAPIL
287	Tambelan	174	Orang	DISDUK CAPIL
288	Telok Sebong	518	Orang	DISDUK CAPIL
289	Toapaya	418	Orang	DISDUK CAPIL
290	Mantang	160	Orang	DISDUK CAPIL

NO	NAMA	NILAI	SATUAN	SUMBER DATA
291	Bintan Pesisir	251	Orang	DISDUK CAPIL
292	Seri Kuala Lobam	228	Orang	DISDUK CAPIL
293	7. Jumlah Rumah Tangga (RT)**	41.953	Orang	DISDUK CAPIL
294	Gunung Kijang	3.571	Orang	DISDUK CAPIL
295	Bintan Timur	12.171	Orang	DISDUK CAPIL
296	Bintan Utara	6.156	Orang	DISDUK CAPIL
297	Teluk Bintan	3.148	Orang	DISDUK CAPIL
298	Tambelan	1.257	Orang	DISDUK CAPIL
299	Telok Sebung	4.610	Orang	DISDUK CAPIL
300	Toapaya	3.278	Orang	DISDUK CAPIL
301	Mantang	1.220	Orang	DISDUK CAPIL
302	Bintan Pesisir	2.087	Orang	DISDUK CAPIL
303	Seri Kuala Lobam	4.455	Orang	DISDUK CAPIL
304	8. Penduduk Berdasarkan Mata Pencapaian*			
305	1. Pegawai Pemerintah**			
306	1. Laki-Laki**			
307	2. Perempuan**			
308	2. Petani**			
309	1. Laki-Laki**			
310	2. Perempuan**			
311	3. Petani Kebun**			
312	1. Laki-Laki**			
313	2. Perempuan**			
314	4. Nelayan**			
315	1. Laki-Laki**			
316	2. Perempuan**			
317	5. Petambak**			
318	1. Laki-Laki**			
319	2. Perempuan**			
320	6. Buruh Tambang**			
321	1. Laki-Laki**			
322	2. Perempuan**			
323	7. Buruh Bangunan**			
324	1. Laki-Laki**			
325	2. Perempuan**			
326	8. Tenaga Pendidik **			
327	1. Laki-Laki**			
328	2. Perempuan**			
329	9. Tenaga Kesehatan**			
330	1. Laki-Laki**			
331	2. Perempuan**			
332	10. Peneliti**			
333	1. Laki-Laki**			
334	2. Perempuan**			
335	11. Jasa/Perdagangan**			
336	1. Laki-Laki**			
337	2. Perempuan**			
338	12. Karyawan Swasta**			
339	1. Laki-Laki**			
340	2. Perempuan**			

NO	NAMA	NILAI	SATUAN	SUMBER DATA
341	13. Lainnya**			
342	1. Laki-Laki**			
343	2. Perempuan**			
344	9. Penduduk Berdasarkan Agama*	145.283	Orang	DISDUK CAPIL
345	1. Jumlah Penduduk Beragama Islam**	126.496	Orang	DISDUK CAPIL
346	1. Laki-Laki**	65.166	Orang	DISDUK CAPIL
347	2. Perempuan**	61.330	Orang	DISDUK CAPIL
348	2. Jumlah Penduduk Beragama Kristen Katolik**	3.085	Orang	DISDUK CAPIL
349	1. Laki-Laki**	1.608	Orang	DISDUK CAPIL
350	2. Perempuan**	1.477	Orang	DISDUK CAPIL
351	3. Jumlah Penduduk Beragama Kristen Protestan**	7.339	Orang	DISDUK CAPIL
352	1. Laki-Laki**	3.668	Orang	DISDUK CAPIL
353	2. Perempuan**	3.671	Orang	DISDUK CAPIL
354	4. Jumlah Penduduk Beragama Budha**	7.692	Orang	DISDUK CAPIL
355	1. Laki-Laki**	4.033	Orang	DISDUK CAPIL
356	2. Perempuan**	3.659	Orang	DISDUK CAPIL
357	5. Jumlah Penduduk Beragama Hindu**	133	Orang	DISDUK CAPIL
358	1. Laki-Laki**	66	Orang	DISDUK CAPIL
359	2. Perempuan**	67	Orang	DISDUK CAPIL
360	6. Jumlah Penduduk Beragama Kong Hu Cu**	538	Orang	DISDUK CAPIL
361	1. Laki-Laki**	292	Orang	DISDUK CAPIL
362	2. Perempuan**	246	Orang	DISDUK CAPIL
363	10. Migrasi Penduduk*	6.547	Orang	DISDUK CAPIL
364	1. Migrasi Keluar**	2.246	Orang	DISDUK CAPIL
365	1. Laki-Laki**	1.122	Orang	DISDUK CAPIL
366	2. Perempuan**	1.124	Orang	DISDUK CAPIL
367	2. Migrasi Masuk**	4.301	Orang	DISDUK CAPIL
368	1. Laki-Laki**	2.158	Orang	DISDUK CAPIL
369	2. Perempuan**	2.143	Orang	DISDUK CAPIL
370	II. Pencatatan Sipil*			
371	1. Jumlah Penduduk Wajib KTP	99.169	Orang	DISDUK CAPIL
372	2. Jumlah Penduduk Memiliki E-KTP**	92.501	Orang	DISDUK CAPIL
373	Gunung Kijang	8.070	Orang	DISDUK CAPIL
374	Bintan Timur	27.149	Orang	DISDUK CAPIL
375	Bintan Utara	13.817	Orang	DISDUK CAPIL
376	Teluk Bintan	6.989	Orang	DISDUK CAPIL
377	Tambelan	2.490	Orang	DISDUK CAPIL
378	Telok Sebong	10.050	Orang	DISDUK CAPIL
379	Toapaya	7.356	Orang	DISDUK CAPIL
380	Mantang	2.602	Orang	DISDUK CAPIL
381	Bintan Pesisir	4.440	Orang	DISDUK CAPIL
382	Seri Kuala Lobam	9.538	Orang	DISDUK CAPIL
383	3. Jumlah Penduduk Belum Memiliki E-KTP**	6.668	Orang	DISDUK CAPIL
384	Gunung Kijang	496	Orang	DISDUK CAPIL
385	Bintan Timur	1.809	Orang	DISDUK CAPIL
386	Bintan Utara	968	Orang	DISDUK CAPIL
387	Teluk Bintan	398	Orang	DISDUK CAPIL
388	Tambelan	422	Orang	DISDUK CAPIL
389	Telok Sebong	862	Orang	DISDUK CAPIL
390	Toapaya	521	Orang	DISDUK CAPIL

NO	NAMA	NILAI	SATUAN	SUMBER DATA
391	Mantang	164	Orang	DISDUK CAPIL
392	Bintan Pesisir	317	Orang	DISDUK CAPIL
393	Seri Kuala Lobam	711	Orang	DISDUK CAPIL
394	4. Jumlah Penduduk Telah Memiliki Akta Kelahiran**	84.438	Orang	DISDUK CAPIL
395	Gunung Kijang	7.400	Orang	DISDUK CAPIL
396	Bintan Timur	24.361	Orang	DISDUK CAPIL
397	Bintan Utara	14.357	Orang	DISDUK CAPIL
398	Teluk Bintan	6.299	Orang	DISDUK CAPIL
399	Tambelan	1.425	Orang	DISDUK CAPIL
400	Telok Sebong	9.472	Orang	DISDUK CAPIL
401	Toapaya	6.829	Orang	DISDUK CAPIL
402	Mantang	2.201	Orang	DISDUK CAPIL
403	Bintan Pesisir	3.788	Orang	DISDUK CAPIL
404	Seri Kuala Lobam	8.306	Orang	DISDUK CAPIL
405	5. Jumlah Penduduk Belum Memiliki Akta Kelahiran**	60.851	Orang	DISDUK CAPIL
406	Gunung Kijang	5.183	Orang	DISDUK CAPIL
407	Bintan Timur	17.266	Orang	DISDUK CAPIL
408	Bintan Utara	7.113	Orang	DISDUK CAPIL
409	Teluk Bintan	4.297	Orang	DISDUK CAPIL
410	Tambelan	2.914	Orang	DISDUK CAPIL
411	Telok Sebong	6.607	Orang	DISDUK CAPIL
412	Toapaya	4.423	Orang	DISDUK CAPIL
413	Mantang	1.984	Orang	DISDUK CAPIL
414	Bintan Pesisir	3.361	Orang	DISDUK CAPIL
415	Seri Kuala Lobam	7.703	Orang	DISDUK CAPIL
416	6. Jumlah Penduduk Memiliki Kartu Keluarga**	41.953	KK	DISDUK CAPIL
417	Gunung Kijang	3.571	KK	DISDUK CAPIL
418	Bintan Timur	12.171	KK	DISDUK CAPIL
419	Bintan Utara	6.156	KK	DISDUK CAPIL
420	Teluk Bintan	3.148	KK	DISDUK CAPIL
421	Tambelan	1.257	KK	DISDUK CAPIL
422	Telok Sebong	4.610	KK	DISDUK CAPIL
423	Toapaya	3.278	KK	DISDUK CAPIL
424	Mantang	1.220	KK	DISDUK CAPIL
425	Bintan Pesisir	2.087	KK	DISDUK CAPIL
426	Seri Kuala Lobam	4.455	KK	DISDUK CAPIL
427	7. Jumlah Penduduk Belum Memiliki Kartu Keluarga**			
428	Gunung Kijang	0	Kit	
429	Bintan Timur	0	Kit	
430	Bintan Utara	0	Kit	
431	Teluk Bintan	0	Kit	
432	Tambelan	0	Kit	
433	Telok Sebong	0	Kit	
434	Toapaya	0	Kit	
435	Mantang	0	Kit	
436	Bintan Pesisir	0	Kit	
437	Seri Kuala Lobam	0	Kit	
438	8. Jumlah Penduduk Memiliki Akta Nikah**	59.919	Dokumen	DISDUK CAPIL
439	Gunung Kijang	5.389	Dokumen	DISDUK CAPIL
440	Bintan Timur	18.180	Dokumen	DISDUK CAPIL

NO	NAMA	NILAI	SATUAN	SUMBER DATA
441	Bintan Utara	8.960	Dokumen	DISDUK CAPIL
442	Teluk Bintan	3.705	Dokumen	DISDUK CAPIL
443	Tambelan	1.503	Dokumen	DISDUK CAPIL
444	Telok Sebong	6.073	Dokumen	DISDUK CAPIL
445	Toapaya	4.640	Dokumen	DISDUK CAPIL
446	Mantang	1.825	Dokumen	DISDUK CAPIL
447	Bintan Pesisir	3.182	Dokumen	DISDUK CAPIL
448	Seri Kuala Lobam	6.462	Dokumen	DISDUK CAPIL
449	9. Jumlah Penduduk Belum Memiliki Akta Nikah**	85.370	Dokumen	DISDUK CAPIL
450	Gunung Kijang	7.194	Dokumen	DISDUK CAPIL
451	Bintan Timur	23.447	Dokumen	DISDUK CAPIL
452	Bintan Utara	12.510	Dokumen	DISDUK CAPIL
453	Teluk Bintan	6.891	Dokumen	DISDUK CAPIL
454	Tambelan	2.836	Dokumen	DISDUK CAPIL
455	Telok Sebong	10.006	Dokumen	DISDUK CAPIL
456	Toapaya	6.612	Dokumen	DISDUK CAPIL
457	Mantang	2.360	Dokumen	DISDUK CAPIL
458	Bintan Pesisir	3.967	Dokumen	DISDUK CAPIL
459	Seri Kuala Lobam	9.547	Dokumen	DISDUK CAPIL
460	10. Jumlah Penduduk Memiliki Akta Perceraian**	9.188	Dokumen	DISDUK CAPIL
461	Gunung Kijang	892	Dokumen	DISDUK CAPIL
462	Bintan Timur	2.548	Dokumen	DISDUK CAPIL
463	Bintan Utara	1.392	Dokumen	DISDUK CAPIL
464	Teluk Bintan	614	Dokumen	DISDUK CAPIL
465	Tambelan	276	Dokumen	DISDUK CAPIL
466	Telok Sebong	995	Dokumen	DISDUK CAPIL
467	Toapaya	758	Dokumen	DISDUK CAPIL
468	Mantang	273	Dokumen	DISDUK CAPIL
469	Bintan Pesisir	383	Dokumen	DISDUK CAPIL
470	Seri Kuala Lobam	1.057	Dokumen	DISDUK CAPIL
471	11. Jumlah Penduduk Belum Memiliki Akta Perceraian**	136.101	Dokumen	DISDUK CAPIL
472	Gunung Kijang	11.691	Dokumen	DISDUK CAPIL
473	Bintan Timur	39.079	Dokumen	DISDUK CAPIL
474	Bintan Utara	20.078	Dokumen	DISDUK CAPIL
475	Teluk Bintan	9.982	Dokumen	DISDUK CAPIL
476	Tambelan	4.063	Dokumen	DISDUK CAPIL
477	Telok Sebong	15.084	Dokumen	DISDUK CAPIL
478	Toapaya	10.494	Dokumen	DISDUK CAPIL
479	Mantang	3.912	Dokumen	DISDUK CAPIL
480	Bintan Pesisir	6.766	Dokumen	DISDUK CAPIL
481	Seri Kuala Lobam	14.952	Dokumen	DISDUK CAPIL
482	12. Jumlah Penduduk Memiliki Akta Kematian**	409	Dokumen	DISDUK CAPIL
483	Gunung Kijang	26	Dokumen	DISDUK CAPIL
484	Bintan Timur	137	Dokumen	DISDUK CAPIL
485	Bintan Utara	63	Dokumen	DISDUK CAPIL
486	Teluk Bintan	30	Dokumen	DISDUK CAPIL
487	Tambelan	9	Dokumen	DISDUK CAPIL
488	Telok Sebong	35	Dokumen	DISDUK CAPIL
489	Toapaya	45	Dokumen	DISDUK CAPIL

NO	NAMA	NILAI	SATUAN	SUMBER DATA
490	Mantang	10	Dokumen	DISDUK CAPIL
491	Bintan Pesisir	27	Dokumen	DISDUK CAPIL
492	Seri Kuala Lobam	27	Dokumen	DISDUK CAPIL
493	13. Jumlah Penduduk Belum Memiliki Akta Kematian**	1.103	Dokumen	DISDUK CAPIL
494	Gunung Kijang	54	Dokumen	DISDUK CAPIL
495	Bintan Timur	363	Dokumen	DISDUK CAPIL
496	Bintan Utara	179	Dokumen	DISDUK CAPIL
497	Teluk Bintan	77	Dokumen	DISDUK CAPIL
498	Tambelan	17	Dokumen	DISDUK CAPIL
499	Telok Sebong	192	Dokumen	DISDUK CAPIL
500	Toapaya	119	Dokumen	DISDUK CAPIL
501	Mantang	22	Dokumen	DISDUK CAPIL
502	Bintan Pesisir	57	Dokumen	DISDUK CAPIL
503	Seri Kuala Lobam	23	Dokumen	DISDUK CAPIL

Sistem Informasi Pembangunan Daerah

Bidang Urusan : PEMBERDAYAAN MASYARAKAT DESA

Kabupaten Bintan

Tahun : 2017

ID	NAMA	NILAI	SATUAN	SUMBER DATA
1	I. Administrasi Pemerintahan Desa*			
2	1. Desa/Kelurahan/Desa Adat*			
3	1. Desa*			
4	1. Jumlah Desa**	36	*	DPMD
5	Gunung Kijang	3	*	DPMD
6	Bintan Timur	0	*	
7	Bintan Utara	1	*	DPMD
8	Teluk Bintan	5	*	DPMD
9	Tambelan	7	*	DPMD
10	Telok Sebong	6	*	DPMD
11	Toapaya	3	*	DPMD
12	Mantang	4	*	DPMD
13	Bintan Pesisir	4	*	DPMD
14	Seri Kuala Lobam	3	*	DPMD
15	2. Jumlah RW**	114	*	DPMD
16	Gunung Kijang	9	*	DPMD
17	Bintan Timur	0	*	
18	Bintan Utara	2	*	DPMD
19	Teluk Bintan	23	*	DPMD
20	Tambelan	13	*	DPMD
21	Telok Sebong	25	*	DPMD
22	Toapaya	10	*	DPMD
23	Mantang	9	*	DPMD
24	Bintan Pesisir	12	*	DPMD
25	Seri Kuala Lobam	11	*	DPMD
26	3. Jumlah RT**	298	*	DPMD
27	Gunung Kijang	22	*	DPMD
28	Bintan Timur	0	*	
29	Bintan Utara	4	*	DPMD
30	Teluk Bintan	51	*	DPMD
31	Tambelan	26	*	DPMD
32	Telok Sebong	71	*	DPMD
33	Toapaya	30	*	DPMD
34	Mantang	21	*	DPMD
35	Bintan Pesisir	36	*	DPMD
36	Seri Kuala Lobam	37	*	DPMD
37	2. Desa Adat*			
38	1. Jumlah Desa Adat**			
39	Gunung Kijang	0	*	
40	Bintan Timur	0	*	
41	Bintan Utara	0	*	

ID	NAMA	NILAI	SATUAN	SUMBER DATA
42	Teluk Bintang	0	*	
43	Tambelan	0	*	
44	Telok Sebong	0	*	
45	Toapaya	0	*	
46	Mantang	0	*	
47	Bintan Pesisir	0	*	
48	Seri Kuala Lobam	0	*	
49	2. Jumlah RW**			
50	Gunung Kijang	0	*	
51	Bintan Timur	0	*	
52	Bintan Utara	0	*	
53	Teluk Bintang	0	*	
54	Tambelan	0	*	
55	Telok Sebong	0	*	
56	Toapaya	0	*	
57	Mantang	0	*	
58	Bintan Pesisir	0	*	
59	Seri Kuala Lobam	0	*	
60	3. Jumlah RT**			
61	Gunung Kijang	0	*	
62	Bintan Timur	0	*	
63	Bintan Utara	0	*	
64	Teluk Bintang	0	*	
65	Tambelan	0	*	
66	Telok Sebong	0	*	
67	Toapaya	0	*	
68	Mantang	0	*	
69	Bintan Pesisir	0	*	
70	Seri Kuala Lobam	0	*	
71	2. Jumlah Kelurahan**			
72	1. Jumlah Kelurahan**	15	Kelurahan	DPMD
73	Gunung Kijang	1	Kelurahan	DPMD
74	Bintan Timur	4	Kelurahan	DPMD
75	Bintan Utara	4	Kelurahan	DPMD
76	Teluk Bintang	1	Kelurahan	DPMD
77	Tambelan	1	Kelurahan	DPMD
78	Telok Sebong	1	Kelurahan	DPMD
79	Toapaya	1	Kelurahan	DPMD
80	Mantang	0	Kelurahan	
81	Bintan Pesisir	0	Kelurahan	
82	Seri Kuala Lobam	2	Kelurahan	DPMD
83	2. Jumlah RW**	85	RW	DPMD
84	Gunung Kijang	5	RW	DPMD
85	Bintan Timur	38	RW	DPMD
86	Bintan Utara	17	RW	DPMD
87	Teluk Bintang	5	RW	DPMD
88	Tambelan	2	RW	DPMD
89	Telok Sebong	3	RW	DPMD
90	Toapaya	5	RW	DPMD
91	Mantang	0	RW	

ID	NAMA	NILAI	SATUAN	SUMBER DATA
92	Bintan Pesisir	0	RW	
93	Seri Kuala Lobam	10	RW	DPMD
94	3. Jumlah RT**	302	RT	DPMD
95	Gunung Kijang	20	RT	DPMD
96	Bintan Timur	139	RT	DPMD
97	Bintan Utara	64	RT	DPMD
98	Teluk Bintan	12	RT	DPMD
99	Tambelan	4	RT	DPMD
100	Telok Sebong	9	RT	DPMD
101	Toapaya	16	RT	DPMD
102	Mantang	0	RT	
103	Bintan Pesisir	0	RT	
104	Seri Kuala Lobam	38	RT	DPMD
105	3. Klasifikasi Desa Berdasarkan Indeks Pembangunan Daerah*			
106	1. Jumlah Desa Tertinggal			
107	Gunung Kijang	0	Desa	
108	Bintan Timur	0	Desa	
109	Bintan Utara	0	Desa	
110	Teluk Bintan	0	Desa	
111	Tambelan	0	Desa	
112	Telok Sebong	0	Desa	
113	Toapaya	0	Desa	
114	Mantang	0	Desa	
115	Bintan Pesisir	0	Desa	
116	Seri Kuala Lobam	0	Desa	
117	2. Jumlah Desa Berkembang	24	Desa	DPMD
118	Gunung Kijang	3	Desa	DPMD
119	Bintan Timur	0	Desa	
120	Bintan Utara	1	Desa	DPMD
121	Teluk Bintan	0	Desa	
122	Tambelan	5	Desa	DPMD
123	Telok Sebong	6	Desa	DPMD
124	Toapaya	0	Desa	
125	Mantang	3	Desa	DPMD
126	Bintan Pesisir	4	Desa	DPMD
127	Seri Kuala Lobam	2	Desa	DPMD
128	2. Jumlah Desa Mandiri			
129	Gunung Kijang	0	Desa	
130	Bintan Timur	0	Desa	
131	Bintan Utara	0	Desa	
132	Teluk Bintan	0	Desa	
133	Tambelan	0	Desa	
134	Telok Sebong	0	Desa	
135	Toapaya	0	Desa	
136	Mantang	0	Desa	
137	Bintan Pesisir	0	Desa	
138	Seri Kuala Lobam	0	Desa	
139	4. Tipologi Desa Berdasarkan Potensi*			
140	1. Jumlah Desa Agraris		Desa	

ID	NAMA	NILAI	SATUAN	SUMBER DATA
141	Gunung Kijang	0	Desa	
142	Bintan Timur	0	Desa	
143	Bintan Utara	0	Desa	
144	Teluk Bintan	0	Desa	
145	Tambelan	0	Desa	
146	Telok Sebong	0	Desa	
147	Toapaya	0	Desa	
148	Mantang	0	Desa	
149	Bintan Pesisir	0	Desa	
150	Seri Kuala Lobam	0	Desa	
151	2. Jumlah Desa Industri		Desa	
152	Gunung Kijang	0	Desa	
153	Bintan Timur	0	Desa	
154	Bintan Utara	0	Desa	
155	Teluk Bintan	0	Desa	
156	Tambelan	0	Desa	
157	Telok Sebong	0	Desa	
158	Toapaya	0	Desa	
159	Mantang	0	Desa	
160	Bintan Pesisir	0	Desa	
161	Seri Kuala Lobam	0	Desa	
162	3. Jumlah Desa Nelayan	35	Desa	DPMD
163	Gunung Kijang	3	Desa	DPMD
164	Bintan Timur	0	Desa	
165	Bintan Utara	3	Desa	DPMD
166	Teluk Bintan	4	Desa	DPMD
167	Tambelan	8	Desa	DPMD
168	Telok Sebong	4	Desa	DPMD
169	Toapaya	0	Desa	
170	Mantang	4	Desa	DPMD
171	Bintan Pesisir	4	Desa	DPMD
172	Seri Kuala Lobam	5	Desa	DPMD
173	4. Jumlah Desa Wisata			
174	Gunung Kijang	0	Desa	
175	Bintan Timur	0	Desa	
176	Bintan Utara	0	Desa	
177	Teluk Bintan	0	Desa	
178	Tambelan	0	Desa	
179	Telok Sebong	0	Desa	
180	Toapaya	0	Desa	
181	Mantang	0	Desa	
182	Bintan Pesisir	0	Desa	
183	Seri Kuala Lobam	0	Desa	
184	II. Pemerintah Desa/Kelurahan*			
185	1. Jumlah Kantor Pemerintah Desa**			
186	1. Jumlah Kantor Milik Desa	34	Unit	DPMD
187	Gunung Kijang	1	Unit	DPMD
188	Bintan Timur	0	Unit	DPMD
189	Bintan Utara	1	Unit	DPMD
190	Teluk Bintan	5	Unit	DPMD

ID	NAMA	NILAI	SATUAN	SUMBER DATA
191	Tambelan	7	Unit	DPMD
192	Telok Sebong	6	Unit	DPMD
193	Toapaya	3	Unit	DPMD
194	Mantang	4	Unit	DPMD
195	Bintan Pesisir	4	Unit	DPMD
196	Seri Kuala Lobam	3	Unit	DPMD
197	2. Jumlah Kantor Sewa/Kontrak			
198	Gunung Kijang	0	Unit	
199	Bintan Timur	0	Unit	
200	Bintan Utara	0	Unit	
201	Teluk Bintan	0	Unit	
202	Tambelan	0	Unit	
203	Telok Sebong	0	Unit	
204	Toapaya	0	Unit	
205	Mantang	0	Unit	
206	Bintan Pesisir	0	Unit	
207	Seri Kuala Lobam	0	Unit	
208	3. Jumlah Kantor Numpang			
209	Gunung Kijang	0	Unit	
210	Bintan Timur	0	Unit	
211	Bintan Utara	0	Unit	
212	Teluk Bintan	0	Unit	
213	Tambelan	0	Unit	
214	Telok Sebong	0	Unit	
215	Toapaya	0	Unit	
216	Mantang	0	Unit	
217	Bintan Pesisir	0	Unit	
218	Seri Kuala Lobam	0	Unit	
219	2. Jumlah Kantor Kelurahan**			
220	1. Jumlah Kantor Milik Kelurahan	15	Unit	DPMD
221	Gunung Kijang	1	Unit	DPMD
222	Bintan Timur	4	Unit	DPMD
223	Bintan Utara	4	Unit	DPMD
224	Teluk Bintan	1	Unit	DPMD
225	Tambelan	1	Unit	DPMD
226	Telok Sebong	1	Unit	DPMD
227	Toapaya	1	Unit	DPMD
228	Mantang	0	Unit	DPMD
229	Bintan Pesisir	0	Unit	DPMD
230	Seri Kuala Lobam	2	Unit	DPMD
231	2. Jumlah Kantor Sewa/Kontrak			
232	Gunung Kijang	0	Unit	
233	Bintan Timur	0	Unit	
234	Bintan Utara	0	Unit	
235	Teluk Bintan	0	Unit	
236	Tambelan	0	Unit	
237	Telok Sebong	0	Unit	
238	Toapaya	0	Unit	
239	Mantang	0	Unit	
240	Bintan Pesisir	0	Unit	

ID	NAMA	NILAI	SATUAN	SUMBER DATA
241	Seri Kuala Lobam	0	Unit	
242	3. Jumlah Kantor Numpang			
243	Gunung Kijang	0	Unit	
244	Bintan Timur	0	Unit	
245	Bintan Utara	0	Unit	
246	Teluk Bintan	0	Unit	
247	Tambelan	0	Unit	
248	Telok Sebong	0	Unit	
249	Toapaya	0	Unit	
250	Mantang	0	Unit	
251	Bintan Pesisir	0	Unit	
252	Seri Kuala Lobam	0	Unit	
253	3. Kondisi Kantor Desa/Kelurahan*			
254	1. Jumlah Kantor Milik Desa**			
255	1. Jumlah Kantor Kondisi Baik	36	Unit	DPMD
256	Gunung Kijang	3	Unit	
257	Bintan Timur	0	Unit	DPMD
258	Bintan Utara	1	Unit	DPMD
259	Teluk Bintan	5	Unit	
260	Tambelan	7	Unit	DPMD
261	Telok Sebong	6	Unit	DPMD
262	Toapaya	3	Unit	DPMD
263	Mantang	4	Unit	
264	Bintan Pesisir	4	Unit	DPMD
265	Seri Kuala Lobam	3	Unit	DPMD
266	2. Jumlah Kantor Kondisi Sedang	0	Unit	
267	Gunung Kijang	0	Unit	
268	Bintan Timur	0	Unit	
269	Bintan Utara	0	Unit	
270	Teluk Bintan	0	Unit	
271	Tambelan	0	Unit	
272	Telok Sebong	0	Unit	
273	Toapaya	0	Unit	
274	Mantang	0	Unit	
275	Bintan Pesisir	0	Unit	
276	Seri Kuala Lobam	0	Unit	
277	3. Jumlah Kantor Kondisi Buruk			
278	Gunung Kijang	0	Unit	
279	Bintan Timur	0	Unit	
280	Bintan Utara	0	Unit	
281	Teluk Bintan	0	Unit	
282	Tambelan	0	Unit	
283	Telok Sebong	0	Unit	
284	Toapaya	0	Unit	
285	Mantang	0	Unit	
286	Bintan Pesisir	0	Unit	
287	Seri Kuala Lobam	0	Unit	
288	2. Jumlah Kantor Milik Kelurahan**			
289	1. Jumlah Kantor Kondisi Baik	15	Unit	DPMD
290	Gunung Kijang	1	Unit	

ID	NAMA	NILAI	SATUAN	SUMBER DATA
291	Bintan Timur	4	Unit	DPMD
292	Bintan Utara	4	Unit	DPMD
293	Teluk Bintan	1	Unit	
294	Tambelan	1	Unit	DPMD
295	Telok Sebong	1	Unit	DPMD
296	Toapaya	1	Unit	DPMD
297	Mantang	0	Unit	
298	Bintan Pesisir	0	Unit	DPMD
299	Seri Kuala Lobam	2	Unit	DPMD
300	2. Jumlah Kantor Kondisi Sedang	0	Unit	
301	Gunung Kijang	0	Unit	
302	Bintan Timur	0	Unit	
303	Bintan Utara	0	Unit	
304	Teluk Bintan	0	Unit	
305	Tambelan	0	Unit	
306	Telok Sebong	0	Unit	
307	Toapaya	0	Unit	
308	Mantang	0	Unit	
309	Bintan Pesisir	0	Unit	
310	Seri Kuala Lobam	0	Unit	
311	3. Jumlah Kantor Kondisi Buruk			
312	Gunung Kijang	0	Unit	
313	Bintan Timur	0	Unit	
314	Bintan Utara	0	Unit	
315	Teluk Bintan	0	Unit	
316	Tambelan	0	Unit	
317	Telok Sebong	0	Unit	
318	Toapaya	0	Unit	
319	Mantang	0	Unit	
320	Bintan Pesisir	0	Unit	
321	Seri Kuala Lobam	0	Unit	
322	4. Aparat Pemerintah Desa/Kelurahan Berdasarkan Tingkat Pendidikan**			
323	1. Jumlah Aparat Pemerintah Desa			
324	1. Jumlah Tidak Sekolah/Belum Tamat SD	0	Orang	
325	2. Jumlah Tamat SD Atau Sederajat	0	Orang	
326	3. Jumlah Tamat SMP Dan Sederajat	33	Orang	DPMD
327	4. Jumlah Tamat SMA Dan Sederajat	231	Orang	DPMD
328	5. Jumlah Lulusan Akademi (DI, DII Dan DIII)	16	Orang	DPMD
329	6. Jumlah Lulusan Sarjana (S1)	56	Orang	DPMD
330	2. Jumlah Aparat Pemerintah Kelurahan**			
331	1. Jumlah Tidak Sekolah/Belum Tamat SD	0	Orang	
332	2. Jumlah Tamat SD Atau Sederajat	0	Orang	
333	3. Jumlah Tamat SMP Dan Sederajat	0	Orang	
334	4. Jumlah Tamat SMA Dan Sederajat	0	Orang	
335	5. Jumlah Lulusan Akademi (DI, DII Dan DIII)	0	Orang	
336	6. Jumlah Lulusan Sarjana (S1)	0	Orang	
337	III. Lembaga Kemasyarakatan*			
338	1. Lembaga Kemasyarakatan Di Desa*			
339	1. Jumlah Karang Taruna**			

ID	NAMA	NILAI	SATUAN	SUMBER DATA
340	1. Karang Taruna Aktif	36	Unit	DPMD
341	Gunung Kijang	3	Unit	DPMD
342	Bintan Timur	0	Unit	
343	Bintan Utara	1	Unit	DPMD
344	Teluk Bintan	5	Unit	DPMD
345	Tambelan	7	Unit	DPMD
346	Telok Sebong	6	Unit	DPMD
347	Toapaya	3	Unit	DPMD
348	Mantang	4	Unit	DPMD
349	Bintan Pesisir	4	Unit	DPMD
350	Seri Kuala Lobam	3	Unit	DPMD
351	2. Karang Taruna Tidak Aktif			
352	Gunung Kijang	0	Unit	
353	Bintan Timur	0	Unit	
354	Bintan Utara	0	Unit	
355	Teluk Bintan	0	Unit	
356	Tambelan	0	Unit	
357	Telok Sebong	0	Unit	
358	Toapaya	0	Unit	
359	Mantang	0	Unit	
360	Bintan Pesisir	0	Unit	
361	Seri Kuala Lobam	0	Unit	
362	2. Jumlah PKK**			
363	1.PKK Aktif	51	Unit	DPMD
364	Gunung Kijang	4	Unit	DPMD
365	Bintan Timur	4	Unit	DPMD
366	Bintan Utara	5	Unit	DPMD
367	Teluk Bintan	6	Unit	DPMD
368	Tambelan	8	Unit	DPMD
369	Telok Sebong	7	Unit	DPMD
370	Toapaya	4	Unit	DPMD
371	Mantang	4	Unit	DPMD
372	Bintan Pesisir	4	Unit	DPMD
373	Seri Kuala Lobam	5	Unit	DPMD
374	2. PKK Tidak Aktif	0		
375	Gunung Kijang	0	Unit	
376	Bintan Timur	0	Unit	
377	Bintan Utara	0	Unit	
378	Teluk Bintan	0	Unit	
379	Tambelan	0	Unit	
380	Telok Sebong	0	Unit	
381	Toapaya	0	Unit	
382	Mantang	0	Unit	
383	Bintan Pesisir	0	Unit	
384	Seri Kuala Lobam	0	Unit	
385	3. Jumlah Badan/Lembaga Swasdaya Masyarakat**			
386	1. Badan/Lembaga Swasdaya Masyarakat Aktif			
387	Gunung Kijang	0	Lembaga	
388	Bintan Timur	0	Lembaga	
389	Bintan Utara	0	Lembaga	

ID	NAMA	NILAI	SATUAN	SUMBER DATA
390	Teluk Bintang	0	Lembaga	
391	Tambelan	0	Lembaga	
392	Telok Sebong	0	Lembaga	
393	Toapaya	0	Lembaga	
394	Mantang	0	Lembaga	
395	Bintan Pesisir	0	Lembaga	
396	Seri Kuala Lobam	0	Lembaga	
397	2. Badan/Lembaga Swasdaya Masyarakat Tidak Aktif			
398	Gunung Kijang	0	Lembaga	
399	Bintan Timur	0	Lembaga	
400	Bintan Utara	0	Lembaga	
401	Teluk Bintang	0	Lembaga	
402	Tambelan	0	Lembaga	
403	Telok Sebong	0	Lembaga	
404	Toapaya	0	Lembaga	
405	Mantang	0	Lembaga	
406	Bintan Pesisir	0	Lembaga	
407	Seri Kuala Lobam	0	Lembaga	
408	4. Jumlah Kelompok Swasdaya Masyarakat**			
409	1. Kelompok Swasdaya Masyarakat Aktif			
410	Gunung Kijang	0	Kelompok	
411	Bintan Timur	0	Kelompok	
412	Bintan Utara	0	Kelompok	
413	Teluk Bintang	0	Kelompok	
414	Tambelan	0	Kelompok	
415	Telok Sebong	0	Kelompok	
416	Toapaya	0	Kelompok	
417	Mantang	0	Kelompok	
418	Bintan Pesisir	0	Kelompok	
419	Seri Kuala Lobam	0	Kelompok	
420	2. Kelompok Swasdaya Masyarakat Tidak Aktif			
421	Gunung Kijang	0	Kelompok	
422	Bintan Timur	0	Kelompok	
423	Bintan Utara	0	Kelompok	
424	Teluk Bintang	0	Kelompok	
425	Tambelan	0	Kelompok	
426	Telok Sebong	0	Kelompok	
427	Toapaya	0	Kelompok	
428	Mantang	0	Kelompok	
429	Bintan Pesisir	0	Kelompok	
430	Seri Kuala Lobam	0	Kelompok	
431	5. Jumlah Lembaga Ketahanan Masyarakat Desa**			
432	1. Lembaga Ketahanan Masyarakat Desa Aktif			
433	Gunung Kijang	0	Lembaga	
434	Bintan Timur	0	Lembaga	
435	Bintan Utara	0	Lembaga	
436	Teluk Bintang	0	Lembaga	
437	Tambelan	0	Lembaga	
438	Telok Sebong	0	Lembaga	

ID	NAMA	NILAI	SATUAN	SUMBER DATA
439	Toapaya	0	Lembaga	
440	Mantang	0	Lembaga	
441	Bintan Pesisir	0	Lembaga	
442	Seri Kuala Lobam	0	Lembaga	
443	2. Lembaga Ketahanan Masyarakat Desa Tidak Aktif			
444	Gunung Kijang	0	Lembaga	
445	Bintan Timur	0	Lembaga	
446	Bintan Utara	0	Lembaga	
447	Teluk Bintan	0	Lembaga	
448	Tambelan	0	Lembaga	
449	Telok Sebong	0	Lembaga	
450	Toapaya	0	Lembaga	
451	Mantang	0	Lembaga	
452	Bintan Pesisir	0	Lembaga	
453	Seri Kuala Lobam	0	Lembaga	
454	6. Jumlah Lembaga Pemberdayaan Masyarakat Desa**			
455	1. Lembaga Pemberdayaan Masyarakat Desa aktif	36	Lembaga	DPMD
456	Gunung Kijang	3	Lembaga	DPMD
457	Bintan Timur	0	Lembaga	
458	Bintan Utara	1	Lembaga	DPMD
459	Teluk Bintan	5	Lembaga	DPMD
460	Tambelan	7	Lembaga	DPMD
461	Telok Sebong	6	Lembaga	DPMD
462	Toapaya	3	Lembaga	DPMD
463	Mantang	4	Lembaga	DPMD
464	Bintan Pesisir	4	Lembaga	DPMD
465	Seri Kuala Lobam	3	Lembaga	DPMD
466	2. Lembaga Pemberdayaan Masyarakat Desa tidak Aktif			
467	Gunung Kijang	0	Lembaga	
468	Bintan Timur	0	Lembaga	
469	Bintan Utara	0	Lembaga	
470	Teluk Bintan	0	Lembaga	
471	Tambelan	0	Lembaga	
472	Telok Sebong	0	Lembaga	
473	Toapaya	0	Lembaga	
474	Mantang	0	Lembaga	
475	Bintan Pesisir	0	Lembaga	
476	Seri Kuala Lobam	0	Lembaga	
477	2. Lembaga Kemasyarakatan Di Kelurahan*			
478	1. Jumlah Karang Taruna**			
479	1. Karang Taruna Aktif	15	Unit	DPMD
480	Gunung Kijang	1	Unit	DPMD
481	Bintan Timur	4	Unit	DPMD
482	Bintan Utara	4	Unit	DPMD
483	Teluk Bintan	1	Unit	DPMD
484	Tambelan	1	Unit	DPMD
485	Telok Sebong	1	Unit	DPMD
486	Toapaya	1	Unit	DPMD

ID	NAMA	NILAI	SATUAN	SUMBER DATA
487	Mantang	0	Unit	
488	Bintan Pesisir	0	Unit	
489	Seri Kuala Lobam	2	Unit	DPMD
490	2. Karang Taruna Tidak Aktif			
491	Gunung Kijang	0	Unit	
492	Bintan Timur	0	Unit	
493	Bintan Utara	0	Unit	
494	Teluk Bintan	0	Unit	
495	Tambelan	0	Unit	
496	Telok Sebong	0	Unit	
497	Toapaya	0	Unit	
498	Mantang	0	Unit	
499	Bintan Pesisir	0	Unit	
500	Seri Kuala Lobam	0	Unit	
501	2. Jumlah Pembinaan Kesejahteraan Keluarga**			
502	1. Pembinaan Kesejahteraan Keluarga Aktif	51	Unit	DPMD
503	Gunung Kijang	4	Unit	DPMD
504	Bintan Timur	4	Unit	DPMD
505	Bintan Utara	5	Unit	DPMD
506	Teluk Bintan	6	Unit	DPMD
507	Tambelan	8	Unit	DPMD
508	Telok Sebong	7	Unit	DPMD
509	Toapaya	4	Unit	DPMD
510	Mantang	4	Unit	DPMD
511	Bintan Pesisir	4	Unit	DPMD
512	Seri Kuala Lobam	5	Unit	DPMD
513	2. Pembinaan Kesejahteraan Keluarga Tidak Aktif			
514	Gunung Kijang	0	Unit	
515	Bintan Timur	0	Unit	
516	Bintan Utara	0	Unit	
517	Teluk Bintan	0	Unit	
518	Tambelan	0	Unit	
519	Telok Sebong	0	Unit	
520	Toapaya	0	Unit	
521	Mantang	0	Unit	
522	Bintan Pesisir	0	Unit	
523	Seri Kuala Lobam	0	Unit	
524	3. Jumlah Lembaga Pemberdayaan Masyarakat**			
525	1. Lembaga Pemberdayaan Masyarakat Aktif	51	Lembaga	DPMD
526	Gunung Kijang	4	Lembaga	DPMD
527	Bintan Timur	4	Lembaga	DPMD
528	Bintan Utara	5	Lembaga	DPMD
529	Teluk Bintan	6	Lembaga	DPMD
530	Tambelan	8	Lembaga	DPMD
531	Telok Sebong	7	Lembaga	DPMD
532	Toapaya	4	Lembaga	DPMD
533	Mantang	4	Lembaga	DPMD
534	Bintan Pesisir	4	Lembaga	DPMD
535	Seri Kuala Lobam	5	Lembaga	DPMD
536	2. Lembaga Pemberdayaan Masyarakat Tidak Aktif			

ID	NAMA	NILAI	SATUAN	SUMBER DATA
537	Gunung Kijang	0	Lembaga	
538	Bintan Timur	0	Lembaga	
539	Bintan Utara	0	Lembaga	
540	Teluk Bintan	0	Lembaga	
541	Tambelan	0	Lembaga	
542	Telok Sebong	0	Lembaga	
543	Toapaya	0	Lembaga	
544	Mantang	0	Lembaga	
545	Bintan Pesisir	0	Lembaga	
546	Seri Kuala Lobam	0	Lembaga	
547	3. Lembaga Adat*			
548	1. Jumlah Lembaga Adat**			
549	1. Lembaga Adat Aktif			
550	Gunung Kijang	0	Lembaga	
551	Bintan Timur	0	Lembaga	
552	Bintan Utara	0	Lembaga	
553	Teluk Bintan	0	Lembaga	
554	Tambelan	0	Lembaga	
555	Telok Sebong	0	Lembaga	
556	Toapaya	0	Lembaga	
557	Mantang	0	Lembaga	
558	Bintan Pesisir	0	Lembaga	
559	Seri Kuala Lobam	0	Lembaga	
560	2. Lembaga Adat Tidak Aktif			
561	Gunung Kijang	0	Lembaga	
562	Bintan Timur	0	Lembaga	
563	Bintan Utara	0	Lembaga	
564	Teluk Bintan	0	Lembaga	
565	Tambelan	0	Lembaga	
566	Telok Sebong	0	Lembaga	
567	Toapaya	0	Lembaga	
568	Mantang	0	Lembaga	
569	Bintan Pesisir	0	Lembaga	
570	Seri Kuala Lobam	0	Lembaga	

Sistem Informasi Pembangunan Daerah

Bidang Urusan : PENGENDALIAN PENDUDUK & KELUARGA BERENCANA

Kabupaten Bintan

Tahun : 2017

NO	NAMA	NILAI	SATUAN	SUMBER DATA
1	I. Pengendalian Penduduk*			
2	1. Rata-Rata Jumlah Anak Per Keluarga**			
3	Gunung Kijang	3,74	Orang	DP3KB
4	Bintan Timur	3,67	Orang	DP3KB
5	Bintan Utara	3,77	Orang	DP3KB
6	Teluk Bintan	3,53	Orang	DP3KB
7	Tambelan	3,57	Orang	DP3KB
8	Telok Sebong	3,62	Orang	DP3KB
9	Toapaya	3,57	Orang	DP3KB
10	Mantang	3,51	Orang	DP3KB
11	Bintan Pesisir	3,73	Orang	DP3KB
12	Seri Kuala Lobam	0	Orang	
13	2. Jumlah Kelahiran** (Org)			
14	Gunung Kijang	291	Orang	DP3KB
15	Bintan Timur	816	Orang	DP3KB
16	Bintan Utara	426	Orang	DP3KB
17	Teluk Bintan	94	Orang	DP3KB
18	Tambelan	82	Orang	DP3KB
19	Telok Sebong	387	Orang	DP3KB
20	Toapaya	224	Orang	DP3KB
21	Mantang	77	Orang	DP3KB
22	Bintan Pesisir	154	Orang	DP3KB
23	Seri Kuala Lobam	486	Orang	DP3KB
24	3. Jumlah Kematian Penduduk** (Org)			
25	Gunung Kijang	0	Orang	
26	Bintan Timur	0	Orang	
27	Bintan Utara	0	Orang	
28	Teluk Bintan	0	Orang	
29	Tambelan	0	Orang	
30	Telok Sebong	0	Orang	
31	Toapaya	0	Orang	
32	Mantang	0	Orang	
33	Bintan Pesisir	0	Orang	
34	Seri Kuala Lobam	0	Orang	
35	4. Jumlah Remaja Wanita Usia 15-19 Thn Yang Melahirkan**			
36	Gunung Kijang	0	Orang	
37	Bintan Timur	0	Orang	
38	Bintan Utara	0	Orang	
39	Teluk Bintan	0	Orang	
40	Tambelan	0	Orang	

NO	NAMA	NILAI	SATUAN	SUMBER DATA
41	Telok Sebong	0	Orang	
42	Toapaya	0	Orang	
43	Mantang	0	Orang	
44	Bintan Pesisir	0	Orang	
45	Seri Kuala Lobam	0	Orang	
46	5. Jumlah Kehamilan Yang Tidak Diinginkan Dari Wanita Usia Subur 15-49 Thn**			
47	Gunung Kijang	0,88	Orang	DP3KB
48	Bintan Timur	0,89	Orang	DP3KB
49	Bintan Utara	0,88	Orang	DP3KB
50	Teluk Bintan	0,9	Orang	DP3KB
51	Tambelan	0,87	Orang	DP3KB
52	Telok Sebong	0,82	Orang	DP3KB
53	Toapaya	0,86	Orang	DP3KB
54	Mantang	0,81	Orang	DP3KB
55	Bintan Pesisir	0,88	Orang	DP3KB
56	Seri Kuala Lobam	0,78	Orang	DP3KB
57	II. Keluarga Berencana			
58	1. Jumlah Pasangan Usia Subur**			
59	1. Jumlah Pasangan Usia Subur Peserta KB**			
60	Gunung Kijang	2987	Pasang	DP3KB
61	Bintan Timur	1378	Pasang	DP3KB
62	Bintan Utara	5895	Pasang	DP3KB
63	Teluk Bintan	2123	Pasang	DP3KB
64	Tambelan	1100	Pasang	DP3KB
65	Telok Sebong	3281	Pasang	DP3KB
66	Toapaya	2236	Pasang	DP3KB
67	Mantang	924	Pasang	DP3KB
68	Bintan Pesisir	1380	Pasang	DP3KB
69	Seri Kuala Lobam	3209	Pasang	DP3KB
70	2. Jumlah Pasangan Usia Subur Belum Mengikuti KB**			
71	Gunung Kijang	1452	Pasang	DP3KB
72	Bintan Timur	177	Pasang	DP3KB
73	Bintan Utara	1856	Pasang	DP3KB
74	Teluk Bintan	850	Pasang	DP3KB
75	Tambelan	162	Pasang	DP3KB
76	Telok Sebong	620	Pasang	DP3KB
77	Toapaya	706	Pasang	DP3KB
78	Mantang	126	Pasang	DP3KB
79	Bintan Pesisir	438	Pasang	DP3KB
80	Seri Kuala Lobam	1636	Pasang	DP3KB
81	2. Peserta KB Berdasarkan Alat/Metode*			
82	1. Suntik KB/Implan**			
83	Gunung Kijang	127	Orang	DP3KB
84	Bintan Timur	352	Orang	DP3KB
85	Bintan Utara	470	Orang	DP3KB
86	Teluk Bintan	36	Orang	DP3KB
87	Tambelan	33	Orang	DP3KB
88	Telok Sebong	134	Orang	DP3KB

NO	NAMA	NILAI	SATUAN	SUMBER DATA
89	Toapaya	81	Orang	DP3KB
90	Mantang	81	Orang	DP3KB
91	Bintan Pesisir	454	Orang	DP3KB
92	Seri Kuala Lobam	155	Orang	DP3KB
93	2. Obat/Pil KB**			
94	Gunung Kijang	57	Orang	DP3KB
95	Bintan Timur	47	Orang	DP3KB
96	Bintan Utara	417	Orang	DP3KB
97	Teluk Bintan	6	Orang	DP3KB
98	Tambelan	8	Orang	DP3KB
99	Telok Sebong	63	Orang	DP3KB
100	Toapaya	35	Orang	DP3KB
101	Mantang	0	Orang	
102	Bintan Pesisir	142	Orang	DP3KB
103	Seri Kuala Lobam	29	Orang	DP3KB
104	3. IUD/Spiral**			
105	Gunung Kijang	13	Orang	DP3KB
106	Bintan Timur	13	Orang	DP3KB
107	Bintan Utara	38	Orang	DP3KB
108	Teluk Bintan	1	Orang	DP3KB
109	Tambelan	1	Orang	DP3KB
110	Telok Sebong	8	Orang	DP3KB
111	Toapaya	6	Orang	DP3KB
112	Mantang	0	Orang	
113	Bintan Pesisir	33	Orang	DP3KB
114	Seri Kuala Lobam	1	Orang	DP3KB
115	4. Susuk**			
116	Gunung Kijang	0	Orang	
117	Bintan Timur	0	Orang	
118	Bintan Utara	0	Orang	
119	Teluk Bintan	0	Orang	
120	Tambelan	0	Orang	
121	Telok Sebong	0	Orang	
122	Toapaya	0	Orang	
123	Mantang	0	Orang	
124	Bintan Pesisir	0	Orang	
125	Seri Kuala Lobam	0	Orang	
126	5. Kondom**			
127	Gunung Kijang	9	Orang	DP3KB
128	Bintan Timur	12	Orang	DP3KB
129	Bintan Utara	229	Orang	DP3KB
130	Teluk Bintan	0	Orang	
131	Tambelan	0	Orang	
132	Telok Sebong	8	Orang	DP3KB
133	Toapaya	2	Orang	DP3KB
134	Mantang	0	Orang	
135	Bintan Pesisir	31	Orang	DP3KB
136	Seri Kuala Lobam	2	Orang	DP3KB
137	6. Vagina Diafragma**			
138	Gunung Kijang	0	Orang	

NO	NAMA	NILAI	SATUAN	SUMBER DATA
139	Bintan Timur	0	Orang	
140	Bintan Utara	0	Orang	
141	Teluk Bintan	0	Orang	
142	Tambelan	0	Orang	
143	Telok Sebong	0	Orang	
144	Toapaya	0	Orang	
145	Mantang	0	Orang	
146	Bintan Pesisir	0	Orang	
147	Seri Kuala Lobam	0	Orang	
148	7. Spermatisida**			
149	Gunung Kijang	0	Orang	
150	Bintan Timur	0	Orang	
151	Bintan Utara	0	Orang	
152	Teluk Bintan	0	Orang	
153	Tambelan	0	Orang	
154	Telok Sebong	0	Orang	
155	Toapaya	0	Orang	
156	Mantang	0	Orang	
157	Bintan Pesisir	0	Orang	
158	Seri Kuala Lobam	0	Orang	
159	8. Vasektomi**			
160	Gunung Kijang	0	Orang	
161	Bintan Timur	0	Orang	
162	Bintan Utara	0	Orang	
163	Teluk Bintan	0	Orang	
164	Tambelan	0	Orang	
165	Telok Sebong	0	Orang	
166	Toapaya	0	Orang	
167	Mantang	0	Orang	
168	Bintan Pesisir	0	Orang	
169	Seri Kuala Lobam	0	Orang	
170	9. Tubektomi**			
171	Gunung Kijang	0	Orang	
172	Bintan Timur	0	Orang	
173	Bintan Utara	0	Orang	
174	Teluk Bintan	0	Orang	
175	Tambelan	0	Orang	
176	Telok Sebong	0	Orang	
177	Toapaya	0	Orang	
178	Mantang	0	Orang	
179	Bintan Pesisir	0	Orang	
180	Seri Kuala Lobam	0	Orang	
181	3. Sarana Dan Prasarana KB*			
182	1. Jumlah Alat Peraga KB**			
183	Gunung Kijang	0	Kit	
184	Bintan Timur	0	Kit	
185	Bintan Utara	0	Kit	
186	Teluk Bintan	0	Kit	
187	Tambelan	0	Kit	
188	Telok Sebong	0	Kit	

NO	NAMA	NILAI	SATUAN	SUMBER DATA
189	Toapaya	0	Kit	
190	Mantang	0	Kit	
191	Bintan Pesisir	0	Kit	
192	Seri Kuala Lobam	0	Kit	
193	2. Jumlah Balai KB**			
194	Gunung Kijang	0	Balai	
195	Bintan Timur	0	Balai	
196	Bintan Utara	0	Balai	
197	Teluk Bintan	0	Balai	
198	Tambelan	0	Balai	
199	Telok Sebong	0	Balai	
200	Toapaya	0	Balai	
201	Mantang	0	Balai	
202	Bintan Pesisir	0	Balai	
203	Seri Kuala Lobam	0	Balai	
204	3. Unit Pelayanan KB*			
205	1. Puskesmas**			
206	2. Puskesmas Pembantu**			
207	3. Klinik KB**			
208	4. Pos Pelayanan Keluarga Berencana Desa**			
209	4. Jumlah Tenaga Klinik KB**			
210	1. Dokter**			
211	Gunung Kijang		Orang	
212	Bintan Timur	1	Orang	DP3KB
213	Bintan Utara		Orang	
214	Teluk Bintan		Orang	
215	Tambelan		Orang	
216	Telok Sebong	1	Orang	DP3KB
217	Toapaya		Orang	
218	Mantang		Orang	
219	Bintan Pesisir	1	Orang	DP3KB
220	Seri Kuala Lobam		Orang	
221	2. Bidan**			
222	Gunung Kijang		Orang	
223	Bintan Timur	1	Orang	DP3KB
224	Bintan Utara		Orang	
225	Teluk Bintan		Orang	
226	Tambelan		Orang	
227	Telok Sebong	1	Orang	DP3KB
228	Toapaya		Orang	
229	Mantang		Orang	
230	Bintan Pesisir	1	Orang	DP3KB
231	Seri Kuala Lobam		Orang	
232	3. Perawat Kesehatan**			
233	Gunung Kijang		Orang	
234	Bintan Timur	1	Orang	DP3KB
235	Bintan Utara		Orang	
236	Teluk Bintan		Orang	
237	Tambelan		Orang	
238	Telok Sebong	1	Orang	DP3KB

NO	NAMA	NILAI	SATUAN	SUMBER DATA
239	Toapaya		Orang	
240	Mantang		Orang	
241	Bintan Pesisir	1	Orang	DP3KB
242	Seri Kuala Lobam		Orang	
243	5. Jumlah Petugas KB**			
244	1. Petugas Lapangan KB**			
245	1. Sudah Mengikuti Pelatihan**	10		DP3KB
246	2. Belum Mengikuti Pelatihan**			
247	2. Penyuluh KB**			
248	1. Sudah Mengikuti Pelatihan**			
249	2. Belum Mengikuti Pelatihan**			
250	6. Jumlah Kelompok Bina Keluarga**			
251	1. Jumlah Kelompok Bina Keluarga Balita**	85	Kelompok	DP3KB
252	Gunung Kijang	6	Kelompok	DP3KB
253	Bintan Timur	10	Kelompok	DP3KB
254	Bintan Utara	21	Kelompok	DP3KB
255	Teluk Bintan	8	Kelompok	DP3KB
256	Tambelan	5	Kelompok	DP3KB
257	Telok Sebong	8	Kelompok	DP3KB
258	Toapaya	16	Kelompok	DP3KB
259	Mantang	3	Kelompok	DP3KB
260	Bintan Pesisir	4	Kelompok	DP3KB
261	Seri Kuala Lobam	4	Kelompok	DP3KB
262	2. Jumlah Kelompok Bina Keluarga Remaja**	25	Kelompok	DP3KB
263	Gunung Kijang	1	Kelompok	DP3KB
264	Bintan Timur	2	Kelompok	DP3KB
265	Bintan Utara	7	Kelompok	DP3KB
266	Teluk Bintan	0	Kelompok	
267	Tambelan	1	Kelompok	DP3KB
268	Telok Sebong	7	Kelompok	DP3KB
269	Toapaya	1	Kelompok	DP3KB
270	Mantang	1	Kelompok	DP3KB
271	Bintan Pesisir	4	Kelompok	DP3KB
272	Seri Kuala Lobam	1	Kelompok	DP3KB
273	3. Jumlah Kelompok Bina Keluarga Lansia**	45	Kelompok	DP3KB
274	Gunung Kijang	2	Kelompok	DP3KB
275	Bintan Timur	3	Kelompok	DP3KB
276	Bintan Utara	13	Kelompok	DP3KB
277	Teluk Bintan	9	Kelompok	DP3KB
278	Tambelan	1	Kelompok	DP3KB
279	Telok Sebong	8	Kelompok	DP3KB
280	Toapaya	2	Kelompok	DP3KB
281	Mantang	2	Kelompok	DP3KB
282	Bintan Pesisir	4	Kelompok	DP3KB
283	Seri Kuala Lobam	1	Kelompok	DP3KB
284	7. Jumlah Institusi Masyarakat Pedesaan**			
285	1. Jumlah Pembantu Pembina Keluarga Berencana Desa**			
286	Gunung Kijang	0	Institusi	
287	Bintan Timur	0	Institusi	

NO	NAMA	NILAI	SATUAN	SUMBER DATA
288	Bintan Utara	0	Institusi	
289	Teluk Bintan	0	Institusi	
290	Tambelan	0	Institusi	
291	Telok Sebong	0	Institusi	
292	Toapaya	0	Institusi	
293	Mantang	0	Institusi	
294	Bintan Pesisir	0	Institusi	
295	Seri Kuala Lobam	0	Institusi	
296	2. Jumlah Sub Pembantu Pembina Keluarga Berencana Desa**			
297	Gunung Kijang	0	Institusi	
298	Bintan Timur	0	Institusi	
299	Bintan Utara	0	Institusi	
300	Teluk Bintan	0	Institusi	
301	Tambelan	0	Institusi	
302	Telok Sebong	0	Institusi	
303	Toapaya	0	Institusi	
304	Mantang	0	Institusi	
305	Bintan Pesisir	0	Institusi	
306	Seri Kuala Lobam	0	Institusi	

Sistem Informasi Pembangunan Daerah

Bidang Urusan : PERHUBUNGAN

Kabupaten Bintan

Tahun : 2017

NO	NAMA	NILAI	SATUAN	SUMBER DATA
1	I. Transportasi Darat*			
2	1. Jumlah Kendaraan Pribadi**			
3	1. Jumlah Kendaraan Roda 4	6.496	Orang	DISHUB
4	2. Jumlah Kendaraan Roda 2	53.543	Orang	DISHUB
5	2. Jumlah Moda Angkutan Barang/Orang**			
6	1. Jumlah Moda Angkutan Barang **			
7	1. Jumlah Truk Barang Umum	505	Unit	DISHUB
8	2. Jumlah Mobil Box	17	Unit	DISHUB
9	3. Jumlah Mobil Peti Kemas	0	Unit	
10	4. Jumlah Mobil Tangki	23	Unit	DISHUB
11	2. Jumlah Jembatan Timbang**			
12	1. Berfungsi	0	Unit	
13	2. Tidak Berfungsi	0	Unit	
14	3. Moda Angkutan Umum**			
15	1. Jumlah Bus	0	Unit	DISHUB
16	2. Jumlah Angkutan Kota	0	Unit	DISHUB
17	3. Jumlah Taksi	19	Unit	DISHUB
18	4. Jumlah Ojek	115	Unit	DISHUB
19	5. Jumlah Bajaj/Kancil	0	Unit	
20	6. Jumlah Bemo	0	Unit	
21	7. Jumlah Becak	0	Unit	
22	8. Jumlah Delman	0	Unit	
23	4. Jumlah Perusahaan Angkutan Umum**			
24	1. Perusahaan Milik Pemerintah	1	Perusahaan	DISHUB
25	2. Perusahaan Milik Swasta	6	Perusahaan	DISHUB
26	5. Jumlah Tempat Pengujian Kendaraan (KIR)	1	Unit	DISHUB
27	6. Jumlah Terminal**			
28	1. Jumlah Terminal Tipe A	0	**	
29	2. Jumlah Terminal Tipe B	0	**	
30	3. Jumlah Terminal Tipe C	1	**	DISHUB
31	7. Penumpang Melalui Terminal Tipe A*			
32	1. Jumlah Penumpang Masuk	0	*	
33	2. Jumlah Penumpang Keluar	0	*	
34	8. Penumpang Melalui Terminal Tipe B*			
35	1. Jumlah Penumpang Masuk	0	*	
36	2. Jumlah Penumpang Keluar	0	*	
37	9. Penumpang Melalui Terminal Tipe C*			
38	1. Jumlah Penumpang Masuk	138	*	DISHUB
39	2. Jumlah Penumpang Keluar	88	*	DISHUB
40	10. Jumlah Moda Angkutan Sungai Danau Dan			
41	1. Jumlah Ferry	4	Unit	DISHUB

42	2. Jumlah Kapal Perintis	0	Unit	
43	3. Jumlah Kapal Komersil	0	Unit	
44	4. Jumlah Perahu/Sampan	0	Unit	
45	5. Jumlah Rakit/Getek	0	Unit	
46	11. Jumlah Dermaga	0	Unit	
47	12. Jumlah Penumpang Melalui Dermaga**			
48	1. Jumlah Penumpang Masuk	0	Orang	
49	2. Jumlah Penumpang Keluar	0	Orang	
50	13. Jumlah Barang Melalui Dermaga**			
51	1. Jumlah Barang Masuk	0	Ton	
52	2. Jumlah Barang Keluar	0	Ton	
53	14. Jumlah Perusahaan Angkutan ASDP**			
54	1. Perusahaan Milik Pemerintah	1	Perusahaan	DISHUB
55	2. Perusahaan Milik Swasta	0	Perusahaan	
56	II. Perkeretaapian*			
57	1. Jumlah Stasiun Kereta Api**			
58	1. Jumlah Stasiun Orang	0	Unit	
59	2. Jumlah Stasiun Barang	0	Unit	
60	3. Jumlah Stasiun Operasional (Depo)	0	Unit	
61	2. Jumlah Barang Menggunakan Angkutan Kereta Api	0		
62	3. Jumlah Penumpang Kereta Api	0		
63	4. Jumlah Perlintasan Sebidang Kereta Api**			
64	1. Jumlah Perlintasan Sebidang Berpalang	0	Lintasan	
65	2. Jumlah Perlintasan Sebidang Tidak Berpalang	0	Lintasan	
66	5. Jumlah Badan Usaha Penunjang Perkeretaapian	0		
67	III. Transportasi Laut*			
68	1. Jumlah Moda Angkutan Laut**			
69	1. Jumlah Kapal Penumpang**			
70	1. Jumlah Kapal Penumpang Regional	0	Unit	
71	2. Jumlah Kapal Penumpang Lokal	0	Unit	
72	2. Jumlah Kapal Barang**			
73	1. Jumlah Kapal Barang Regional	0	Unit	
74	2. Jumlah Kapal Barang Lokal	0	Unit	
75	2. Jumlah Badan Usaha Angkutan Laut**			
76	1. Jumlah Badan Usaha Angkutan Laut Regional	0	Unit	
77	2. Jumlah Badan Usaha Angkutan Laut Lokal	0	Unit	
78	3. Jumlah Terminal Peti Kemas	0		
79	4. Jumlah Perusahaan Angkutan Laut**			
80	1. Perusahaan Milik Pemerintah	0	Perusahaan	
81	2. Perusahaan Milik Swasta	0	Perusahaan	
82	5. Jumlah Penumpang Melalui Pelabuhan Perintis**			
83	1. Jumlah Penumpang Keluar	0	Orang	
84	2. Jumlah Penumpang Masuk	0	Orang	
85	6. Jumlah Penumpang Melalui Pelabuhan Penumpang**			
86	1. Jumlah Penumpang Keluar	0	Orang	
87	2. Jumlah Penumpang Masuk	0	Orang	

88	7. Penumpang/Barang Melalui Pelabuhan Pengumpan**			
89	1. Jumlah Penumpang**			
90	1. Keluar	0	Orang	
91	2. Masuk	0	Orang	
92	2. Jumlah Barang**			
93	1. Keluar	0	Ton	
94	2. Masuk	0	Ton	
95	8. Jumlah Barang Melalui Pelabuhan Peti Kemas**			
96	1. Jumlah Peti Kemas Keluar	0	TEU	
97	2. Jumlah Peti Kemas Masuk	0	TEU	
98	9. Jumlah Barang Melalui Pelabuhan Barang**			
99	1. Jumlah Barang Keluar	0	Ton	
100	2. Jumlah Barang Masuk	0	Ton	
101	10. Jenis Pelabuhan Laut*			
102	1. Jumlah Pelabuhan Perintis	0	Unit	
103	2. Jumlah Pelabuhan Penumpang	0	Unit	
104	3. Jumlah Pelabuhan Pengumpan**			
105	1. Jumlah Pelabuhan Pengumpan Regional	0	Unit	
106	2. Jumlah Pelabuhan Pengumpan Lokal	0	Unit	
107	4. Jumlah Pelabuhan Peti Kemas	0	Unit	
108	5. Jumlah Pelabuhan Barang	0	Unit	
109	IV. Transportasi Udara*			
110	1. Jumlah Bandar Udara**			
111	1. Jumlah Bandar Udara Internasional	0	Unit	
112	2. Jumlah Bandar Udara Domestik	0	Unit	
113	3. Jumlah Pelabuhan Udara Perintis	0	Unit	
114	2. Jumlah Landasan Helikopter (Helipad)	0		
115	3. Jumlah Penumpang Angkutan Udara	0		
116	4. Jumlah Barang Menggunakan Angkutan Udara	0		
117	5. Jumlah Perusahaan Angkutan Udara**			
118	1. Perusahaan Milik Pemerintah	0	Perusahaan	
119	2. Perusahaan Milik Swasta	0	Perusahaan	

Sistem Informasi Pembangunan Daerah

Bidang Urusan : KOMUNIKASI DAN INFORMATIKA

Kabupaten Bintan

Tahun : 2017

NO	NAMA	NILAI	SATUAN	SUMBER DATA
1	I. Telekomunikasi*			
2	1. Layanan Telepon Seluler*			
3	1. Jumlah Desa Terlayani**			
4	Gunung Kijang	0	Desa	
5	Bintan Timur	0	Desa	
6	Bintan Utara	0	Desa	
7	Teluk Bintan	0	Desa	
8	Tambelan	0	Desa	
9	Telok Sebong	0	Desa	
10	Toapaya	0	Desa	
11	Mantang	0	Desa	
12	Bintan Pesisir	0	Desa	
13	Seri Kuala Lobam	0	Desa	
14	2. Jumlah Desa Belum Terlanyani**			
15	Gunung Kijang	0	Desa	
16	Bintan Timur	0	Desa	
17	Bintan Utara	0	Desa	
18	Teluk Bintan	0	Desa	
19	Tambelan	0	Desa	
20	Telok Sebong	0	Desa	
21	Toapaya	0	Desa	
22	Mantang	0	Desa	
23	Bintan Pesisir	0	Desa	
24	Seri Kuala Lobam	0	Desa	
25	3. Jumlah BTS**			
26	Gunung Kijang	0	Unit	
27	Bintan Timur	0	Unit	
28	Bintan Utara	0	Unit	
29	Teluk Bintan	0	Unit	
30	Tambelan	0	Unit	
31	Telok Sebong	0	Unit	
32	Toapaya	0	Unit	
33	Mantang	0	Unit	
34	Bintan Pesisir	0	Unit	
35	Seri Kuala Lobam	0	Unit	
36	4. Jumlah Provider**			
37	Gunung Kijang	0	Provider	
38	Bintan Timur	0	Provider	
39	Bintan Utara	0	Provider	
40	Teluk Bintan	0	Provider	
41	Tambelan	0	Provider	
42	Telok Sebong	0	Provider	
43	Toapaya	0	Provider	
44	Mantang	0	Provider	

NO	NAMA	NILAI	SATUAN	SUMBER DATA
45	Bintan Pesisir	0	Provider	
46	Seri Kuala Lobam	0	Provider	
47	2. Layanan Telepon Kabel*			
48	1. Jumlah Jaringan Telepon Tersedia**			
49	Gunung Kijang	0	SS	
50	Bintan Timur	0	SS	
51	Bintan Utara	0	SS	
52	Teluk Bintan	0	SS	
53	Tambelan	0	SS	
54	Telok Sebong	0	SS	
55	Toapaya	0	SS	
56	Mantang	0	SS	
57	Bintan Pesisir	0	SS	
58	Seri Kuala Lobam	0	SS	
59	2. Jumlah Jaringan Terpasang**			
60	1. Jumlah Sambungan Rumah Tangga**	0	SS	
61	2. Jumlah Sambungan Perkantoran**	0	SS	
62	3. Jumlah Sambungan Swasta/Dunia Usaha**	0	SS	
63	4. Jumlah Telepon Umum Koin**	0	SS	
64	5. Jumlah Telepon Umum Kartu**	0	SS	
65	6. Jumlah Warung Telepon**	0	SS	
66	3. Layanan Internet*			
67	1. Jumlah Desa Terlayani			
68	Gunung Kijang	0	Desa	
69	Bintan Timur	0	Desa	
70	Bintan Utara	0	Desa	
71	Teluk Bintan	0	Desa	
72	Tambelan	0	Desa	
73	Telok Sebong	0	Desa	
74	Toapaya	0	Desa	
75	Mantang	0	Desa	
76	Bintan Pesisir	0	Desa	
77	Seri Kuala Lobam	0	Desa	
78	2. Jumlah Desa Belum Terlanyani			
79	Gunung Kijang	0	Desa	
80	Bintan Timur	0	Desa	
81	Bintan Utara	0	Desa	
82	Teluk Bintan	0	Desa	
83	Tambelan	0	Desa	
84	Telok Sebong	0	Desa	
85	Toapaya	0	Desa	
86	Mantang	0	Desa	
87	Bintan Pesisir	0	Desa	
88	Seri Kuala Lobam	0	Desa	
89	II. Pos*			
90	1. Jumlah Kantor Pos**			
91	Gunung Kijang	0	Desa	
92	Bintan Timur	0	Desa	
93	Bintan Utara	0	Desa	
94	Teluk Bintan	0	Desa	

NO	NAMA	NILAI	SATUAN	SUMBER DATA
95	Tambelan	0	Desa	
96	Telok Sebong	0	Desa	
97	Toapaya	0	Desa	
98	Mantang	0	Desa	
99	Bintan Pesisir	0	Desa	
100	Seri Kuala Lobam	0	Desa	
101	2. Jumlah Kantor Pos Pembantu**			
102	Gunung Kijang	0	Desa	
103	Bintan Timur	0	Desa	
104	Bintan Utara	0	Desa	
105	Teluk Bintan	0	Desa	
106	Tambelan	0	Desa	
107	Telok Sebong	0	Desa	
108	Toapaya	0	Desa	
109	Mantang	0	Desa	
110	Bintan Pesisir	0	Desa	
111	Seri Kuala Lobam	0	Desa	
112	3. Jumlah Desa Terlayani Pos Keliling**			
113	Gunung Kijang	0	Desa	
114	Bintan Timur	0	Desa	
115	Bintan Utara	0	Desa	
116	Teluk Bintan	0	Desa	
117	Tambelan	0	Desa	
118	Telok Sebong	0	Desa	
119	Toapaya	0	Desa	
120	Mantang	0	Desa	
121	Bintan Pesisir	0	Desa	
122	Seri Kuala Lobam	0	Desa	
123	III. Layanan Media Elektronik*			
124	1. Radio*			
125	1. Jumlah Stasiun Radio**			
126	1. Jumlah Stasiun Radio Pemerintah	0	Stasiun	
127	2. Jumlah Stasiun Radio Swasta	0	Stasiun	
128	2. Cakupan Layanan*			
129	1. Jumlah Kecamatan Terlayani	0	*	
130	2. Jumlah Kecamatan Belum Terlayani	0	*	
131	2. Televisi*			
132	1. Jumlah Stasiun Televisi**			
133	1. Jumlah Stasiun Televisi Pemerintah	0	Stasiun	
134	2. Jumlah Stasiun Televisi Swasta	0	Stasiun	
135	2. Cakupan Layanan*			
136	1. Jumlah Kecamatan Terlayani	0	*	
137	2. Jumlah Kecamatan Belum Terlayani	0	*	
138	IV. Media Cetak*			
139	1. Surat Kabar Nasional*			
140	1. Jumlah Kecamatan Terlayani			
141	2. Jumlah Kecamatan Belum Terlayani			
142	2. Surat Kabar Lokal*			
143	1. Jumlah Kecamatan Terlayani			
144	2. Jumlah Kecamatan Belum Terlayani			

Sistem Informasi Pembangunan Daerah

Bidang Urusan : KOPERASI, USAHA KECIL DAN MENENGAH

Kabupaten Bintan

Tahun : 2017

NO	NAMA	NILAI	SATUAN	SUMBER DATA
1	I. UMKM Perbidang Usaha			
2	1. Jumlah UMKM Bidang Kuliner*			
3	1. Jumlah Usaha Mikro **	591	Usaha	DKUPP
4	Gunung Kijang	45	Usaha	DKUPP
5	Bintan Timur	216	Usaha	DKUPP
6	Bintan Utara	56	Usaha	DKUPP
7	Teluk Bintan	36	Usaha	DKUPP
8	Tambelan	27	Usaha	DKUPP
9	Telok Sebong	40	Usaha	DKUPP
10	Toapaya	51	Usaha	DKUPP
11	Mantang	34	Usaha	DKUPP
12	Bintan Pesisir	31	Usaha	DKUPP
13	Seri Kuala Lobam	55	Usaha	DKUPP
14	2. Jumlah Usaha Kecil **	358	Usaha	DKUPP
15	Gunung Kijang	39	Usaha	DKUPP
16	Bintan Timur	90	Usaha	DKUPP
17	Bintan Utara	42	Usaha	DKUPP
18	Teluk Bintan	20	Usaha	DKUPP
19	Tambelan	20	Usaha	DKUPP
20	Telok Sebong	33	Usaha	DKUPP
21	Toapaya	41	Usaha	DKUPP
22	Mantang	20	Usaha	DKUPP
23	Bintan Pesisir	13	Usaha	DKUPP
24	Seri Kuala Lobam	40	Usaha	DKUPP
25	3. Jumlah Usaha Menengah **			
26	Gunung Kijang	0	Usaha	
27	Bintan Timur	0	Usaha	
28	Bintan Utara	0	Usaha	
29	Teluk Bintan	0	Usaha	
30	Tambelan	0	Usaha	
31	Telok Sebong	0	Usaha	
32	Toapaya	0	Usaha	
33	Mantang	0	Usaha	
34	Bintan Pesisir	0	Usaha	
35	Seri Kuala Lobam	0	Usaha	
36	2. Jumlah UMKM Bidang Fashion*			
37	1. Jumlah Usaha Mikro **			
38	Gunung Kijang	0	Usaha	
39	Bintan Timur	0	Usaha	
40	Bintan Utara	0	Usaha	
41	Teluk Bintan	0	Usaha	

NO	NAMA	NILAI	SATUAN	SUMBER DATA
42	Tambelan	0	Usaha	
43	Telok Sebong	0	Usaha	
44	Toapaya	0	Usaha	
45	Mantang	0	Usaha	
46	Bintan Pesisir	0	Usaha	
47	Seri Kuala Lobam	0	Usaha	
48	2. Jumlah Usaha Kecil **			
49	Gunung Kijang	0	Usaha	
50	Bintan Timur	0	Usaha	
51	Bintan Utara	0	Usaha	
52	Teluk Bintan	0	Usaha	
53	Tambelan	0	Usaha	
54	Telok Sebong	0	Usaha	
55	Toapaya	0	Usaha	
56	Mantang	0	Usaha	
57	Bintan Pesisir	0	Usaha	
58	Seri Kuala Lobam	0	Usaha	
59	3. Jumlah Usaha Menengah **			
60	Gunung Kijang	0	Usaha	
61	Bintan Timur	0	Usaha	
62	Bintan Utara	0	Usaha	
63	Teluk Bintan	0	Usaha	
64	Tambelan	0	Usaha	
65	Telok Sebong	0	Usaha	
66	Toapaya	0	Usaha	
67	Mantang	0	Usaha	
68	Bintan Pesisir	0	Usaha	
69	Seri Kuala Lobam	0	Usaha	
70	3. Jumlah UMKM Bidang Pendidikan*			
71	1. Jumlah Usaha Mikro **			
72	Gunung Kijang	0	Usaha	
73	Bintan Timur	0	Usaha	
74	Bintan Utara	0	Usaha	
75	Teluk Bintan	0	Usaha	
76	Tambelan	0	Usaha	
77	Telok Sebong	0	Usaha	
78	Toapaya	0	Usaha	
79	Mantang	0	Usaha	
80	Bintan Pesisir	0	Usaha	
81	Seri Kuala Lobam	0	Usaha	
82	2. Jumlah Usaha Kecil **			
83	Gunung Kijang	0	Usaha	
84	Bintan Timur	0	Usaha	
85	Bintan Utara	0	Usaha	
86	Teluk Bintan	0	Usaha	
87	Tambelan	0	Usaha	
88	Telok Sebong	0	Usaha	
89	Toapaya	0	Usaha	
90	Mantang	0	Usaha	
91	Bintan Pesisir	0	Usaha	

NO	NAMA	NILAI	SATUAN	SUMBER DATA
92	Seri Kuala Lobam	0	Usaha	
93	3. Jumlah Usaha Menengah **			
94	Gunung Kijang	0	Usaha	
95	Bintan Timur	0	Usaha	
96	Bintan Utara	0	Usaha	
97	Teluk Bintan	0	Usaha	
98	Tambelan	0	Usaha	
99	Telok Sebong	0	Usaha	
100	Toapaya	0	Usaha	
101	Mantang	0	Usaha	
102	Bintan Pesisir	0	Usaha	
103	Seri Kuala Lobam	0	Usaha	
104	4. ?Jumlah UMKM Bidang Otomotif*			
105	1. Jumlah Usaha Mikro **	262	Usaha	DKUPP
106	Gunung Kijang	35	Usaha	DKUPP
107	Bintan Timur	42	Usaha	DKUPP
108	Bintan Utara	39	Usaha	DKUPP
109	Teluk Bintan	24	Usaha	DKUPP
110	Tambelan	20	Usaha	DKUPP
111	Telok Sebong	38	Usaha	DKUPP
112	Toapaya	24	Usaha	DKUPP
113	Mantang	3	Usaha	DKUPP
114	Bintan Pesisir	5	Usaha	DKUPP
115	Seri Kuala Lobam	32	Usaha	DKUPP
116	2. Jumlah Usaha Kecil **			
117	Gunung Kijang	0	Usaha	
118	Bintan Timur	0	Usaha	
119	Bintan Utara	0	Usaha	
120	Teluk Bintan	0	Usaha	
121	Tambelan	0	Usaha	
122	Telok Sebong	0	Usaha	
123	Toapaya	0	Usaha	
124	Mantang	0	Usaha	
125	Bintan Pesisir	0	Usaha	
126	Seri Kuala Lobam	0	Usaha	
127	3. Jumlah Usaha Menengah **			
128	Gunung Kijang	0	Usaha	
129	Bintan Timur	0	Usaha	
130	Bintan Utara	0	Usaha	
131	Teluk Bintan	0	Usaha	
132	Tambelan	0	Usaha	
133	Telok Sebong	0	Usaha	
134	Toapaya	0	Usaha	
135	Mantang	0	Usaha	
136	Bintan Pesisir	0	Usaha	
137	Seri Kuala Lobam	0	Usaha	
138	5. ?Jumlah UMKM Bidang Agrobisnis*			
139	1. Jumlah Usaha Mikro **	190	Usaha	DKUPP
140	Gunung Kijang	43	Usaha	DKUPP
141	Bintan Timur	34	Usaha	DKUPP

NO	NAMA	NILAI	SATUAN	SUMBER DATA
142	Bintan Utara	27	Usaha	DKUPP
143	Teluk Bintan	12	Usaha	DKUPP
144	Tambelan	0	Usaha	
145	Telok Sebong	13	Usaha	DKUPP
146	Toapaya	20	Usaha	DKUPP
147	Mantang	4	Usaha	DKUPP
148	Bintan Pesisir	3	Usaha	DKUPP
149	Seri Kuala Lobam	34	Usaha	DKUPP
150	2. Jumlah Usaha Kecil **			
151	Gunung Kijang	0	Usaha	
152	Bintan Timur	0	Usaha	
153	Bintan Utara	0	Usaha	
154	Teluk Bintan	0	Usaha	
155	Tambelan	0	Usaha	
156	Telok Sebong	0	Usaha	
157	Toapaya	0	Usaha	
158	Mantang	0	Usaha	
159	Bintan Pesisir	0	Usaha	
160	Seri Kuala Lobam	0	Usaha	
161	3. Jumlah Usaha Menengah **			
162	Gunung Kijang	0	Usaha	
163	Bintan Timur	0	Usaha	
164	Bintan Utara	0	Usaha	
165	Teluk Bintan	0	Usaha	
166	Tambelan	0	Usaha	
167	Telok Sebong	0	Usaha	
168	Toapaya	0	Usaha	
169	Mantang	0	Usaha	
170	Bintan Pesisir	0	Usaha	
171	Seri Kuala Lobam	0	Usaha	
172	6. Jumlah UMKM Bidang Teknologi Internet*			
173	1. Jumlah Usaha Mikro **	80	Usaha	DKUPP
174	Gunung Kijang	14	Usaha	DKUPP
175	Bintan Timur	25	Usaha	DKUPP
176	Bintan Utara	21	Usaha	DKUPP
177	Teluk Bintan	3	Usaha	DKUPP
178	Tambelan	0	Usaha	
179	Telok Sebong	6	Usaha	DKUPP
180	Toapaya	1	Usaha	DKUPP
181	Mantang	0	Usaha	
182	Bintan Pesisir	0	Usaha	
183	Seri Kuala Lobam	10	Usaha	DKUPP
184	2. Jumlah Usaha Kecil **			
185	Gunung Kijang	0	Usaha	
186	Bintan Timur	0	Usaha	
187	Bintan Utara	0	Usaha	
188	Teluk Bintan	0	Usaha	
189	Tambelan	0	Usaha	
190	Telok Sebong	0	Usaha	
191	Toapaya	0	Usaha	

NO	NAMA	NILAI	SATUAN	SUMBER DATA
192	Mantang	0	Usaha	
193	Bintan Pesisir	0	Usaha	
194	Seri Kuala Lobam	0	Usaha	
195	3. Jumlah Usaha Menengah **			
196	Gunung Kijang	0	Usaha	
197	Bintan Timur	0	Usaha	
198	Bintan Utara	0	Usaha	
199	Teluk Bintan	0	Usaha	
200	Tambelan	0	Usaha	
201	Telok Sebong	0	Usaha	
202	Toapaya	0	Usaha	
203	Mantang	0	Usaha	
204	Bintan Pesisir	0	Usaha	
205	Seri Kuala Lobam	0	Usaha	
206	7. Jumlah UMKM Bidang Lainnya*			
207	1. Jumlah Usaha Mikro **			
208	Gunung Kijang	0	Usaha	
209	Bintan Timur	0	Usaha	
210	Bintan Utara	0	Usaha	
211	Teluk Bintan	0	Usaha	
212	Tambelan	0	Usaha	
213	Telok Sebong	0	Usaha	
214	Toapaya	0	Usaha	
215	Mantang	0	Usaha	
216	Bintan Pesisir	0	Usaha	
217	Seri Kuala Lobam	0	Usaha	
218	2. Jumlah Usaha Kecil **			
219	Gunung Kijang	0	Usaha	
220	Bintan Timur	0	Usaha	
221	Bintan Utara	0	Usaha	
222	Teluk Bintan	0	Usaha	
223	Tambelan	0	Usaha	
224	Telok Sebong	0	Usaha	
225	Toapaya	0	Usaha	
226	Mantang	0	Usaha	
227	Bintan Pesisir	0	Usaha	
228	Seri Kuala Lobam	0	Usaha	
229	3. Jumlah Usaha Menengah **			
230	Gunung Kijang	0	Usaha	
231	Bintan Timur	0	Usaha	
232	Bintan Utara	0	Usaha	
233	Teluk Bintan	0	Usaha	
234	Tambelan	0	Usaha	
235	Telok Sebong	0	Usaha	
236	Toapaya	0	Usaha	
237	Mantang	0	Usaha	
238	Bintan Pesisir	0	Usaha	
239	Seri Kuala Lobam	0	Usaha	
240	II. Koperasi*			
241	1. Jumlah Koperasi Produksi**			

NO	NAMA	NILAI	SATUAN	SUMBER DATA
242	1. Jumlah Dibantu Pemerintah **			
243	1. Jumlah Koperasi Aktif	4	Unit	DKUPP
244	Gunung Kijang	1	Unit	DKUPP
245	Bintan Timur	2	Unit	DKUPP
246	Bintan Utara	0	Unit	
247	Teluk Bintan	0	Unit	
248	Tambelan	0	Unit	
249	Telok Sebong	1	Unit	DKUPP
250	Toapaya	0	Unit	
251	Mantang	0	Unit	
252	Bintan Pesisir	0	Unit	
253	Seri Kuala Lobam	0	Unit	
254	2. Jumlah Koperasi Tidak Aktif			
255	Gunung Kijang	0	Unit	
256	Bintan Timur	0	Unit	
257	Bintan Utara	0	Unit	
258	Teluk Bintan	0	Unit	
259	Tambelan	0	Unit	
260	Telok Sebong	0	Unit	
261	Toapaya	0	Unit	
262	Mantang	0	Unit	
263	Bintan Pesisir	0	Unit	
264	Seri Kuala Lobam	0	Unit	
265	2. Jumlah Kepemilikan Mandiri **			
266	1. Jumlah Koperasi Aktif	5	Unit	DKUPP
267	Gunung Kijang	0	Unit	
268	Bintan Timur	1	Unit	DKUPP
269	Bintan Utara	1	Unit	DKUPP
270	Teluk Bintan	0	Unit	
271	Tambelan	0	Unit	
272	Telok Sebong	0	Unit	
273	Toapaya	1	Unit	DKUPP
274	Mantang	1	Unit	DKUPP
275	Bintan Pesisir	0	Unit	
276	Seri Kuala Lobam	1	Unit	DKUPP
277	2. Jumlah Koperasi Tidak Aktif			
278	Gunung Kijang	0	Unit	
279	Bintan Timur	0	Unit	
280	Bintan Utara	0	Unit	
281	Teluk Bintan	0	Unit	
282	Tambelan	0	Unit	
283	Telok Sebong	0	Unit	
284	Toapaya	0	Unit	
285	Mantang	0	Unit	
286	Bintan Pesisir	0	Unit	
287	Seri Kuala Lobam	0	Unit	
288	2. Jumlah Koperasi Konsumsi**			
289	1. Jumlah Dibantu Pemerintah **			
290	1. Jumlah Koperasi Aktif	2	Unit	DKUPP
291	Gunung Kijang	1	Unit	DKUPP

NO	NAMA	NILAI	SATUAN	SUMBER DATA
292	Bintan Timur	0	Unit	
293	Bintan Utara	0	Unit	
294	Teluk Bintan	0	Unit	
295	Tambelan	0	Unit	
296	Telok Sebong	1	Unit	DKUPP
297	Toapaya	0	Unit	
298	Mantang	0	Unit	
299	Bintan Pesisir	0	Unit	
300	Seri Kuala Lobam	0	Unit	
301	2. Jumlah Koperasi Tidak Aktif			
302	Gunung Kijang	0	Unit	
303	Bintan Timur	0	Unit	
304	Bintan Utara	0	Unit	
305	Teluk Bintan	0	Unit	
306	Tambelan	0	Unit	
307	Telok Sebong	0	Unit	
308	Toapaya	0	Unit	
309	Mantang	0	Unit	
310	Bintan Pesisir	0	Unit	
311	Seri Kuala Lobam	0	Unit	
312	2. Jumlah Kepemilikan Mandiri**			
313	1. Jumlah Koperasi Aktif	2	Unit	DKUPP
314	Gunung Kijang	0	Unit	
315	Bintan Timur	0	Unit	
316	Bintan Utara	1	Unit	DKUPP
317	Teluk Bintan	0	Unit	
318	Tambelan	0	Unit	
319	Telok Sebong	0	Unit	
320	Toapaya	0	Unit	
321	Mantang	0	Unit	
322	Bintan Pesisir	0	Unit	
323	Seri Kuala Lobam	1	Unit	DKUPP
324	2. Jumlah Koperasi Tidak Aktif			
325	Gunung Kijang	0	Unit	
326	Bintan Timur	0	Unit	
327	Bintan Utara	0	Unit	
328	Teluk Bintan	0	Unit	
329	Tambelan	0	Unit	
330	Telok Sebong	0	Unit	
331	Toapaya	0	Unit	
332	Mantang	0	Unit	
333	Bintan Pesisir	0	Unit	
334	Seri Kuala Lobam	0	Unit	
335	3. Jumlah Koperasi Simpan Pinjam**			
336	1. Jumlah Dibantu Pemerintah **			
337	1. Jumlah Koperasi Aktif	18	Unit	DKUPP
338	Gunung Kijang	2	Unit	DKUPP
339	Bintan Timur	7	Unit	DKUPP
340	Bintan Utara	2	Unit	DKUPP
341	Teluk Bintan	1	Unit	DKUPP

NO	NAMA	NILAI	SATUAN	SUMBER DATA
342	Tambelan	0	Unit	
343	Telok Sebong	0	Unit	
344	Toapaya	3	Unit	DKUPP
345	Mantang	0	Unit	
346	Bintan Pesisir	1	Unit	DKUPP
347	Seri Kuala Lobam	2	Unit	DKUPP
348	2. Jumlah Koperasi Tidak Aktif	3	Unit	DKUPP
349	Gunung Kijang	0	Unit	
350	Bintan Timur	2	Unit	DKUPP
351	Bintan Utara	1	Unit	DKUPP
352	Teluk Bintan	0	Unit	
353	Tambelan	0	Unit	
354	Telok Sebong	0	Unit	
355	Toapaya	0	Unit	
356	Mantang	0	Unit	
357	Bintan Pesisir	0	Unit	
358	Seri Kuala Lobam	0	Unit	
359	2. ?Jumlah Kepemilikan Mandiri **			
360	1. Jumlah Koperasi Aktif	72	Unit	DKUPP
361	Gunung Kijang	4	Unit	DKUPP
362	Bintan Timur	25	Unit	DKUPP
363	Bintan Utara	12	Unit	DKUPP
364	Teluk Bintan	5	Unit	DKUPP
365	Tambelan	2	Unit	DKUPP
366	Telok Sebong	11	Unit	DKUPP
367	Toapaya	3	Unit	DKUPP
368	Mantang	1	Unit	DKUPP
369	Bintan Pesisir	1	Unit	DKUPP
370	Seri Kuala Lobam	8	Unit	DKUPP
371	2. Jumlah Koperasi Tidak Aktif			
372	Gunung Kijang	7	Unit	DKUPP
373	Bintan Timur	18	Unit	DKUPP
374	Bintan Utara	17	Unit	DKUPP
375	Teluk Bintan	2	Unit	DKUPP
376	Tambelan	4	Unit	DKUPP
377	Telok Sebong	9	Unit	DKUPP
378	Toapaya	6	Unit	DKUPP
379	Mantang	1	Unit	DKUPP
380	Bintan Pesisir	0	Unit	
381	Seri Kuala Lobam	6	Unit	DKUPP
382	4. Jumlah Koperasi Serba Usaha**			
383	1. Jumlah Dibantu Pemerintah **			
384	1. Jumlah Koperasi Aktif	3	Unit	DKUPP
385	Gunung Kijang	0	Unit	
386	Bintan Timur	2	Unit	DKUPP
387	Bintan Utara	0	Unit	
388	Teluk Bintan	0	Unit	
389	Tambelan	0	Unit	
390	Telok Sebong	1	Unit	DKUPP
391	Toapaya	0	Unit	

NO	NAMA	NILAI	SATUAN	SUMBER DATA
392	Mantang	0	Unit	
393	Bintan Pesisir	0	Unit	
394	Seri Kuala Lobam	0	Unit	
395	2. Jumlah Koperasi Tidak Aktif			
396	Gunung Kijang	0	Unit	
397	Bintan Timur	0	Unit	
398	Bintan Utara	0	Unit	
399	Teluk Bintan	0	Unit	
400	Tambelan	0	Unit	
401	Telok Sebong	0	Unit	
402	Toapaya	0	Unit	
403	Mantang	0	Unit	
404	Bintan Pesisir	0	Unit	
405	Seri Kuala Lobam	0	Unit	
406	2. Jumlah Kepemilikan Mandiri **			
407	1. Jumlah Koperasi Aktif	12	Unit	DKUPP
408	Gunung Kijang	2	Unit	DKUPP
409	Bintan Timur	3	Unit	DKUPP
410	Bintan Utara	2	Unit	DKUPP
411	Teluk Bintan	1	Unit	DKUPP
412	Tambelan	2	Unit	DKUPP
413	Telok Sebong	0	Unit	
414	Toapaya	2	Unit	DKUPP
415	Mantang	0	Unit	
416	Bintan Pesisir	0	Unit	
417	Seri Kuala Lobam	0	Unit	
418	2. Jumlah Koperasi Tidak Aktif	25	Unit	DKUPP
419	Gunung Kijang	2	Unit	DKUPP
420	Bintan Timur	9	Unit	DKUPP
421	Bintan Utara	6	Unit	DKUPP
422	Teluk Bintan	2	Unit	DKUPP
423	Tambelan	2	Unit	DKUPP
424	Telok Sebong	4	Unit	DKUPP
425	Toapaya	0	Unit	
426	Mantang	0	Unit	
427	Bintan Pesisir	0	Unit	
428	Seri Kuala Lobam	0	Unit	
429	III. Perbankan*			
430	1. Bank Umum Pemerintah**			
431	1. Jumlah Kantor Pusat	0	Unit	
432	2. Jumlah Kantor	5	Unit	BPPPD
433	3. Jumlah Cabang Pembantu	2	Unit	BPPPD
434	4. Jumlah Kantor Kas	9	Unit	BPPPD
435	2. Bank Pembangunan Daerah**			
436	1. Jumlah Kantor Pusat	0	Unit	
437	2. Jumlah Kantor	0	Unit	
438	3. Jumlah Cabang Pembantu	1	Unit	BPPPD
439	4. Jumlah Kantor Kas	1	Unit	BPPPD
440	3. Bank Swasta Nasional**			
441	1. Jumlah Kantor Pusat	0	Unit	

NO	NAMA	NILAI	SATUAN	SUMBER DATA
442	2. Jumlah Kantor	0	Unit	
443	3. Jumlah Cabang Pembantu	2	Unit	BPPPD
444	4. Jumlah Kantor Kas	0	Unit	
445	4. Bank Asing Dan Campuran**			
446	1. Jumlah Kantor Pusat	0	Unit	
447	2. Jumlah Kantor	0	Unit	
448	3. Jumlah Cabang Pembantu	1	Unit	BPPPD
449	4. Jumlah Kantor Kas	0	Unit	
450	5. Bank Perkreditan Rakyat**			
451	1. Jumlah Kantor Pusat	0	Unit	
452	2. Jumlah Kantor	0	Unit	
453	3. Jumlah Cabang Pembantu	1	Unit	BPPPD
454	4. Jumlah Kantor Kas	1	Unit	BPPPD

Sistem Informasi Pembangunan Daerah

Bidang Urusan : PENANAMAN MODAL

Kabupaten Bintan

Tahun : 2017

NO	NAMA	NILAI	SATUAN	SUMBER DATA
1	1. Jumlah Penanaman Modal Asing**			
2	1. Jumlah Nilai Investasi**			
3	1. Jumlah Nilai Investasi Sektor Primer**			
4	1. Tanaman Pangan & Perkebunan / Food Crops & Plantation	0	Rp Juta	
5	2. Peternakan / Livestock	0	Rp Juta	
6	3. Kehutanan / Forestry	0	Rp Juta	
7	4. Perikanan / Fishery	0	Rp Juta	
8	5. Pertambangan / Mining	0	Rp Juta	
9	2. Jumlah Nilai Investasi Sektor Sekunder**			
10	1. Industri Makanan / Food Industry	9.640.200	Rp Juta	DPMPTSPK
11	2. Industri Tekstil / Textile Industry	0	Rp Juta	
12	3. Ind. Barang Dari Kulit & Alas Kaki / Leather Goods & Footwear Industry	18.404	Rp Juta	DPMPTSPK
13	4. Industri Kayu / Wood Industry	22.154.000	Rp Juta	DPMPTSPK
14	5. Ind. Kertas Dan Percetakan/Paper And Printing Industry	957.817	Rp Juta	DPMPTSPK
15	6. Ind. Kimia Dan Farmasi / Chemical And Pharmaceutical Industry	0	Rp Juta	
16	7. Ind. Karet Dan Plastik / Rubber And Plastic Industry	16.526.166	Rp Juta	DPMPTSPK
17	8. Ind. Mineral Non Logam / Non Metallic Mineral Industry	1.200.000	Rp Juta	DPMPTSPK
18	9. Ind. Logam, Mesin & Elektronik / Metal, Machinery & Electronic Industry	125.884.483	Rp Juta	DPMPTSPK
19	10. Ind. Instru. Kedokteran, Presisi & Optik & Jam/Medical Preci. & Optical Instru, Watches & Clock Industry	5.793.615	Rp Juta	DPMPTSPK
20	11. Ind. Kendaraan Bermotor & Alat Transportasi Lain/Motor Vehicles & Other Transport Equip. Industry	3.251.413	Rp Juta	DPMPTSPK
21	12. Industri Lainnya / Other Industry	0	Rp Juta	
22	3. Jumlah Nilai Investasi Sektor Tersier**			
23	1. Listrik, Gas Dan Air / Electricity, Gas & Water Supply	0	Rp Juta	
24	2. Konstruksi / Construction	0	Rp Juta	
25	3. Perdagangan & Reparasi / Trade & Repair	107.985.914	Rp Juta	DPMPTSPK
26	4. Hotel & Restoran / Hotel & Restaurant	297.852.815	Rp Juta	DPMPTSPK

NO	NAMA	NILAI	SATUAN	SUMBER DATA
27	5. Transportasi, Gudang & Komunikasi/Transport, Storage & Communication	0	Rp Juta	
28	6. Perumahan, Kawasan Ind & Perkantoran/Real Estate, Ind. Estate &	0	Rp Juta	
29	7. Jasa Lainnya / Other Services	119.689.236	Rp Juta	DPMPTSPTK
30	2. Jumlah Unit Usaha			
31	1. Jumlah Nilai Investasi Sektor Primer**			
32	1. Tanaman Pangan & Perkebunan / Food Crops & Plantation	0	Perusahaan	
33	2. Peternakan / Livestock	0	Perusahaan	
34	3. Kehutanan / Forestry	0	Perusahaan	
35	4. Perikanan / Fishery	0	Perusahaan	
36	5. Pertambangan / Mining	0	Perusahaan	
37	2. Jumlah Nilai Investasi Sektor Sekunder**			
38	1. Industri Makanan / Food Industry	3	Perusahaan	DPMPTSPTK
39	2. Industri Tekstil / Textile Industry	0	Perusahaan	
40	3. Ind. Barang Dari Kulit & Alas Kaki / Leather Goods & Footwear Industry	1	Perusahaan	DPMPTSPTK
41	4. Industri Kayu / Wood Industry	1	Perusahaan	DPMPTSPTK
42	5. Ind. Kertas Dan Percetakan/Paper And Printing Industry	1	Perusahaan	DPMPTSPTK
43	6. Ind. Kimia Dan Farmasi / Chemical And Pharmaceutical Industry	0	Perusahaan	
44	7. Ind. Karet Dan Plastik / Rubber And Plastic Industry	3	Perusahaan	DPMPTSPTK
45	8. Ind. Mineral Non Logam / Non Metallic Mineral Industry	1	Perusahaan	DPMPTSPTK
46	9. Ind. Logam, Mesin & Elektronik / Metal, Machinery & Electronic Industry	13	Perusahaan	DPMPTSPTK
47	10. Ind. Instru. Kedokteran, Presisi & Optik & Jam/Medical Preci. & Optical Instru, Watches & Clock Industry	1	Perusahaan	DPMPTSPTK
48	11. Ind. Kendaraan Bermotor & Alat Transportasi Lain/Motor Vehicles & Other Transport Equip. Industry	4	Perusahaan	DPMPTSPTK
49	12. Industri Lainnya / Other Industry	0	Perusahaan	
50	3. Jumlah Nilai Investasi Sektor Tersier**			
51	1. Listrik, Gas Dan Air / Electricity, Gas & Water Supply	0	Perusahaan	
52	2. Konstruksi / Construction	0	Perusahaan	
53	3. Perdagangan & Reparasi / Trade & Repair	3	Perusahaan	DPMPTSPTK
54	4. Hotel & Restoran / Hotel & Restaurant	17	Perusahaan	DPMPTSPTK
55	5. Transportasi, Gudang & Komunikasi/Transport, Storage & Communication	0	Perusahaan	

NO	NAMA	NILAI	SATUAN	SUMBER DATA
56	6. Perumahan, Kawasan Ind & Perkantoran/Real Estate, Ind. Estate &	0	Perusahaan	
57	7. Jasa Lainnya / Other Services	9	Perusahaan	DPMPTSPTK
58	II. Jumlah Penanaman Modal Dalam Negeri**			
59	1. Jumlah Nilai Investasi**			
60	1. Jumlah Nilai Investasi Sektor Primer**			
61	1. Tanaman Pangan & Perkebunan / Food Crops & Plantation	0	Rp Juta	
62	2. Peternakan / Livestock	0	Rp Juta	
63	3. Kehutanan / Forestry	0	Rp Juta	
64	4. Perikanan / Fishery	0	Rp Juta	
65	5. Pertambangan / Mining	0	Rp Juta	
66	2. Jumlah Nilai Investasi Sektor Sekunder**			
67	1. Industri Makanan / Food Industry	62.000.000	Rp Juta	DPMPTSPTK
68	2. Industri Tekstil / Textile Industry	0	Rp Juta	
69	3. Ind. Barang Dari Kulit & Alas Kaki / Leather Goods & Footwear Industry	0	Rp Juta	
70	4. Industri Kayu / Wood Industry	0	Rp Juta	
71	5. Ind. Kertas Dan Percetakan/Paper And Printing Industry	0	Rp Juta	
72	6. Ind. Kimia Dan Farmasi / Chemical And Pharmaceutical Industry	0	Rp Juta	
73	7. Ind. Karet Dan Plastik / Rubber And Plastic Industry	371.882.473.685	Rp Juta	DPMPTSPTK
74	8. Ind. Mineral Non Logam / Non Metallic Mineral Industry	0	Rp Juta	
75	9. Ind. Logam, Mesin & Elektronik / Metal, Machinery & Electronic Industry	2.750.000.000	Rp Juta	DPMPTSPTK
76	10. Ind. Instru. Kedokteran, Presisi & Optik & Jam/Medical Preci. & Optical Instru, Watches & Clock Industry	0	Rp Juta	
77	11. Ind. Kendaraan Bermotor & Alat Transportasi Lain/Motor Vehicles & Other Transport Equip. Industry	8.000.000.000	Rp Juta	DPMPTSPTK
78	12. Industri Lainnya / Other Industry	0	Rp Juta	
79	3. Jumlah Nilai Investasi Sektor Tersier**			
80	1. Listrik, Gas Dan Air / Electricity, Gas & Water Supply	0	Rp Juta	
81	2. Konstruksi / Construction	0	Rp Juta	
82	3. Perdagangan & Reparasi / Trade & Repair	0	Rp Juta	
83	4. Hotel & Restoran / Hotel & Restaurant	0	Rp Juta	
84	5. Transportasi, Gudang & Komunikasi/Transport, Storage & Communication	0	Rp Juta	
85	6. Perumahan, Kawasan Ind & Perkantoran/Real Estate, Ind. Estate &	0	Rp Juta	

NO	NAMA	NILAI	SATUAN	SUMBER DATA
86	7. Jasa Lainnya / Other Services	79.402.507.500	Rp Juta	DPMPTSPK
87	2. Jumlah Unit Usaha**			
88	1. Jumlah Nilai Investasi Sektor Primer**			
89	1. Tanaman Pangan & Perkebunan / Food Crops & Plantation	0	Perusahaan	
90	2. Peternakan / Livestock	0	Perusahaan	
91	3. Kehutanan / Forestry	0	Perusahaan	
92	4. Perikanan / Fishery	0	Perusahaan	
93	5. Pertambangan / Mining	0	Perusahaan	
94	2. Jumlah Nilai Investasi Sektor Sekunder**			
95	1. Industri Makanan / Food Industry	0	Perusahaan	
96	2. Industri Tekstil / Textile Industry	0	Perusahaan	
97	3. Ind. Barang Dari Kulit & Alas Kaki / Leather Goods & Footwear Industry	0	Perusahaan	
98	4. Industri Kayu / Wood Industry	0	Perusahaan	
99	5. Ind. Kertas Dan Percetakan/Paper And Printing Industry	0	Perusahaan	
100	6. Ind. Kimia Dan Farmasi / Chemical And Pharmaceutical Industry	0	Perusahaan	
101	7. Ind. Karet Dan Plastik / Rubber And Plastic Industry	0	Perusahaan	
102	8. Ind. Mineral Non Logam / Non Metallic Mineral Industry	0	Perusahaan	
103	9. Ind. Logam, Mesin & Elektronik / Metal, Machinery & Electronic Industry	0	Perusahaan	
104	10. Ind. Instru. Kedokteran, Presisi & Optik & Jam/Medical Preci. & Optical Instru, Watches & Clock Industry	0	Perusahaan	
105	11. Ind. Kendaraan Bermotor & Alat Transportasi Lain/Motor Vehicles & Other Transport Equip. Industry	0	Perusahaan	
106	12. Industri Lainnya / Other Industry	0	Perusahaan	
107	3. Jumlah Nilai Investasi Sektor Tersier**			
108	1. Listrik, Gas Dan Air / Electricity, Gas & Water Supply	0	Perusahaan	
109	2. Konstruksi / Construction	0	Perusahaan	
110	3. Perdagangan & Reparasi / Trade & Repair	0	Perusahaan	
111	4. Hotel & Restoran / Hotel & Restaurant	0	Perusahaan	
112	5. Transportasi, Gudang & Komunikasi/Transport, Storage & Communication	0	Perusahaan	
113	6. Perumahan, Kawasan Ind & Perkantoran/Real Estate, Ind. Estate &	0	Perusahaan	
114	7. Jasa Lainnya / Other Services	0	Perusahaan	
115	III. Jumlah Penanaman Modal Non PMA/PMDN**			
116	1. Jumlah Nilai Investasi**			

NO	NAMA	NILAI	SATUAN	SUMBER DATA
117	1. Jumlah Nilai Investasi Sektor Primer**			
118	1. Tanaman Pangan & Perkebunan / Food Crops & Plantation	0	Rp Juta	
119	2. Peternakan / Livestock	0	Rp Juta	
120	3. Kehutanan / Forestry	0	Rp Juta	
121	4. Perikanan / Fishery	0	Rp Juta	
122	5. Pertambangan / Mining	0	Rp Juta	
123	2. Jumlah Nilai Investasi Sektor Sekunder**			
124	1. Industri Makanan / Food Industry	0	Rp Juta	
125	2. Industri Tekstil / Textile Industry	0	Rp Juta	
126	3. Ind. Barang Dari Kulit & Alas Kaki / Leather Goods & Footwear Industry	0	Rp Juta	
127	4. Industri Kayu / Wood Industry	0	Rp Juta	
128	5. Ind. Kertas Dan Percetakan/Paper And Printing Industry	0	Rp Juta	
129	6. Ind. Kimia Dan Farmasi / Chemical And Pharmaceutical Industry	0	Rp Juta	
130	7. Ind. Karet Dan Plastik / Rubber And Plastic Industry	0	Rp Juta	
131	8. Ind. Mineral Non Logam / Non Metallic Mineral Industry	0	Rp Juta	
132	9. Ind. Logam, Mesin & Elektronik / Metal, Machinery & Electronic Industry	0	Rp Juta	
133	10. Ind. Instru. Kedokteran, Presisi & Optik & Jam/Medical Preci. & Optical Instru, Watches & Clock Industry	0	Rp Juta	
134	11. Ind. Kendaraan Bermotor & Alat Transportasi Lain/Motor Vehicles & Other Transport Equip. Industry	0	Rp Juta	
135	12. Industri Lainnya / Other Industry	0	Rp Juta	
136	3. Jumlah Nilai Investasi Sektor Tersier**			
137	1. Listrik, Gas Dan Air / Electricity, Gas & Water Supply	0	Rp Juta	
138	2. Konstruksi / Construction	0	Rp Juta	
139	3. Perdagangan & Reparasi / Trade & Repair	0	Rp Juta	
140	4. Hotel & Restoran / Hotel & Restaurant	0	Rp Juta	
141	5. Transportasi, Gudang & Komunikasi/Transport, Storage & Communication	0	Rp Juta	
142	6. Perumahan, Kawasan Ind & Perkantoran/Real Estate, Ind. Estate &	0	Rp Juta	
143	7. Jasa Lainnya / Other Services	0	Rp Juta	

Sistem Informasi Pembangunan Daerah

Bidang Urusan : KEPEMUDAAN DAN OLAHRAGA

Kabupaten Bintan

Tahun : 2017

NO	NAMA	NILAI	SATUAN	SUMBER DATA
1	I. Kepemudaan*			
2	1. Jumlah Pemuda Usia 16-30 Tahun**			
3	1. Jumlah Laki-Laki**			
4	Kecamatan			
5	2. Jumlah Perempuan**			
6	Kecamatan			
7	2. Struktur Pemuda Berdasarkan Pendidikan*			
8	1. Jumlah Tidak Bersekolah**			
9	1. Jumlah Laki-Laki**			
10	Kecamatan			
11	2. Jumlah Perempuan**			
12	Kecamatan			
13	2. Jumlah Tidak Tamat SD**			
14	1. Jumlah Laki-Laki**			
15	Kecamatan			
16	2. Jumlah Perempuan**			
17	Kecamatan			
18	3. Jumlah Tamat SD**			
19	1. Jumlah Laki-Laki**			
20	Kecamatan			
21	2. Jumlah Perempuan**			
22	Kecamatan			
23	4. Jumlah Tidak Tamat SMP**			
24	1. Jumlah Laki-Laki**			
25	Kecamatan			
26	2. Jumlah Perempuan**			
27	Kecamatan			
28	5. Jumlah Tamat SMP**			
29	1. Jumlah Laki-Laki**			
30	Kecamatan			
31	2. Jumlah Perempuan**			
32	Kecamatan			
33	6. Jumlah Tidak Tamat SMA**			
34	1. Jumlah Laki-Laki**			
35	Kecamatan			
36	2. Jumlah Perempuan**			
37	Kecamatan			
38	7. Jumlah Tamat SMA**			
39	1. Jumlah Laki-Laki**			
40	Kecamatan			
41	2. Jumlah Perempuan**			

NO	NAMA	NILAI	SATUAN	SUMBER DATA
42	Kecamatan			
43	8. Jumlah Tamat Perguruan Tinggi**			
44	1. Jumlah Laki-Laki**			
45	Kecamatan			
46	2. Jumlah Perempuan**			
47	Kecamatan			
48	3. Jenis Dan Jumlah Organisasi Kepemudaan*			
49	1. Organisasi Bidang Politik*			
50	Kecamatan			
51	2. Organisasi Bidang Olahraga*			
52	Kecamatan			
53	3. Organisasi Bidang Ekonomi*			
54	Kecamatan			
55	4. Organisasi Bidang Sosial*			
56	Kecamatan			
57	II. Olahraga*			
58	1. Prasarana Olahraga*			
59	1. Jumlah Lapangan Bola Voli**			
60	Kecamatan			
61	2. Jumlah Lapangan Bola Basket**			
62	Kecamatan			
63	3. Jumlah Lapangan Tennis**			
64	Kecamatan			
65	4. Jumlah Lapangan Futsal**			
66	Kecamatan			
67	5. Jumlah Stadion Sepak Bola**			
68	1. Tipe A			
69	2. Tipe B			
70	3. Tipe C			
71	6. Jumlah Stadion Atletik**			
72	1. Tipe A			
73	2. Tipe B			
74	3. Tipe C			
75	7. Jumlah Lapangan Bulu Tangkis**			
76	1. Desa			
77	2. Kota			
78	8. Jumlah Gedung Olahraga**			
79	1. Tipe A			
80	2. Tipe B			
81	3. Tipe C			
82	9. Jumlah Kolam Renang	0	Unit	
83	10. Jumlah Sasana Tinju/Beladiri	0	Unit	
84	11. Jumlah Velodrome	0	Unit	
85	12. Jumlah Arena Bowling	0	Unit	
86	13. Jumlah Rumah Billiard**			
87	Kecamatan			
88	14. Jumlah Lapangan Olahraga Terbuka**			
89	Kecamatan			
90	2. Kondisi Prasarana Olahraga*			
91	1. Jumlah Lapangan Bola Voli**			

NO	NAMA	NILAI	SATUAN	SUMBER DATA
92	1. Baik			
93	2. Kurang Baik			
94	2. Jumlah Lapangan Bola Basket**			
95	1. Baik			
96	2. Kurang Baik			
97	3. Jumlah Lapangan Tenis**			
98	1. Baik			
99	2. Kurang Baik			
100	4. Jumlah Stadion Bola Tipe A**			
101	1. Baik			
102	2. Kurang Baik			
103	5. Jumlah Stadion Bola Tipe B**			
104	1. Baik			
105	2. Kurang Baik			
106	6. Jumlah Stadion Bola Tipe C**			
107	1. Baik			
108	2. Kurang Baik			
109	7. Jumlah Stadion Atletik Tipe A**			
110	1. Baik			
111	2. Kurang Baik			
112	8. Jumlah Stadion Atletik Tipe B**			
113	1. Baik			
114	2. Kurang Baik			
115	9. Jumlah Stadion Atletik Tipe C**			
116	1. Baik			
117	2. Kurang Baik			
118	10. Jumlah Lapangan Bulu Tangkis**			
119	1. Baik			
120	2. Kurang Baik			
121	11. Jumlah Gedung Olahraga Tipe A**			
122	1. Baik			
123	2. Kurang Baik			
124	12. Jumlah Gedung Olahraga Tipe B**			
125	1. Baik			
126	2. Kurang Baik			
127	13. Jumlah Gedung Olahraga Tipe C**			
128	1. Baik			
129	2. Kurang Baik			
130	14. Jumlah Kolam Renang**			
131	1. Baik			
132	2. Kurang Baik			
133	15. Jumlah Sasana Tinju/Beladiri**			
134	1. Baik			
135	2. Kurang Baik			
136	16. Jumlah Velodrome**			
137	1. Baik			
138	2. Kurang Baik			
139	17. Jumlah Arena Bowling**			
140	1. Baik			
141	2. Kurang Baik			

NO	NAMA	NILAI	SATUAN	SUMBER DATA
142	18. Jumlah Rumah Billiard**			
143	1. Baik			
144	2. Kurang Baik			
145	3. Klub Olahraga*			
146	1. Jumlah Klub Olahraga**			
147	1. Bola Voli			
148	2. Bola Basket			
149	3. Sepakbola			
150	4. Futsal			
151	5. Sepak Takraw			
152	6. Tennis			
153	7. Tennis Meja			
154	8. Bulu Tangkis			
155	9. Billiard			
156	10. Bowling			
157	11. Renang			
158	12. Tinju/Beladiri			
159	13. Sepeda			
160	14. Binaraga			
161	15. Panahan			
162	16. Olahraga Lainnya			

Sistem Informasi Pembangunan Daerah

Bidang Urusan : KEBUDAYAAN

Kabupaten Bintan

Tahun : 2017

NO	NAMA	NILAI	SATUAN	SUMBER DATA
1	I. Sarana Dan Prasarana Seni Dan Budaya*			
2	1. Jumlah Sanggar Kesenian	19	Organisasi	DISBUDPORA
3	2. Jumlah Gedung Kesenian	4	Unit	DISBUDPORA
4	3. Jumlah Museum	3	Unit	DISBUDPORA
5	4. Jumlah Pusat Kebudayaan/Taman Budaya	3	Unit	DISBUDPORA
6	II. Pegiat Seni Dan Budaya*			
7	1. Seni Rupa*			
8	1. Jumlah Kelompok Seni Lukis	5	Kelompok	DISBUDPORA
9	2. Jumlah Kelompok Seni Kriya/Kerajinan Tangan	26	Kelompok	DISBUDPORA
10	3. Jumlah Kelompok Seni Patung	6	Kelompok	DISBUDPORA
11	4. Jumlah Kelompok Seni Dekorasi	8	Kelompok	DISBUDPORA
12	5. Jumlah Kelompok Seni Reklame	0	Kelompok	
13	2. Seni Tari/Gerak*			
14	1. Tari Klasik*			
15	1. Jumlah Kelompok	2	Kelompok	DISBUDPORA
16	2. Jumlah Anggota Tari Klasik	15	Orang	DISBUDPORA
17	2. Tari Kreasi Baru*			
18	1. Jumlah Kelompok	5	Kelompok	DISBUDPORA
19	2. Jumlah Anggota Tari Klasik	62	Orang	DISBUDPORA
20	3. Tari Tradisional*			
21	1. Jumlah Kelompok	6	Kelompok	DISBUDPORA
22	2. Jumlah Anggota Tari Klasik	131	Orang	DISBUDPORA
23	4. Tari Modern*			
24	1. Jumlah Kelompok	6	Kelompok	DISBUDPORA
25	2. Jumlah Anggota Tari Klasik	38	Orang	DISBUDPORA
26	3. Seni Suara/Vocal*			
27	1. Jumlah Kelompok Seni Suara/Vocal	4	Kelompok	DISBUDPORA
28	2. Jumlah Anggota Seni Suara/Vocal	46	Orang	DISBUDPORA
29	4. Seni Musik Tradisional*			
30	1. Jumlah Kelompok Seni Musik Tradisional	4	Kelompok	DISBUDPORA
31	2. Jumlah Anggota Seni Musik Tradisional	40	Orang	DISBUDPORA
32	5. Seni Sastra*			
33	1. Jumlah Kelompok Seni Sastra	0	Kelompok	
34	2. Jumlah Anggota Seni Sastra	0	Orang	
35	6. Seni Teater/Drama*			
36	1. Jumlah Kelompok Seni Teater/Drama	0	Kelompok	
37	2. Jumlah Anggota Seni Teater/Drama	0	Orang	
38	7. Pagelaran/Pameran Seni Budaya*			
39	1. Pagelaran Seni Budaya*			
40	1. Jumlah Pagelaran	3	Kali	DISBUDPORA
41	2. Jumlah Pengunjung	530	Orang	DISBUDPORA
42	2. Pameran Seni Budaya*			

NO	NAMA	NILAI	SATUAN	SUMBER DATA
43	1. Jumlah Pagelaran	2	Kali	DISBUDPORA
44	2. Jumlah Pengunjung	30	Orang	DISBUDPORA
45	III. Cagar Budaya*			
46	1. Jenis Cagar Budaya*			
47	1. Jumlah Benda Cagar Budaya**			
48	1. Milik Pemerintah Daerah	0	Unit	
49	2. Milik Swasta	0	Unit	
50	3. Jumlah Pengunjung	0	Unit	
51	2. Jumlah Bangunan Cagar Budaya**			
52	1. Milik Pemerintah Daerah	0	Unit	
53	2. Milik Swasta	0	Unit	
54	3. Jumlah Pengunjung	0	Unit	
55	3. Jumlah Struktur Cagar Budaya**			
56	1. Milik Pemerintah Daerah	0	Unit	
57	2. Milik Swasta	0	Unit	
58	3. Jumlah Pengunjung	0	Unit	
59	4. Jumlah Situs Cagar Budaya**			
60	1. Milik Pemerintah Daerah	3	Unit	DISBUDPORA
61	2. Milik Swasta	0	Unit	
62	3. Jumlah Pengunjung	150	Unit	DISBUDPORA
63	2. Penetapan Cagar Budaya*			
64	1. Jumlah Cagar Budaya Milik Pemerintah Daerah**			
65	1. Sudah Ditetapkan	3	Unit	DISBUDPORA
66	2. Belum Ditetapkan	0	Unit	
67	2. Jumlah Cagar Budaya Milik Swasta**			
68	1. Sudah Ditetapkan	0	Unit	
69	2. Belum Ditetapkan	0	Unit	
70	3. Pelestarian Cagar Budaya *			
71	1. Pemerintah Daerah**			
72	1. Jumlah Dipugar	3	Unit	DISBUDPORA
73	2. Jumlah Belum Dipugar	0	Unit	
74	2. Swasta**			
75	1. Jumlah Dipugar	0	Unit	
76	2. Jumlah Belum Dipugar	0	Unit	
77	4. Pemanfaatan Cagar Budaya*			
78	1. Pemerintah Daerah**			
79	1. Jumlah Dipugar	3	Unit	DISBUDPORA
80	2. Jumlah Belum Dipugar	0	Unit	
81	2. Swasta**			
82	1. Jumlah Dipugar	0	Unit	
83	2. Jumlah Belum Dipugar	0	Unit	
84	IV. Permuseuman*			
85	1. Kepemilikan Museum*			
86	1. Jumlah Museum Milik Pemerintah Daerah**			
87	1. Jumlah Museum Sudah Registrasi	3	Unit	DISBUDPORA
88	2. Jumlah Museum Belum Registrasi	0	Unit	
89	2. Jumlah Museum Milik Swasta**			
90	1. Jumlah Museum Sudah Registrasi	0	Unit	
91	2. Jumlah Museum Belum Registrasi	0	Unit	
92	2. Jumlah Pengunjung Museum	1650	Orang	DISBUDPORA

Sistem Informasi Pembangunan Daerah

Bidang Urusan : PERPUSTAKAAN

Kabupaten Bintan

Tahun : 2017

NO	NAMA	NILAI	SATUAN	SUMBER DATA
1	I. Jenis Perpustakaan*			
2	1. Jumlah Perpustakaan Nasional	0	Unit	DPAD
3	2. Jumlah Perpustakaan Umum**	69	Unit	DPAD
4	1. Jumlah Perpustakaan Umum Provinsi	0	Unit	
5	2. Jumlah Perpustakaan Umum Kabupaten/Kota	1	Unit	DPAD
6	3. Jumlah Perpustakaan Umum Kecamatan	0	Unit	
7	4. Jumlah Perpustakaan Umum Desa/ Kelurahan	51	Unit	DPAD
8	5. Jumlah Perpustakaan Umum Bacaan Masyarakat	14	Unit	DPAD
9	6. Jumlah Perpustakaan Keliling	3	Unit	DPAD
10	3. Jumlah Perpustakaan Sekolah**	118	Unit	DPAD
11	1. Jumlah Perpustakaan Taman Kanak-Kanak	0	Unit	
12	2. Jumlah Perpustakaan Sd/Sederajat	63	Unit	DPAD
13	3. Jumlah Perpustakaan Sltp/Sederajat	37	Unit	DPAD
14	4. Jumlah Perpustakaan Sltu/Sederajat	18	Unit	DPAD
15	4. Jumlah Perpustakaan Perguruan Tinggi	0		
16	5. Jumlah Perpustakaan Khusus**	0	Unit	
17	1. Jumlah Perpustakaan Departemen Dan Lembaga Negara Non Departemen	0	Unit	
18	2. Jumlah Perpustakaan Bank	0	Unit	
19	3. Jumlah Perpustakaan Surat Kabar Dan Majalah	0	Unit	
20	4. Jumlah Perpustakaan Industry Dan Badan Komersial	0	Unit	
21	5. Jumlah Perpustakaan Lembaga Penelitian Dan Ilmiah	0	Unit	
22	6. Jumlah Perpustakaan Militer	0	Unit	
23	6. Jumlah Perpustakaan Online/Digital**	0	Unit	
24	1. Jumlah Perpustakaan Nasional	0	Unit	
25	2. Jumlah Perpustakaan Umum	0	Unit	
26	3. Jumlah Perpustakaan Sekolah	0	Unit	
27	4. Jumlah Perpustakaan Perguruan Tinggi	0	Unit	
28	5. Jumlah Perpustakaan Khusus	0	Unit	
29	7. Judul Buku**			
30	1. Perpustakaan Nasional	0	Judul	
31	2. Perpustakaan Umum**			
32	1. Perpustakaan Umum Provinsi	0	Judul	
33	2. Perpustakaan Umum Kabupaten/Kota	2.792	Judul	DPAD
34	3. Perpustakaan Umum Kecamatan	0	Judul	

NO	NAMA	NILAI	SATUAN	SUMBER DATA
35	4. Perpustakaan Umum Desa/ Kelurahan	7.706	Judul	DPAD
36	5. Perpustakaan Umum Bacaan Masyarakat	7.815	Judul	DPAD
37	6. Perpustakaan Keliling	4.406	Judul	DPAD
38	3. Perpustakaan Sekolah**			
39	1. Perpustakaan Taman Kanak-Kanak	0	Judul	
40	2. Perpustakaan Sd/Sederajat	4.602	Judul	DPAD
41	3. Perpustakaan Sltip/Sederajat	6.813	Judul	DPAD
42	4. Perpustakaan Slta/Sederajat	2.510	Judul	DPAD
43	4. Perpustakaan Perguruan Tinggi			
44	5. Perpustakaan Khusus**	0	Judul	
45	1. Perpustakaan Departemen Dan Lembaga Neg	0	Judul	
46	2. Perpustakaan Bank	0	Judul	
47	3. Perpustakaan Surat Kabar Dan Majalah	0	Judul	
48	4. Perpustakaan Industry Dan Badan Komersial	0	Judul	
49	5. Perpustakaan Lembaga Penelitian Dan Ilmiah	0	Judul	
50	6. Perpustakaan Militer	0	Judul	
51	6. Perpustakaan Online/Digital**	0	Judul	
52	1. Perpustakaan Nasional	0	Judul	
53	2. Perpustakaan Umum	0	Judul	
54	3. Perpustakaan Sekolah	0	Judul	
55	4. Perpustakaan Perguruan Tinggi	0	Judul	
56	5. Perpustakaan Khusus	0	Judul	
57	8. Pustakawan Dan Tenaga Teknis Perpustakaan*			
58	1. Perpustakaan Nasional**			
59	1. Jumlah Pustakawan	0	Orang	
60	2. Jumlah Tenaga Teknis Perpustakaan	0	Orang	
61	2. Perpustakaan Umum**			
62	1. Jumlah Pustakawan	0	Orang	
63	2. Jumlah Tenaga Teknis Perpustakaan	0	Orang	
64	3. Perpustakaan Perguruan Tinggi**			
65	1. Jumlah Pustakawan	0	Orang	
66	2. Jumlah Tenaga Teknis Perpustakaan	0	Orang	
67	9. Jumlah Perpustakaan Memenuhi Standar**	0	Unit	
68	1. Jumlah Perpustakaan Nasional	0	Unit	
69	2. Jumlah Perpustakaan Umum	0	Unit	
70	3. Jumlah Perpustakaan Sekolah	0	Unit	
71	4. Jumlah Perpustakaan Perguruan Tinggi	0	Unit	
72	5. Jumlah Perpustakaan Khusus	0	Unit	
73	10. Jumlah Pemustaka Ke Perpustakaan**	0	Orang	
74	1. Jumlah Pemustaka Ke Perpustakaan ke Perpustakaan Nasional	0	Orang	
75	2. Jumlah Pemustaka Ke Perpustakaan Umum**	0	Orang	
76	1. Jumlah Pemustaka Ke Perpustakaan Umum Provinsi	0	Orang	
77	2. Jumlah Pemustaka Ke Perpustakaan Umum Kota	0	Orang	

NO	NAMA	NILAI	SATUAN	SUMBER DATA
78	3. Jumlah Pemustaka Ke Perpustakaan Umum Kabupaten	0	Orang	
79	4. Jumlah Pemustaka Ke Perpustakaan Umum Kecamatan	0	Orang	
80	5. Jumlah Pemustaka Ke Perpustakaan Umum Desa/ Kelurahan	0	Orang	
81	3. Jumlah Pemustaka Ke Perpustakaan Sekolah**	3.736	Orang	DPAD
82	1. Jumlah Pemustaka Ke Perpustakaan Taman Kanak-Kanak	0	Orang	
83	2. Jumlah Pemustaka Ke Perpustakaan Sd/Sederajat	0	Orang	
84	3. Jumlah Pemustaka Ke Perpustakaan Sltip/Sederajat	3.419	Orang	DPAD
85	4. Jumlah Pemustaka Ke Perpustakaan Slti/Sederajat	317	Orang	DPAD
86	4. Jumlah Pemustaka Ke Perpustakaan Perguruan Tinggi	0	Orang	
87	5. Jumlah Pemustaka Ke Perpustakaan Khusus**	0	Orang	
88	1. Jumlah Pemustaka Ke Perpustakaan Departemen Dan Lembaga Negara Non Departemen	0	Orang	
89	2. Jumlah Pemustaka Ke Perpustakaan Bank	0	Orang	
90	3. Jumlah Pemustaka Ke Perpustakaan Surat Kabar Dan Majalah	0	Orang	
91	4. Jumlah Pemustaka Ke Perpustakaan Industry Dan Badan Komersial	0	Orang	
92	5. Jumlah Pemustaka Ke Perpustakaan Lembaga Penelitian Dan Ilmiah	0	Orang	
93	6. Jumlah Pemustaka Ke Perpustakaan Militer	0	Orang	
94	11. Jumlah Anggota Perpustakaan**	1213	Orang	DPAD
95	1. Jumlah Anggota Perpustakaan Nasional	0	Orang	
96	2. Jumlah Anggota Perpustakaan Umum**	1213	Orang	DPAD
97	1. Jumlah Anggota Perpustakaan Umum Provinsi	0	Orang	
98	2. Jumlah Anggota Perpustakaan Umum Kota	0	Orang	
99	3. Jumlah Anggota Perpustakaan Umum Kabupaten	1213	Orang	DPAD
100	4. Jumlah Anggota Perpustakaan Umum Kecamatan	0	Orang	
101	5. Jumlah Anggota Perpustakaan Umum Desa/ Kelurahan	0	Orang	
102	6. Jumlah Anggota Perpustakaan Umum Bacaan Masyarakat	0	Orang	
103	7. Jumlah Anggota Perpustakaan Keliling	0	Orang	
104	3. Jumlah Anggota Perpustakaan Sekolah**	0	Orang	

NO	NAMA	NILAI	SATUAN	SUMBER DATA
105	1. Jumlah Anggota Perpustakaan Taman Kanak-Kanak	0	Orang	
106	2. Jumlah Anggota Perpustakaan Sd/Sederajat	0	Orang	
107	3. Jumlah Anggota Perpustakaan Sltp/Sederajat	0	Orang	
108	4. Jumlah Anggota Perpustakaan Slta/Sederajat	0	Orang	
109	4. Jumlah Anggota Perpustakaan Perguruan Tinggi	0	Orang	
110	5. Jumlah Anggota Perpustakaan Khusus**	0	Orang	
111	1. Jumlah Anggota Perpustakaan Departemen Dan Lembaga Negara Non Departemen	0	Orang	
112	2. Jumlah Anggota Perpustakaan Bank	0	Orang	
113	3. Jumlah Anggota Perpustakaan Surat Kabar Dan Majalah	0	Orang	
114	4. Jumlah Anggota Perpustakaan Industry Dan Badan Komersial	0	Orang	
115	5. Jumlah Anggota Perpustakaan Lembaga Penelitian Dan Ilmiah	0	Orang	
116	6. Jumlah Anggota Perpustakaan Militer	0	Orang	

Sistem Informasi Pembangunan Daerah

Bidang Urusan : KEARSIPAN

Kabupaten Bintan

Tahun : 2017

NO	NAMA	NILAI	SATUAN	SUMBER_DATA
1	I. Kearsipan*			
2	1. Sumber Daya Manusia Pengelola Kearsipan*			
3	1. Pengelola Kearsipan Pada Perangkat Daerah*			
4	1. Jumlah Tenaga Arsiparis**			DPAD
5	1. Jumlah Tenaga Arsiparis Tingkat Ahli	0	Orang	DPAD
6	2. Jumlah Tenaga Arsiparis Tingkat Terampil	1	Orang	DPAD
7	2. Jumlah Tenaga Teknis Pengelola Kearsipan	38	Orang	DPAD
8	2. Pengelola Kearsipan Pada BUMD*			DPAD
9	1. Jumlah Tenaga Arsiparis**			DPAD
10	1. Jumlah Tenaga Arsiparis Tingkat Ahli	0	Orang	DPAD
11	2. Jumlah Tenaga Arsiparis Tingkat Terampil	0	Orang	DPAD
12	2. Jumlah Tenaga Teknis Pengelola Kearsipan	0	Orang	DPAD
13	2. Bimbingan Teknis Kepada Pengelola Arsip Dinamis*			DPAD
14	1. Jumlah Perangkat Daerah Mendapatkan Bimbingan	38	Unit	DPAD
15	2. Jumlah BUMD Mendapatkan Bimbingan	0	Unit	DPAD
16	3. Supervisi Kepada Pengelola Arsip Dinamis*			DPAD
17	1. Jumlah Perangkat Daerah Mendapatkan Supervisi	0	Unit	DPAD
18	2. Jumlah BUMD Mendapatkan Supervisi	38	Unit	DPAD
19	4. Lembaga Kearsipan Terakreditasi*			DPAD
20	1. Jumlah Lembaga Kearsipan	0	Unit	DPAD
21	2. Jumlah Unit Kearsipan	0	Unit	DPAD
22	3. Jumlah Lembaga Penyelenggara Jasa Kearsipan	0	Unit	DPAD
23	4. Jumlah Lembaga Pendidikan Dan Pelatihan Kearsipan	0	Unit	DPAD
24	5. Supervisi Pengelolaan Arsip Statis*			DPAD
25	1. Jumlah Perangkat Daerah Mendapatkan Supervisi	38	Unit	DPAD
26	2. Jumlah BUMD Mendapatkan Supervisi	0	Unit	DPAD

NO	NAMA	NILAI	SATUAN	SUMBER_DATA
27	3. Jumlah Perusahaan Swasta Mendapatkan Supervisi	0	Perusahaan	DPAD
28	4. Jumlah Organisasi Kemasyarakatan Dan Organisasi Politik Mendapat Supervisi	0	Organisasi	DPAD
29	5. Jumlah Tokoh Masyarakat Mendapat Supervisi	0	Orang	DPAD
30	6. Arsip Vital Dan Arsip Statis*			DPAD
31	1. Jumlah Arsip Vital	228	Dokumen	DPAD
32	2. Jumlah Arsip Statis	5.945	Dokumen	DPAD
33	7. Pemanfaatan Arsip*			DPAD
34	1. Jumlah Ijin Penggunaan Arsip Bersifat Tertutup	0	Dokumen	DPAD
35	2. Jumlah Pemanfaat Arsip	10	Orang	DPAD
36	8. Simpul Jaringan Kearsipan*			DPAD
37	1. Jumlah Perangkat Daerah Pengguna SIKN Melalui JIKN	0	Unit	DPAD
38	2. Jumlah BUMD Pengguna SIKN Melalui JIKN	0	Unit	DPAD
39	9. Pelindungan Dan Penyelamatan Arsip Akibat Bencana*			DPAD
40	1. Jumlah Arsip Terlindungi	0	Dokumen	DPAD
41	2. Jumlah Arsip Terselamatkan	0	Dokumen	DPAD
42	3. Jumlah Arsip Terpulihkan	0	Dokumen	DPAD
43	4. Jumlah Arsip Telah Diduplikat Dalam Bentuk Informatika	0	Dokumen	DPAD

Sistem Informasi Pembangunan Daerah

Bidang Urusan : KELAUTAN DAN PERIKANAN

Kabupaten Bintan

Tahun : 2017

NO	NAMA	NILAI	SATUAN	SUMBER DATA
1	I. Perikanan Tangkap Laut*			
2	1. Jumlah Hasil Tangkapan Ikan	53.338		DISKAN
3	2. Nilai Hasil Tangkapan Ikan	972.679.975.000		DISKAN
4	3. Jumlah Hasil Tangkapan Lainnya	0		
5	4. Nilai Hasil Laut Lainnya	0		
6	5. Jumlah Nelayan	11.128		DISKAN
7	6. Kapal Penangkap Ikan*			
8	1. Kapal Tanpa Motor**			
9	1. Jukung	508	Unit	DISKAN
10	2. Perahu	920	Unit	DISKAN
11	2. Perahu Motor Tempel	236	Unit	DISKAN
12	3. Kapal Motor**			
13	1. < 5 GT	2.034	Unit	DISKAN
14	2. 5-10 GT	359	Unit	DISKAN
15	3. 10-20 GT	321	Unit	DISKAN
16	4. 20-30 GT	0	Unit	
17	5. 30-50 GT	0	Unit	
18	6. 50-100 GT	0	Unit	
19	7. 100-200 GT	0	Unit	
20	8. 200-300 GT	0	Unit	
21	9. > 300 GT	0	Unit	
22	7. Perijinan Kapal Motor Penangkap Ikan*			
23	1. Kapal Motor < 5 GT**			
24	1. Memiliki Ijin	152	Unit	DISKAN
25	2. Tidak Memiliki Ijin	1.882	Unit	DISKAN
26	2. Kapal Motor 5-10 GT**			
27	1. Memiliki Ijin	0	Unit	
28	2. Tidak Memiliki Ijin	0	Unit	
29	3. Kapal Motor 10-20 GT**			
30	1. Memiliki Ijin	0	Unit	
31	2. Tidak Memiliki Ijin	0	Unit	
32	4. Kapal Motor 20-30 GT**			
33	1. Memiliki Ijin	0	Unit	
34	2. Tidak Memiliki Ijin	0	Unit	
35	5. Kapal Motor 30-50 GT**			
36	1. Memiliki Ijin	0	Unit	
37	2. Tidak Memiliki Ijin	0	Unit	
38	6. Kapal Motor > 50 GT**			
39	1. Memiliki Ijin	0	Unit	
40	2. Tidak Memiliki Ijin	0	Unit	
41	8. Kasus Pencurian Ikan*			
42	1. Jumlah Kasus	0	Kasus	

NO	NAMA	NILAI	SATUAN	SUMBER DATA
43	2. Nilai Kerugian	0	Rp	
44	3. Jumlah Kapal Pencuri Ikan Yang Disita	0	Buah	
45	9. Jumlah Tempat Pelelangan Ikan	0		
46	10. Jumlah Cold Storage	20		DISKAN
47	11. Jumlah Dermaga Tambat Perahu/Kapal Penangkap Ikan Rakyat**			
48	1. Jumlah Dermaga Tambat Perahu Penangkap Ikan Rakyat	0	Dermaga	
49	2. Jumlah Dermaga Tambat Kapal Penangkap Ikan Rakyat	0	Dermaga	
50	12. Jumlah dan Luas Kawasan Konservasi Laut*			
51	1. Taman Nasional Laut*			
52	1. Jumlah Kawasan	0		
53	2. Luas Kawasan	0		
54	2. Taman Wisata Alam Laut*			
55	1. Jumlah Kawasan	0		
56	2. Luas Kawasan	0		
57	3. Suaka Margasatwa Laut*			
58	1. Jumlah Kawasan	0		
59	2. Luas Kawasan	0		
60	4. Cagar Alam Laut*			
61	1. Jumlah Kawasan	0		
62	2. Luas Kawasan	0		
63	13. Terumbu Karang*			
64	1. Jumlah Lokasi Terumbu Karang	0	Lokasi	
65	2. Luas Terumbu Karang	0	Ha	
66	3. Kondisi Terumbu Karang*			
67	1. Baik Sekali (75-100%)	0		
68	2. Baik (50-74,9%)	0		
69	3. Sedang (25-49,5%)	0		
70	4. Buruk (0-24,9%)	0		
71	14. Garam*			
72	1. Jumlah Petambak Garam	0	Orang	
73	2. Luas Lahan Tambak Garam	0	Ha	
74	3. Jumlah Produksi Garam	0	Ton	
75	4. Nilai Produksi Garam	0	Rp	
76	15. Rumput Laut*			
77	1. Jumlah Petani Rumput Laut	0	Orang	
78	2. Luas Lahan Pertanian Rumput Laut	0	Ha	
79	3. Jumlah Produksi Rumput Laut	0	Ton	
80	4. Nilai Produksi Rumput Laut	0	Rp	
81	16. Penangkapan Ikan Perairan Umum*			
82	1. Danau*			
83	1. Jumlah Produksi	0		
84	2. Nilai Produksi	0		
85	2. Rawa*			
86	2. Nilai Produksi	0		
87	3. Sungai dan Lain-Lain*			

NO	NAMA	NILAI	SATUAN	SUMBER DATA
88	3. Jumlah Produksi	0		
89	3. Nilai Produksi	0		
90	17. Perusahaan Pengolahan Perikanan Air Laut*			
91	1. Jumlah Perusahaan	0	Perusahaan	
92	2. Jumlah Produksi	0	Ton	
93	3. Nilai Produksi	0	Rp Juta	
94	II. Perikanan Budidaya*			
95	1. Budidaya Air Laut*			
96	1. Jumlah Pembudidaya Air Laut	1.201	Orang	DISKAN
97	2. Jumlah Produksi	413	Ton	DISKAN
98	3. Nilai Produksi	49.531.200.000	Rp Juta	DISKAN
99	2. Budidaya Air Tawar*			
100	1. Jumlah Pembudidaya Air Tawar	1.032	Orang	DISKAN
101	2. Jumlah Produksi	1.420	Ton	DISKAN
102	3. Nilai Produksi	35.501.500.000	Rp Juta	DISKAN
103	3. Budidaya Air Payau*			
104	1. Jumlah Pembudidaya Air Payau	0	Orang	
105	2. Jumlah Produksi	0	Ton	
106	3. Nilai Produksi	0	Rp Juta	
107	4. Perusahaan Pengolahan Perikanan Air Tawar*			
108	1. Jumlah Perusahaan	0	Perusahaan	
109	2. Jumlah Produksi	0	Ton	
110	3. Nilai Produksi	0	Rp Juta	
111	III. Benih, Industri dan Nilai Perikanan*			
112	1. Balai Benih Ikan*			
113	1. Jumlah Balai Benih Ikan	0	Balai	
114	2. Jumlah Produksi Usaha Pembenihan	0	Ton	
115	3. Nilai Produksi Usaha Pembenihan	0	Rp Juta	
116	2. Pembenihan Ikan Rakyat*			
117	1. Jumlah Pembenihan Ikan Rakyat	0	Unit	
118	2. Jumlah Produksi Benih Ikan Rakyat	0	Ton	
119	3. Nilai Produksi Benih Ikan Rakyat	0	Rp Juta	
120	3. Industri Pengolahan*			
121	1. Garam*			
122	1. Industri Pengolahan	0		
123	1. Hasil Produksi	0		
124	1. Nilai Hasil Produksi	0		
125	2. Rumput Laut*			
126	1. Industri Pengolahan	0		
127	1. Hasil Produksi	0		
128	1. Nilai Hasil Produksi	0		
129	3. Udang*			
130	1. Industri Pengolahan	0		
131	1. Hasil Produksi	0		
132	1. Nilai Hasil Produksi	0		
133	4. Kepiting/Rajungan*			
134	1. Industri Pengolahan	0		
135	1. Hasil Produksi	0		

NO	NAMA	NILAI	SATUAN	SUMBER DATA
136	1. Nilai Hasil Produksi	0		
137	4. Nilai Tukar Pembudidaya Air Laut			
138	1. Jumlah Pembudidaya**	0	Orang	
139	Gunung Kijang	0	Orang	
140	Bintan Timur	0	Orang	
141	Bintan Utara	0	Orang	
142	Teluk Bintan	0	Orang	
143	Tambelan	0	Orang	
144	Telok Sebong	0	Orang	
145	Toapaya	0	Orang	
146	Mantang	0	Orang	
147	Bintan Pesisir	0	Orang	
148	Seri Kuala Lobam	0	Orang	
149	2. Penerimaan Pembudidaya**		Rp	
150	Gunung Kijang	0	Rp	
151	Bintan Timur	0	Rp	
152	Bintan Utara	0	Rp	
153	Teluk Bintan	0	Rp	
154	Tambelan	0	Rp	
155	Telok Sebong	0	Rp	
156	Toapaya	0	Rp	
157	Mantang	0	Rp	
158	Bintan Pesisir	0	Rp	
159	Seri Kuala Lobam	0	Rp	
160	3. Pengeluaran Pembudidaya**		Rp	
161	1. Biaya Konsumsi**			
162	Gunung Kijang	0	Rp	
163	Bintan Timur	0	Rp	
164	Bintan Utara	0	Rp	
165	Teluk Bintan	0	Rp	
166	Tambelan	0	Rp	
167	Telok Sebong	0	Rp	
168	Toapaya	0	Rp	
169	Mantang	0	Rp	
170	Bintan Pesisir	0	Rp	
171	Seri Kuala Lobam	0	Rp	
172	2. Biaya Produksi**			
173	Gunung Kijang	0	Rp	
174	Bintan Timur	0	Rp	
175	Bintan Utara	0	Rp	
176	Teluk Bintan	0	Rp	
177	Tambelan	0	Rp	
178	Telok Sebong	0	Rp	
179	Toapaya	0	Rp	
180	Mantang	0	Rp	
181	Bintan Pesisir	0	Rp	
182	Seri Kuala Lobam	0	Rp	
183	5. Nilai Tukar Pembudidaya Air Tawar	0		
184	1. Jumlah Pembudidaya**		Orang	
185	Gunung Kijang	0	Orang	

NO	NAMA	NILAI	SATUAN	SUMBER DATA
186	Bintan Timur	0	Orang	
187	Bintan Utara	0	Orang	
188	Teluk Bintan	0	Orang	
189	Tambelan	0	Orang	
190	Telok Sebong	0	Orang	
191	Toapaya	0	Orang	
192	Mantang	0	Orang	
193	Bintan Pesisir	0	Orang	
194	Seri Kuala Lobam	0	Orang	
195	2. Penerimaan Pembudidaya**		Rp	
196	Gunung Kijang	0	Rp	
197	Bintan Timur	0	Rp	
198	Bintan Utara	0	Rp	
199	Teluk Bintan	0	Rp	
200	Tambelan	0	Rp	
201	Telok Sebong	0	Rp	
202	Toapaya	0	Rp	
203	Mantang	0	Rp	
204	Bintan Pesisir	0	Rp	
205	Seri Kuala Lobam	0	Rp	
206	3. Pengeluaran Pembudidaya**		Rp	
207	1. Biaya Konsumsi**			
208	Gunung Kijang	0	Rp	
209	Bintan Timur	0	Rp	
210	Bintan Utara	0	Rp	
211	Teluk Bintan	0	Rp	
212	Tambelan	0	Rp	
213	Telok Sebong	0	Rp	
214	Toapaya	0	Rp	
215	Mantang	0	Rp	
216	Bintan Pesisir	0	Rp	
217	Seri Kuala Lobam	0	Rp	
218	2. Biaya Produksi**			
219	Gunung Kijang	0	Rp	
220	Bintan Timur	0	Rp	
221	Bintan Utara	0	Rp	
222	Teluk Bintan	0	Rp	
223	Tambelan	0	Rp	
224	Telok Sebong	0	Rp	
225	Toapaya	0	Rp	
226	Mantang	0	Rp	
227	Bintan Pesisir	0	Rp	
228	Seri Kuala Lobam	0	Rp	
229	6. Nilai Tukar Pembudidaya Air Payau**	0		
230	1. Jumlah Pembudidaya**			
231	Gunung Kijang	0	Orang	
232	Bintan Timur	0	Orang	
233	Bintan Utara	0	Orang	
234	Teluk Bintan	0	Orang	
235	Tambelan	0	Orang	

NO	NAMA	NILAI	SATUAN	SUMBER DATA
236	Telok Sebong	0	Orang	
237	Toapaya	0	Orang	
238	Mantang	0	Orang	
239	Bintan Pesisir	0	Orang	
240	Seri Kuala Lobam	0	Orang	
241	2. Penerimaan Pembudidaya**			
242	Gunung Kijang	0	Rp	
243	Bintan Timur	0	Rp	
244	Bintan Utara	0	Rp	
245	Teluk Bintan	0	Rp	
246	Tambelan	0	Rp	
247	Telok Sebong	0	Rp	
248	Toapaya	0	Rp	
249	Mantang	0	Rp	
250	Bintan Pesisir	0	Rp	
251	Seri Kuala Lobam	0	Rp	
252	3. Pengeluaran Pembudidaya**			
253	2. Jumlah Produksi	0	Rp	
254	1. Biaya Konsumsi**			
255	Gunung Kijang	0	Rp	
256	Bintan Timur	0	Rp	
257	Bintan Utara	0	Rp	
258	Teluk Bintan	0	Rp	
259	Tambelan	0	Rp	
260	Telok Sebong	0	Rp	
261	Toapaya	0	Rp	
262	Mantang	0	Rp	
263	Bintan Pesisir	0	Rp	
264	Seri Kuala Lobam	0	Rp	
265	2. Biaya Produksi**			
266	Gunung Kijang	0	Rp	
267	Bintan Timur	0	Rp	
268	Bintan Utara	0	Rp	
269	Teluk Bintan	0	Rp	
270	Tambelan	0	Rp	
271	Telok Sebong	0	Rp	
272	Toapaya	0	Rp	
273	Mantang	0	Rp	
274	Bintan Pesisir	0	Rp	
275	Seri Kuala Lobam	0	Rp	
276	7. Volume dan Nilai Eksport Perikanan*			
277	1. Volume Eksport	0	Ton	
278	2. Nilai Eksport	0	Rp Juta	
279	8. Volume dan Nilai Eksport Rumput Laut*			
280	1. Volume Eksport	0	Ton	
281	2. Nilai Eksport	0	Rp Juta	
282	9. Volume dan Nilai Eksport Hasil Laut Lainnya*			
283	1. Volume Eksport	0	Ton	
284	2. Nilai Eksport	0	Rp Juta	

Sistem Informasi Pembangunan Daerah

Bidang Urusan : PARIWISATA

Kabupaten Bintan

Tahun : 2017

NO	NAMA	NILAI	SATUAN	SUMBER DATA
1	1. Jumlah Obyek Wisata			
2	1. Objek Wisata Budaya	8		DISPAR
3	2. Objek Wisata Bahari	11		DISPAR
4	3. Objek Wisata Cagar Alam	4		DISPAR
5	4. Objek Wisata Pertanian	3		DISPAR
6	5. Objek Wisata Buru	0		
7	6. Objek Wisata Alam	6		DISPAR
8	7. Objek Wisata Sejarah	4		DISPAR
9	8. Objek Wisata Religi	4		DISPAR
10	9. Objek Wisata Pendidikan	5		DISPAR
11	10. Objek Wisata Kuliner	10		DISPAR
12	11. Objek Wisata Belanja	3		DISPAR
13	12. Objek Wisata Buatan	4		DISPAR
14	2. Jumlah Kunjungan Wisatawan			
15	1. Wisatawan Domestik	268863		DISPAR
16	2. Wisatawan Mancanegara	305474		DISPAR
17	3. Kunjungan Wisatawan Per Objek Wisata*			
18	1. Objek Wisata Budaya*			
19	1. Wisatawan Domestik	20000	Orang	DISPAR
20	2. Wisatawan Mancanegara	500	Orang	DISPAR
21	2. Objek Wisata Bahari*			
22	1. Wisatawan Domestik	1000000	Orang	DISPAR
23	3. Objek Wisata Cagar Alam*			
24	2. Wisatawan Mancanegara	400	Orang	DISPAR
25	1. Wisatawan Domestik	1300	Orang	DISPAR
26	4. Objek Wisata Pertanian*			
27	2. Wisatawan Mancanegara	50	Orang	DISPAR
28	1. Wisatawan Domestik	100	Orang	DISPAR
29	5. Objek Wisata Buru*			
30	2. Wisatawan Mancanegara	0	Orang	
31	1. Wisatawan Domestik	0	Orang	
32	2. Wisatawan Mancanegara	0	Orang	
33	6. Objek Wisata Alam*			
34	1. Wisatawan Domestik	1000000	Orang	DISPAR
35	2. Wisatawan Mancanegara	30000	Orang	DISPAR
36	7. Objek Wisata Sejarah*			
37	1. Wisatawan Domestik	100	Orang	DISPAR
38	2. Wisatawan Mancanegara	20	Orang	DISPAR
39	8. Objek Wisata Religi*			
40	1. Wisatawan Domestik	1000	Orang	DISPAR
41	2. Wisatawan Mancanegara	1000000	Orang	DISPAR

NO	NAMA	NILAI	SATUAN	SUMBER DATA
42	9. Objek Wisata Pendidikan*			
43	1. Wisatawan Domestik	50000	Orang	DISPAR
44	2. Wisatawan Mancanegara	2000	Orang	DISPAR
45	10. Objek Wisata Kuliner			
46	1. Wisatawan Domestik	1000000	Orang	DISPAR
47	2. Wisatawan Mancanegara	100000	Orang	DISPAR
48	11. Objek Wisata Belanja*			
49	1. Wisatawan Domestik	1000000	Orang	DISPAR
50	2. Wisatawan Mancanegara	30000	Orang	DISPAR
51	12. Objek Wisata Buatan*			
52	1. Wisatawan Domestik	1000000	Orang	DISPAR
53	2. Wisatawan Mancanegara	2000	Orang	DISPAR
54	4. Lama Kunjungan Wisatawan*			
55	1. Wisatawan Domestik	2,64		DISPAR
56	2. Wisatawan Mancanegara	2,54		DISPAR
57	5. Jenis Penginapan*			
58	1. Hotel*			
59	1. Jumlah Hotel Bintang Lima	10		DISPAR
60	1. Jumlah Kamar	1359	Unit	DISPAR
61	2. Jumlah Tempat Tidur	1359	Unit	DISPAR
62	2. Jumlah Hotel Bintang Empat	7		
63	1. Jumlah Kamar	686	Unit	DISPAR
64	2. Jumlah Tempat Tidur	686	Unit	DISPAR
65	3. Jumlah Hotel Bintang Tiga	15		DISPAR
66	1. Jumlah Kamar	494	Unit	DISPAR
67	2. Jumlah Tempat Tidur	494	Unit	DISPAR
68	4. Jumlah Hotel Bintang Dua	3		DISPAR
69	1. Jumlah Kamar	47	Unit	DISPAR
70	2. Jumlah Tempat Tidur	47	Unit	DISPAR
71	5. Jumlah Hotel Bintang Satu	12		DISPAR
72	1. Jumlah Kamar	235	Unit	DISPAR
73	2. Jumlah Tempat Tidur	235	Unit	DISPAR
74	6. Jumlah Hotel Melati			
75	1. Jumlah Kamar	0	Unit	
76	2. Jumlah Tempat Tidur	0	Unit	
77	2. Penginapan Lainnya*			
78	1. Jumlah Motel			
79	1. Jumlah Kamar	0	Unit	
80	2. Jumlah Tempat Tidur	0	Unit	
81	2. Jumlah Wisma Tamu	8		DISPAR
82	1. Jumlah Kamar	218	Unit	DISPAR
83	2. Jumlah Tempat Tidur	218	Unit	DISPAR
84	3. Jumlah Kondotel			
85	1. Jumlah Kamar	0	Unit	
86	2. Jumlah Tempat Tidur	0	Unit	
87	4. Jumlah Sanitarium/Sanatorium			
88	1. Jumlah Kamar	0	Unit	
89	2. Jumlah Tempat Tidur	0	Unit	
90	5. Jumlah Bungalow			
91	1. Jumlah Kamar	0	Unit	

NO	NAMA	NILAI	SATUAN	SUMBER DATA
92	2. Jumlah Tempat Tidur	0	Unit	
93	6. Jumlah Mess			
94	1. Jumlah Kamar	0	Unit	
95	2. Jumlah Tempat Tidur	0	Unit	
96	7. Jumlah Home Stay			
97	1. Jumlah Kamar	0	Unit	
98	2. Jumlah Tempat Tidur	0	Unit	
99	8. Jumlah Hostel/Asrama			
100	1. Jumlah Kamar	0	Unit	
101	2. Jumlah Tempat Tidur	0	Unit	
102	9. Jumlah Guest House			
103	1. Jumlah Kamar	0	Unit	
104	2. Jumlah Tempat Tidur	0	Unit	
105	6. Biro Wisata Dan Agen Perjalanan Wisata*			
106	1. Jumlah Biro Wisata	0		
107	2. Jumlah Agen Perjalanan Wisata	0		
108	7. Jumlah Pemandu Wisata			
109	1. Bersertifikat	80		DISPAR
110	2. Tidak Bersertifikat	30		DISPAR
111	8. Jenis Usaha Jasa Makanan/Minuman*			
112	1. Jumlah Restoran	0		
113	2. Jumlah Cafeteria/Cafe	0		
114	3. Jumlah Kantin	0		
115	4. Jumlah Coffee Shop	0		
116	5. Jumlah Pub/Bar	0		
117	6. Jumlah Warung/Kedai Makan	0		
118	9. Kategori Restoran Berdasarkan Jenis Makanan Yang Disediakan*			
119	1. American Food	0		
120	2. Chinnese Food	17		DISPAR
121	3. European Food	15		DISPAR
122	4. Indian Food	0		
123	5. Indonesian Food	17		DISPAR
124	6. International Food	15		DISPAR
125	7. Italian Food	0		
126	8. Japanese Food	0		
127	9. Middle Eastern Food	0		
128	10. Sea Food	0		
129	11. Thai Food	0		
130	12. Vegetarian Food	0		
131	10. Pusat Penjualan Cenderamata*			
132	1. Penjualan Cenderamata*			
133	1. Toko Cenderamata	0	Toko	
134	2. Pedagang Cenderamata Non Toko	0	Orang	
135	11. Penerimaan Daerah Dari Pariwisata*			
136	1. Penerimaan Dari Pajak	699.355.538.041,94	Rp	DISPAR
137	2. Penerimaan Dari Restribusi	0		

Sistem Informasi Pembangunan Daerah

Bidang Urusan : PERTANIAN

Kabupaten Bintan

Tahun : 2017

NO	NAMA	NILAI	SATUAN	SUMBER DATA
1	I. Tanaman Pangan*			
2	1. Luas Lahan Pertanian**			
3	1. Lahan Sawah**			
4	1. Beririgasi**	14	Ha	DISTAN
5	Gunung Kijang	0	Ha	
6	Bintan Timur	0	Ha	
7	Bintan Utara	0	Ha	
8	Teluk Bintan	8	Ha	DISTAN
9	Tambelan	0	Ha	
10	Telok Sebong	4	Ha	DISTAN
11	Toapaya	2	Ha	DISTAN
12	Mantang	0	Ha	
13	Bintan Pesisir	0	Ha	
14	Seri Kuala Lobam	0	Ha	
15	2. Tadah Hujan**			
16	Gunung Kijang	0	Ha	
17	Bintan Timur	0	Ha	
18	Bintan Utara	0	Ha	
19	Teluk Bintan	0	Ha	
20	Tambelan	0	Ha	
21	Telok Sebong	0	Ha	
22	Toapaya	0	Ha	
23	Mantang	0	Ha	
24	Bintan Pesisir	0	Ha	
25	Seri Kuala Lobam	0	Ha	
26	2. Lahan Kering**			
27	1. Tegal/Kebun**	353	Ha	DISTAN
28	Gunung Kijang	38	Ha	DISTAN
29	Bintan Timur	30	Ha	DISTAN
30	Bintan Utara	24	Ha	DISTAN
31	Teluk Bintan	22	Ha	DISTAN
32	Tambelan	41	Ha	DISTAN
33	Telok Sebong	14	Ha	DISTAN
34	Toapaya	133	Ha	DISTAN
35	Mantang	1	Ha	DISTAN
36	Bintan Pesisir	1	Ha	DISTAN
37	Seri Kuala Lobam	49	Ha	DISTAN
38	2. Ladang/Huma**			
39	Gunung Kijang	0	Ha	
40	Bintan Timur	0	Ha	
41	Bintan Utara	0	Ha	

NO	NAMA	NILAI	SATUAN	SUMBER DATA
42	Teluk Bintan	0	Ha	
43	Tambelan	0	Ha	
44	Telok Sebong	0	Ha	
45	Toapaya	0	Ha	
46	Mantang	0	Ha	
47	Bintan Pesisir	0	Ha	
48	Seri Kuala Lobam	0	Ha	
49	2. Jumlah Produksi Tanaman Pangan**			
50	1. Jumlah Produksi Padi**	4,2	Ton	DISTAN
51	Gunung Kijang	0	Ton	
52	Bintan Timur	0	Ton	
53	Bintan Utara	0	Ton	
54	Teluk Bintan	2,8	Ton	DISTAN
55	Tambelan	0	Ton	
56	Telok Sebong	1,4	Ton	DISTAN
57	Toapaya	0	Ton	
58	Mantang	0	Ton	
59	Bintan Pesisir	0	Ton	
60	Seri Kuala Lobam	0	Ton	
61	2. Jumlah Produksi Jagung**			
62	Gunung Kijang	0	Ton	
63	Bintan Timur	0	Ton	
64	Bintan Utara	0	Ton	
65	Teluk Bintan	0	Ton	
66	Tambelan	0	Ton	
67	Telok Sebong	0	Ton	
68	Toapaya	0	Ton	
69	Mantang	0	Ton	
70	Bintan Pesisir	0	Ton	
71	Seri Kuala Lobam	0	Ton	
72	3. Jumlah Produksi Kedelai**			
73	Gunung Kijang	0	Ton	
74	Bintan Timur	0	Ton	
75	Bintan Utara	0	Ton	
76	Teluk Bintan	0	Ton	
77	Tambelan	0	Ton	
78	Telok Sebong	0	Ton	
79	Toapaya	0	Ton	
80	Mantang	0	Ton	
81	Bintan Pesisir	0	Ton	
82	Seri Kuala Lobam	0	Ton	
83	4. Jumlah Produksi Ubi**	281,4	Ton	DISTAN
84	Gunung Kijang	46,2	Ton	DISTAN
85	Bintan Timur	33,6	Ton	DISTAN
86	Bintan Utara	18,9	Ton	DISTAN
87	Teluk Bintan	18,9	Ton	DISTAN
88	Tambelan	56,7	Ton	DISTAN
89	Telok Sebong	6,3	Ton	DISTAN
90	Toapaya	77,7	Ton	DISTAN
91	Mantang	0	Ton	

NO	NAMA	NILAI	SATUAN	SUMBER DATA
92	Bintan Pesisir	0	Ton	
93	Seri Kuala Lobam	23,1	Ton	DISTAN
94	5. Jumlah Produksi Tanaman Pangan Lainnya**	90,6	Ton	DISTAN
95	Gunung Kijang	0	Ton	
96	Bintan Timur	0	Ton	
97	Bintan Utara	9,9	Ton	DISTAN
98	Teluk Bintan	2,7	Ton	DISTAN
99	Tambelan	0	Ton	
100	Telok Sebong	6,6	Ton	DISTAN
101	Toapaya	44,25	Ton	DISTAN
102	Mantang	0	Ton	
103	Bintan Pesisir	0	Ton	
104	Seri Kuala Lobam	27,15	Ton	DISTAN
105	3. Nilai Produksi Tanaman Pangan**			
106	1. Nilai Produksi Padi**			
107	Gunung Kijang	0	Rp	
108	Bintan Timur	0	Rp	
109	Bintan Utara	0	Rp	
110	Teluk Bintan	0	Rp	
111	Tambelan	0	Rp	
112	Telok Sebong	0	Rp	
113	Toapaya	0	Rp	
114	Mantang	0	Rp	
115	Bintan Pesisir	0	Rp	
116	Seri Kuala Lobam	0	Rp	
117	2. Nilai Produksi Jagung**			
118	Gunung Kijang	0	Rp	
119	Bintan Timur	0	Rp	
120	Bintan Utara	0	Rp	
121	Teluk Bintan	0	Rp	
122	Tambelan	0	Rp	
123	Telok Sebong	0	Rp	
124	Toapaya	0	Rp	
125	Mantang	0	Rp	
126	Bintan Pesisir	0	Rp	
127	Seri Kuala Lobam	0	Rp	
128	3. Nilai Produksi Kedelai**			
129	Gunung Kijang	0	Rp	
130	Bintan Timur	0	Rp	
131	Bintan Utara	0	Rp	
132	Teluk Bintan	0	Rp	
133	Tambelan	0	Rp	
134	Telok Sebong	0	Rp	
135	Toapaya	0	Rp	
136	Mantang	0	Rp	
137	Bintan Pesisir	0	Rp	
138	Seri Kuala Lobam	0	Rp	
139	4. Nilai Produksi Ubi**			
140	Gunung Kijang	0	Rp	

NO	NAMA	NILAI	SATUAN	SUMBER DATA
141	Bintan Timur	0	Rp	
142	Bintan Utara	0	Rp	
143	Teluk Bintan	0	Rp	
144	Tambelan	0	Rp	
145	Telok Sebong	0	Rp	
146	Toapaya	0	Rp	
147	Mantang	0	Rp	
148	Bintan Pesisir	0	Rp	
149	Seri Kuala Lobam	0	Rp	
150	5. Nilai Produksi			
151	Gunung Kijang	0	Rp	
152	Bintan Timur	0	Rp	
153	Bintan Utara	0	Rp	
154	Teluk Bintan	0	Rp	
155	Tambelan	0	Rp	
156	Telok Sebong	0	Rp	
157	Toapaya	0	Rp	
158	Mantang	0	Rp	
159	Bintan Pesisir	0	Rp	
160	Seri Kuala Lobam	0	Rp	
161	4. Nilai Tukar Petani Tanaman Pangan	0		
162	II. Hortikultura*			
163	1. Luas Areal Holtikultura**			
164	1. Luas Areal Buah-Buahan**	2860	Ha	DISTAN
165	Gunung Kijang	359	Ha	DISTAN
166	Bintan Timur	411	Ha	DISTAN
167	Bintan Utara	182	Ha	DISTAN
168	Teluk Bintan	222	Ha	DISTAN
169	Tambelan	127	Ha	DISTAN
170	Telok Sebong	595	Ha	DISTAN
171	Toapaya	694	Ha	DISTAN
172	Mantang	20	Ha	DISTAN
173	Bintan Pesisir	131	Ha	DISTAN
174	Seri Kuala Lobam	119	Ha	DISTAN
175	2. Luas Areal Sayuran**	108,62	Ha	DISTAN
176	Gunung Kijang	108,62	Ha	DISTAN
177	Bintan Timur	0	Ha	
178	Bintan Utara	0	Ha	
179	Teluk Bintan	0	Ha	
180	Tambelan	0	Ha	
181	Telok Sebong	0	Ha	
182	Toapaya	0	Ha	
183	Mantang	0	Ha	
184	Bintan Pesisir	0	Ha	
185	Seri Kuala Lobam	0	Ha	
186	3. Luas Areal Bahan Obat Nabati**			
187	Gunung Kijang	0	Ha	
188	Bintan Timur	0	Ha	
189	Bintan Utara	0	Ha	

NO	NAMA	NILAI	SATUAN	SUMBER DATA
190	Teluk Bintan	0	Ha	
191	Tambelan	0	Ha	
192	Telok Sebong	0	Ha	
193	Toapaya	0	Ha	
194	Mantang	0	Ha	
195	Bintan Pesisir	0	Ha	
196	Seri Kuala Lobam	0	Ha	
197	4. Luas Areal Florikultura**			
198	Gunung Kijang	0	Ha	
199	Bintan Timur	0	Ha	
200	Bintan Utara	0	Ha	
201	Teluk Bintan	0	Ha	
202	Tambelan	0	Ha	
203	Telok Sebong	0	Ha	
204	Toapaya	0	Ha	
205	Mantang	0	Ha	
206	Bintan Pesisir	0	Ha	
207	Seri Kuala Lobam	0	Ha	
208	2. Jumlah Produksi Hortikultura**			
209	1. Jumlah Produksi Buah-Buahan**	130,1	Ton	DISTAN
210	Gunung Kijang	35,9	Ton	DISTAN
211	Bintan Timur	41,1	Ton	DISTAN
212	Bintan Utara	18,2	Ton	DISTAN
213	Teluk Bintan	22,2	Ton	DISTAN
214	Tambelan	12,7	Ton	DISTAN
215	Telok Sebong	0	Ton	
216	Toapaya	0	Ton	
217	Mantang	0	Ton	
218	Bintan Pesisir	0	Ton	
219	Seri Kuala Lobam	0	Ton	
220	2. Jumlah Produksi Sayuran**			
221	Gunung Kijang	0	Ton	
222	Bintan Timur	0	Ton	
223	Bintan Utara	0	Ton	
224	Teluk Bintan	0	Ton	
225	Tambelan	0	Ton	
226	Telok Sebong	0	Ton	
227	Toapaya	0	Ton	
228	Mantang	0	Ton	
229	Bintan Pesisir	0	Ton	
230	Seri Kuala Lobam	0	Ton	
231	3. Jumlah Produksi Bahan Obat Nabati**			
232	Gunung Kijang	0	Ton	
233	Bintan Timur	0	Ton	
234	Bintan Utara	0	Ton	
235	Teluk Bintan	0	Ton	
236	Tambelan	0	Ton	
237	Telok Sebong	0	Ton	
238	Toapaya	0	Ton	
239	Mantang	0	Ton	

NO	NAMA	NILAI	SATUAN	SUMBER DATA
240	Bintan Pesisir	0	Ton	
241	Seri Kuala Lobam	0	Ton	
242	4. Jumlah Produksi Florikultura**			
243	Gunung Kijang	0	Ton	
244	Bintan Timur	0	Ton	
245	Bintan Utara	0	Ton	
246	Teluk Bintan	0	Ton	
247	Tambelan	0	Ton	
248	Telok Sebong	0	Ton	
249	Toapaya	0	Ton	
250	Mantang	0	Ton	
251	Bintan Pesisir	0	Ton	
252	Seri Kuala Lobam	0	Ton	
253	3. Nilai Produksi Hortikultura**			
254	1. Nilai Produksi Buah-Buahan**			
255	Gunung Kijang	0	Rp	
256	Bintan Timur	0	Rp	
257	Bintan Utara	0	Rp	
258	Teluk Bintan	0	Rp	
259	Tambelan	0	Rp	
260	Telok Sebong	0	Rp	
261	Toapaya	0	Rp	
262	Mantang	0	Rp	
263	Bintan Pesisir	0	Rp	
264	Seri Kuala Lobam	0	Rp	
265	2. Nilai Produksi Sayuran**			
266	Gunung Kijang	0	Rp	
267	Bintan Timur	0	Rp	
268	Bintan Utara	0	Rp	
269	Teluk Bintan	0	Rp	
270	Tambelan	0	Rp	
271	Telok Sebong	0	Rp	
272	Toapaya	0	Rp	
273	Mantang	0	Rp	
274	Bintan Pesisir	0	Rp	
275	Seri Kuala Lobam	0	Rp	
276	3. Nilai Produksi Bahan Obat Nabati**			
277	Gunung Kijang	0	Rp	
278	Bintan Timur	0	Rp	
279	Bintan Utara	0	Rp	
280	Teluk Bintan	0	Rp	
281	Tambelan	0	Rp	
282	Telok Sebong	0	Rp	
283	Toapaya	0	Rp	
284	Mantang	0	Rp	
285	Bintan Pesisir	0	Rp	
286	Seri Kuala Lobam	0	Rp	
287	4. Nilai Produksi Florikultura**			
288	Gunung Kijang	0	Rp	
289	Bintan Timur	0	Rp	

NO	NAMA	NILAI	SATUAN	SUMBER DATA
290	Bintan Utara	0	Rp	
291	Teluk Bintan	0	Rp	
292	Tambelan	0	Rp	
293	Telok Sebung	0	Rp	
294	Toapaya	0	Rp	
295	Mantang	0	Rp	
296	Bintan Pesisir	0	Rp	
297	Seri Kuala Lobam	0	Rp	
298	4. Nilai Tukar Petani Holtikultura	0		
299	III. Perkebunan*			
300	1. Luas Areal Perkebunan **			
301	1. Luas Areal Tanaman Tahunan**			
302	1. Luas Areal Kelapa Sawit	1.093	Ha	DISTAN
303	2. Luas Areal Karet	4.226	Ha	DISTAN
304	3. Luas Areal Kelapa	4.016	Ha	DISTAN
305	4. Luas Areal Kopi	0	Ha	
306	5. Luas Areal Teh	0	Ha	
307	6. Luas Areal Lada	14,5	Ha	DISTAN
308	7. Luas Areal Kakao	10,5	Ha	DISTAN
309	8. Luas Areal Jambu Mete	0	Ha	
310	9. Luas Areal Cengkeh	299	Ha	DISTAN
311	10. Luas Areal Kapas	0	Ha	
312	2. Luas Areal Tanaman Semusim**			
313	1. Luas Areal Tembakau	0	Ha	
314	2. Luas Areal Tebu	0	Ha	
315	2. Jumlah Produksi Perkebunan**			
316	1. Jumlah Produksi Tanaman Tahunan**			
317	1. Jumlah Produksi Kelapa Sawit	5.162	Ton	DISTAN
318	2. Jumlah Produksi Karet	8.019	Ton	DISTAN
319	3. Jumlah Produksi Kelapa	6.886	Ton	DISTAN
320	4. Jumlah Produksi Kopi	0,00	Ton	
321	5. Jumlah Produksi Teh	0	Ton	
322	6. Jumlah Produksi Lada	0,84	Ton	DISTAN
323	7. Jumlah Produksi Kakao	0	Ton	
324	7. Jumlah Produksi Kakao	0	Ton	
325	9. Jumlah Produksi Cengkeh	36	Ton	DISTAN
326	10. Jumlah Produksi Kapas	0	Ton	
327	2. Nilai Produksi Perkebunan**			
328	1. Nilai Produksi Kelapa Sawit	6.710.600.000	Rp	DISTAN
329	2. Nilai Produksi Karet	56.133.000.000	Rp	DISTAN
330	3. Nilai Produksi Kelapa	20.658.000.000	Rp	DISTAN
331	4. Nilai Produksi Kopi	0	Rp	
332	5. Nilai Produksi Teh	0	Rp	
333	6. Nilai Produksi Lada	14.280.000	Rp	DISTAN
334	7. Nilai Produksi Kakao	0	Rp	
335	8. Nilai Produksi Jambu Mete	0	Rp	
336	9. Nilai Produksi Cengkeh	29.900.000	Rp	DISTAN
337	10. Nilai Produksi Kapas	0	Rp	
338	3. Jumlah Produksi Tanaman Semusim**			
339	1. Jumlah Produksi Tembakau	0	Ton	

NO	NAMA	NILAI	SATUAN	SUMBER DATA
340	2. Jumlah Produksi Tebu	0	Ton	
341	4. Nilai Produksi Tanaman Semusim**			
342	1. Nilai Produksi Tembakau	0	Rp	
343	2. Nilai Produksi Tebu	0	Rp	
344	5. Nilai Tukar Petani Perkebunan	0		
345	6. Jumlah Kasus Wabah/Endemi Pada Tanaman Pertanian/Perkebunan	0		
346	IV. Peternakan Dan Kesehatan Hewan*			
347	1. Jumlah Usaha Peternakan**			
348	1. Jumlah Usaha Peternakan Hewan Besar**	1	Usaha	DISTAN
349	Gunung Kijang	1	Usaha	DISTAN
350	Bintan Timur	0	Usaha	
351	Bintan Utara	0	Usaha	
352	Teluk Bintan	0	Usaha	
353	Tambelan	0	Usaha	
354	Telok Sebong	0	Usaha	
355	Toapaya	0	Usaha	
356	Mantang	0	Usaha	
357	Bintan Pesisir	0	Usaha	
358	Seri Kuala Lobam	0	Usaha	
359	2. Jumlah Usaha Peternakan Hewan Kecil**			
360	Gunung Kijang	0	Usaha	
361	Bintan Timur	0	Usaha	
362	Bintan Utara	0	Usaha	
363	Teluk Bintan	0	Usaha	
364	Tambelan	0	Usaha	
365	Telok Sebong	0	Usaha	
366	Toapaya	0	Usaha	
367	Mantang	0	Usaha	
368	Bintan Pesisir	0	Usaha	
369	Seri Kuala Lobam	0	Usaha	
370	3. Jumlah Usaha Peternakan Unggas**	63	Usaha	DISTAN
371	Gunung Kijang	1	Usaha	DISTAN
372	Bintan Timur	18	Usaha	DISTAN
373	Bintan Utara	4	Usaha	DISTAN
374	Teluk Bintan	12	Usaha	DISTAN
375	Tambelan	0	Usaha	
376	Telok Sebong	2	Usaha	DISTAN
377	Toapaya	24	Usaha	DISTAN
378	Mantang	0	Usaha	
379	Bintan Pesisir	0	Usaha	
380	Seri Kuala Lobam	2	Usaha	DISTAN
381	2. Jumlah Populasi Hewan Ternak**			
382	1. Jumlah Populasi Hewan Ternak Besar**			
383	1. Jumlah Populasi Ternak Sapi**	825	Ekor	DISTAN
384	Gunung Kijang	67	Ekor	DISTAN
385	Bintan Timur	121	Ekor	DISTAN
386	Bintan Utara	45	Ekor	DISTAN
387	Teluk Bintan	203	Ekor	DISTAN
388	Tambelan	20	Ekor	DISTAN

NO	NAMA	NILAI	SATUAN	SUMBER DATA
389	Telok Sebong	140	Ekor	DISTAN
390	Toapaya	194	Ekor	DISTAN
391	Mantang	0	Ekor	
392	Bintan Pesisir	0	Ekor	
393	Seri Kuala Lobam	35	Ekor	DISTAN
394	2. Jumlah Populasi Ternak Kerbau**			
395	Gunung Kijang	0	Ekor	
396	Bintan Timur	0	Ekor	
397	Bintan Utara	0	Ekor	
398	Teluk Bintan	0	Ekor	
399	Tambelan	0	Ekor	
400	Telok Sebong	0	Ekor	
401	Toapaya	0	Ekor	
402	Mantang	0	Ekor	
403	Bintan Pesisir	0	Ekor	
404	Seri Kuala Lobam	0	Ekor	
405	3. Jumlah Populasi Ternak Kuda**			
406	Gunung Kijang	0	Ekor	
407	Bintan Timur	0	Ekor	
408	Bintan Utara	0	Ekor	
409	Teluk Bintan	0	Ekor	
410	Tambelan	0	Ekor	
411	Telok Sebong	0	Ekor	
412	Toapaya	0	Ekor	
413	Mantang	0	Ekor	
414	Bintan Pesisir	0	Ekor	
415	Seri Kuala Lobam	0	Ekor	
416	2. Jumlah Populasi Hewan Ternak Kecil**			
417	1. Jumlah Populasi Ternak Kambing**	1.847	Ekor	DISTAN
418	Gunung Kijang	320	Ekor	DISTAN
419	Bintan Timur	45	Ekor	DISTAN
420	Bintan Utara	35	Ekor	DISTAN
421	Teluk Bintan	421	Ekor	DISTAN
422	Tambelan	200	Ekor	DISTAN
423	Telok Sebong	159	Ekor	DISTAN
424	Toapaya	330	Ekor	DISTAN
425	Mantang	25	Ekor	DISTAN
426	Bintan Pesisir	300	Ekor	DISTAN
427	Seri Kuala Lobam	12	Ekor	DISTAN
428	2. Jumlah Populasi Ternak Domba**			
429	Gunung Kijang	0	Ekor	
430	Bintan Timur	0	Ekor	
431	Bintan Utara	0	Ekor	
432	Teluk Bintan	0	Ekor	
433	Tambelan	0	Ekor	
434	Telok Sebong	0	Ekor	
435	Toapaya	0	Ekor	
436	Mantang	0	Ekor	
437	Bintan Pesisir	0	Ekor	
438	Seri Kuala Lobam	0	Ekor	

NO	NAMA	NILAI	SATUAN	SUMBER DATA
439	3. Jumlah Populasi Ternak Kecil Lainnya**	480	Ekor	DISTAN
440	Gunung Kijang	0	Ekor	
441	Bintan Timur	230	Ekor	DISTAN
442	Bintan Utara	0	Ekor	
443	Teluk Bintan	0	Ekor	
444	Tambelan	0	Ekor	
445	Telok Sebong	0	Ekor	
446	Toapaya	250	Ekor	DISTAN
447	Mantang	0	Ekor	
448	Bintan Pesisir	0	Ekor	
449	Seri Kuala Lobam	0	Ekor	
450	3. Jumlah Populasi Hewan Ternak Unggas**			
451	1. Jumlah Populasi Ternak Ayam**	982.385	Ekor	DISTAN
452	Gunung Kijang	66.617	Ekor	DISTAN
453	Bintan Timur	127.208	Ekor	DISTAN
454	Bintan Utara	51.730	Ekor	DISTAN
455	Teluk Bintan	107.800	Ekor	DISTAN
456	Tambelan	3.792	Ekor	DISTAN
457	Telok Sebong	89.643	Ekor	DISTAN
458	Toapaya	473.951	Ekor	DISTAN
459	Mantang	566	Ekor	DISTAN
460	Bintan Pesisir	3.334	Ekor	DISTAN
461	Seri Kuala Lobam	57.744	Ekor	DISTAN
462	2. Jumlah Populasi Ternak Itik**	7.362	Ekor	DISTAN
463	Gunung Kijang	500	Ekor	DISTAN
464	Bintan Timur	3.646	Ekor	DISTAN
465	Bintan Utara	250	Ekor	DISTAN
466	Teluk Bintan	120	Ekor	DISTAN
467	Tambelan	101	Ekor	DISTAN
468	Telok Sebong	1.035	Ekor	DISTAN
469	Toapaya	300	Ekor	DISTAN
470	Mantang	55	Ekor	DISTAN
471	Bintan Pesisir	250	Ekor	DISTAN
472	Seri Kuala Lobam	1.105	Ekor	DISTAN
473	3. Jumlah Populasi Ternak Unggas Lainnya**	6.000	Ekor	DISTAN
474	Gunung Kijang	1.000	Ekor	DISTAN
475	Bintan Timur	5.000	Ekor	DISTAN
476	Bintan Utara	0	Ekor	
477	Teluk Bintan	0	Ekor	
478	Tambelan	0	Ekor	
479	Telok Sebong	0	Ekor	
480	Toapaya	0	Ekor	
481	Mantang	0	Ekor	
482	Bintan Pesisir	0	Ekor	
483	Seri Kuala Lobam	0	Ekor	
484	3. Jumlah dan Nilai Produksi Daging Hewan Ternak*			

NO	NAMA	NILAI	SATUAN	SUMBER DATA
485	1. Jumlah Produksi Daging Hewan Ternak Besar**			
486	1. Jumlah Produksi Daging Sapi**	21.310	Ton	DISTAN
487	Gunung Kijang	2.100	Ton	DISTAN
488	Bintan Timur	6.300	Ton	DISTAN
489	Bintan Utara	4.790	Ton	DISTAN
490	Teluk Bintan	1.260	Ton	DISTAN
491	Tambelan	280	Ton	DISTAN
492	Telok Sebong	1.680	Ton	DISTAN
493	Toapaya	2.730	Ton	DISTAN
494	Mantang	280	Ton	DISTAN
495	Bintan Pesisir	210	Ton	DISTAN
496	Seri Kuala Lobam	1.680	Ton	DISTAN
497	2. Jumlah Produksi Daging Kerbau**			
498	Gunung Kijang	0	Ton	
499	Bintan Timur	0	Ton	
500	Bintan Utara	0	Ton	
501	Teluk Bintan	0	Ton	
502	Tambelan	0	Ton	
503	Telok Sebong	0	Ton	
504	Toapaya	0	Ton	
505	Mantang	0	Ton	
506	Bintan Pesisir	0	Ton	
507	Seri Kuala Lobam	0	Ton	
508	3. Jumlah Produksi Daging Kuda**			
509	Gunung Kijang	0	Ton	
510	Bintan Timur	0	Ton	
511	Bintan Utara	0	Ton	
512	Teluk Bintan	0	Ton	
513	Tambelan	0	Ton	
514	Telok Sebong	0	Ton	
515	Toapaya	0	Ton	
516	Mantang	0	Ton	
517	Bintan Pesisir	0	Ton	
518	Seri Kuala Lobam	0	Ton	
519	2. Nilai Produksi Daging Hewan Ternak Besar**			
520	1. Nilai Produksi Daging Sapi**	13.494.600.000	Rp	DISTAN
521	Gunung Kijang	6.331.500.000	Rp	DISTAN
522	Bintan Timur	1.143.450.000	Rp	DISTAN
523	Bintan Utara	425.250.000	Rp	DISTAN
524	Teluk Bintan	1.918.350.000	Rp	DISTAN
525	Tambelan	189.000.000	Rp	DISTAN
526	Telok Sebong	1.323.000.000	Rp	DISTAN
527	Toapaya	1.833.300.000	Rp	DISTAN
528	Mantang	0	Rp	
529	Bintan Pesisir	0	Rp	
530	Seri Kuala Lobam	330.750.000	Rp	DISTAN
531	2. Nilai Produksi Daging Kerbau**			
532	Gunung Kijang	0	Rp	

NO	NAMA	NILAI	SATUAN	SUMBER DATA
533	Bintan Timur	0	Rp	
534	Bintan Utara	0	Rp	
535	Teluk Bintan	0	Rp	
536	Tambelan	0	Rp	
537	Telok Sebong	0	Rp	
538	Toapaya	0	Rp	
539	Mantang	0	Rp	
540	Bintan Pesisir	0	Rp	
541	Seri Kuala Lobam	0	Rp	
542	3. Nilai Produksi Daging Kuda**			
543	Gunung Kijang	0	Rp	
544	Bintan Timur	0	Rp	
545	Bintan Utara	0	Rp	
546	Teluk Bintan	0	Rp	
547	Tambelan	0	Rp	
548	Telok Sebong	0	Rp	
549	Toapaya	0	Rp	
550	Mantang	0	Rp	
551	Bintan Pesisir	0	Rp	
552	Seri Kuala Lobam	0	Rp	
553	3. Jumlah Produksi Daging Hewan Ternak Kecil**			
554	1. Jumlah Produksi Daging Kambing**	2709	Ton	DISTAN
555	Gunung Kijang	427	Ton	DISTAN
556	Bintan Timur	665	Ton	DISTAN
557	Bintan Utara	462	Ton	DISTAN
558	Teluk Bintan	147	Ton	DISTAN
559	Tambelan	84	Ton	DISTAN
560	Telok Sebong	224	Ton	DISTAN
561	Toapaya	427	Ton	DISTAN
562	Mantang	35	Ton	DISTAN
563	Bintan Pesisir	49	Ton	DISTAN
564	Seri Kuala Lobam	189	Ton	DISTAN
565	2. Jumlah Produksi Daging Domba**			
566	Gunung Kijang	0	Ton	
567	Bintan Timur	0	Ton	
568	Bintan Utara	0	Ton	
569	Teluk Bintan	0	Ton	
570	Tambelan	0	Ton	
571	Telok Sebong	0	Ton	
572	Toapaya	0	Ton	
573	Mantang	0	Ton	
574	Bintan Pesisir	0	Ton	
575	Seri Kuala Lobam	0	Ton	
576	3. Jumlah Produksi Daging Ternak Kecil Lainnya**	29600	Ton	DISTAN
577	Gunung Kijang	0	Ton	
578	Bintan Timur	19.640	Ton	DISTAN
579	Bintan Utara	0	Ton	
580	Teluk Bintan	0	Ton	

NO	NAMA	NILAI	SATUAN	SUMBER DATA
581	Tambelan	0	Ton	
582	Telok Sebong	0	Ton	
583	Toapaya	9.960	Ton	DISTAN
584	Mantang	0	Ton	
585	Bintan Pesisir	0	Ton	
586	Seri Kuala Lobam	0	Ton	
587	4. Nilai Produksi Daging Hewan Ternak Kecil**			
588	1. Nilai Produksi Daging Kambing**	2.270.100.000	Rp	DISTAN
589	Gunung Kijang	336.000.000	Rp	DISTAN
590	Bintan Timur	47.250.000	Rp	DISTAN
591	Bintan Utara	367.500.000	Rp	DISTAN
592	Teluk Bintan	442.050.000	Rp	DISTAN
593	Tambelan	210.000.000	Rp	DISTAN
594	Telok Sebong	166.950.000	Rp	DISTAN
595	Toapaya	346.500.000	Rp	DISTAN
596	Mantang	26.250.000	Rp	DISTAN
597	Bintan Pesisir	315.000.000	Rp	DISTAN
598	Seri Kuala Lobam	12.600.000	Rp	DISTAN
599	2. Nilai Produksi Daging Domba**			
600	Gunung Kijang	0	Rp	
601	Bintan Timur	0	Rp	
602	Bintan Utara	0	Rp	
603	Teluk Bintan	0	Rp	
604	Tambelan	0	Rp	
605	Telok Sebong	0	Rp	
606	Toapaya	0	Rp	
607	Mantang	0	Rp	
608	Bintan Pesisir	0	Rp	
609	Seri Kuala Lobam	0	Rp	
610	3. Nilai Produksi Daging Ternak Kecil Lainnya**	3456000000	Rp	DISTAN
611	Gunung Kijang	0	Rp	
612	Bintan Timur	1.656.000.000	Rp	DISTAN
613	Bintan Utara	0	Rp	
614	Teluk Bintan	0	Rp	
615	Tambelan	0	Rp	
616	Telok Sebong	0	Rp	
617	Toapaya	1.800.000.000	Rp	DISTAN
618	Mantang	0	Rp	
619	Bintan Pesisir	0	Rp	
620	Seri Kuala Lobam	0	Rp	
621	5. Jumlah Produksi Daging Hewan Unggas**			
622	1. Jumlah Produksi Daging Ayam**	2.160.000	Ton	DISTAN
623	Gunung Kijang	164.025	Ton	DISTAN
624	Bintan Timur	926.775	Ton	DISTAN
625	Bintan Utara	644.422,5	Ton	DISTAN
626	Teluk Bintan	0	Ton	
627	Tambelan	0	Ton	

NO	NAMA	NILAI	SATUAN	SUMBER DATA
628	Telok Sebong	9.855	Ton	DISTAN
629	Toapaya	414.923	Ton	DISTAN
630	Mantang	0	Ton	
631	Bintan Pesisir	0	Ton	
632	Seri Kuala Lobam	0	Ton	
633	2. Jumlah Produksi Daging Itik**	3626,1	Ton	DISTAN
634	Gunung Kijang	67,5	Ton	DISTAN
635	Bintan Timur	841,5	Ton	DISTAN
636	Bintan Utara	46,8	Ton	DISTAN
637	Teluk Bintan	72	Ton	DISTAN
638	Tambelan	58,5	Ton	DISTAN
639	Telok Sebong	1440	Ton	DISTAN
640	Toapaya	127,8	Ton	DISTAN
641	Mantang	51,3	Ton	DISTAN
642	Bintan Pesisir	7,2	Ton	DISTAN
643	Seri Kuala Lobam	913,5	Ton	DISTAN
644	3. Jumlah Produksi Daging Unggas Lainnya**	1.080.000	Ton	DISTAN
645	Gunung Kijang	180.000	Ton	DISTAN
646	Bintan Timur	900.000	Ton	DISTAN
647	Bintan Utara	0	Ton	
648	Teluk Bintan	0	Ton	
649	Tambelan	0	Ton	
650	Telok Sebong	0	Ton	
651	Toapaya	0	Ton	
652	Mantang	0	Ton	
653	Bintan Pesisir	0	Ton	
654	Seri Kuala Lobam	0	Ton	
655	6. Nilai Produksi Daging Hewan Unggas**	75.793.174.500	Rp	DISTAN
656	1. Nilai Produksi Daging Ayam**	75.600.000.000	Rp	DISTAN
657	Gunung Kijang	5.740.875.000	Rp	DISTAN
658	Bintan Timur	32.437.125.000	Rp	DISTAN
659	Bintan Utara	22.554.787.500	Rp	DISTAN
660	Teluk Bintan	0	Rp	
661	Tambelan	0	Rp	
662	Telok Sebong	344.925.000	Rp	DISTAN
663	Toapaya	14.522.287.500	Rp	DISTAN
664	Mantang	0	Rp	
665	Bintan Pesisir	0	Rp	
666	Seri Kuala Lobam	0	Rp	
667	2. Nilai Produksi Daging Itik**	163.174.500	Rp	DISTAN
668	Gunung Kijang	3.037.500	Rp	DISTAN
669	Bintan Timur	37.867.500	Rp	DISTAN
670	Bintan Utara	2.106.000	Rp	DISTAN
671	Teluk Bintan	3.240.000	Rp	DISTAN
672	Tambelan	2.632.500	Rp	DISTAN
673	Telok Sebong	64.800.000	Rp	DISTAN
674	Toapaya	5.751.000	Rp	DISTAN
675	Mantang	2.308.500	Rp	DISTAN
676	Bintan Pesisir	324.000	Rp	DISTAN

NO	NAMA	NILAI	SATUAN	SUMBER DATA
677	Seri Kuala Lobam	41.107.500	Rp	DISTAN
678	3. Nilai Produksi Daging Unggas Lainnya**	30.000.000	Rp	DISTAN
679	Gunung Kijang	5.000.000	Rp	DISTAN
680	Bintan Timur	25.000.000	Rp	DISTAN
681	Bintan Utara	0	Rp	
682	Teluk Bintan	0	Rp	
683	Tambelan	0	Rp	
684	Telok Sebong	0	Rp	
685	Toapaya	0	Rp	
686	Mantang	0	Rp	
687	Bintan Pesisir	0	Rp	
688	Seri Kuala Lobam	0	Rp	
689	4. Jumlah dan Nilai Produksi Susu Hewan Ternak*			
690	1. Jumlah Produksi Susu Sapi**			
691	Gunung Kijang	0	Liter	
692	Bintan Timur	0	Liter	
693	Bintan Utara	0	Liter	
694	Teluk Bintan	0	Liter	
695	Tambelan	0	Liter	
696	Telok Sebong	0	Liter	
697	Toapaya	0	Liter	
698	Mantang	0	Liter	
699	Bintan Pesisir	0	Liter	
700	Seri Kuala Lobam	0	Liter	
701	2. Jumlah Produksi Susu Hewan Ternak Lainnya**			
702	Gunung Kijang	0	Liter	
703	Bintan Timur	0	Liter	
704	Bintan Utara	0	Liter	
705	Teluk Bintan	0	Liter	
706	Tambelan	0	Liter	
707	Telok Sebong	0	Liter	
708	Toapaya	0	Liter	
709	Mantang	0	Liter	
710	Bintan Pesisir	0	Liter	
711	Seri Kuala Lobam	0	Liter	
712	3. Nilai Produksi Susu Sapi**			
713	Gunung Kijang	0	Rp	
714	Bintan Timur	0	Rp	
715	Bintan Utara	0	Rp	
716	Teluk Bintan	0	Rp	
717	Tambelan	0	Rp	
718	Telok Sebong	0	Rp	
719	Toapaya	0	Rp	
720	Mantang	0	Rp	
721	Bintan Pesisir	0	Rp	
722	Seri Kuala Lobam	0	Rp	

NO	NAMA	NILAI	SATUAN	SUMBER DATA
723	4. Nilai Produksi Susu Hewan Ternak Lainnya**			
724	Gunung Kijang	0	Rp	
725	Bintan Timur	0	Rp	
726	Bintan Utara	0	Rp	
727	Teluk Bintan	0	Rp	
728	Tambelan	0	Rp	
729	Telok Sebong	0	Rp	
730	Toapaya	0	Rp	
731	Mantang	0	Rp	
732	Bintan Pesisir	0	Rp	
733	Seri Kuala Lobam	0	Rp	
734	5. Jumlah dan Nilai Produksi Telur Hewan Ternak*			
735	1. Jumlah Produksi Telur Ayam**	2.101.764	Kg	DISTAN
736	Gunung Kijang	137.178	Kg	DISTAN
737	Bintan Timur	257.890	Kg	DISTAN
738	Bintan Utara	48.885	Kg	DISTAN
739	Teluk Bintan	313.759	Kg	DISTAN
740	Tambelan	70.167	Kg	DISTAN
741	Telok Sebong	219.889	Kg	DISTAN
742	Toapaya	1.009.309	Kg	DISTAN
743	Mantang	1.070	Kg	DISTAN
744	Bintan Pesisir	6.301	Kg	DISTAN
745	Seri Kuala Lobam	37.316	Kg	DISTAN
746	2. Jumlah Produksi Telur Itik**			
747	Gunung Kijang	0	Kg	
748	Bintan Timur	0	Kg	
749	Bintan Utara	0	Kg	
750	Teluk Bintan	0	Kg	
751	Tambelan	0	Kg	
752	Telok Sebong	0	Kg	
753	Toapaya	0	Kg	
754	Mantang	0	Kg	
755	Bintan Pesisir	0	Kg	
756	Seri Kuala Lobam	0	Kg	
757	3. Jumlah Produksi Telur Hewan Ternak Lainnya**	11.369	Kg	DISTAN
758	Gunung Kijang	1.895	Kg	DISTAN
759	Bintan Timur	9.474	Kg	DISTAN
760	Bintan Utara	0	Kg	
761	Teluk Bintan	0	Kg	
762	Tambelan	0	Kg	
763	Telok Sebong	0	Kg	
764	Toapaya	0	Kg	
765	Mantang	0	Kg	
766	Bintan Pesisir	0	Kg	
767	Seri Kuala Lobam	0	Kg	
768	4. Nilai Produksi Telur Ayam**	2.367.974.000	Rp	DISTAN
769	Gunung Kijang	142.483.600	Rp	DISTAN

NO	NAMA	NILAI	SATUAN	SUMBER DATA
770	Bintan Timur	221.774.000	Rp	DISTAN
771	Bintan Utara	0	Rp	
772	Teluk Bintan	405.393.800	Rp	DISTAN
773	Tambelan	0	Rp	
774	Telok Sebong	238.466.200	Rp	DISTAN
775	Toapaya	1.359.856.400	Rp	DISTAN
776	Mantang	0	Rp	
777	Bintan Pesisir	0	Rp	
778	Seri Kuala Lobam	0	Rp	
779	5. Nilai Produksi Telur Itik**	149.973.000	Rp	DISTAN
780	Gunung Kijang	10.059.000	Rp	DISTAN
781	Bintan Timur	73.359.000	Rp	DISTAN
782	Bintan Utara	5.031.000	Rp	DISTAN
783	Teluk Bintan	255.000	Rp	DISTAN
784	Tambelan	6.036.000	Rp	DISTAN
785	Telok Sebong	20.826.000	Rp	DISTAN
786	Toapaya	6.036.000	Rp	DISTAN
787	Mantang	1.107.000	Rp	DISTAN
788	Bintan Pesisir	5.031.000	Rp	DISTAN
789	Seri Kuala Lobam	22.233.000	Rp	DISTAN
790	6. Nilai Produksi Telur Hewan Ternak Lainnya**	511.605	Rp	DISTAN
791	Gunung Kijang	85.275	Rp	DISTAN
792	Bintan Timur	426.330	Rp	DISTAN
793	Bintan Utara	0	Rp	
794	Teluk Bintan	0	Rp	
795	Tambelan	0	Rp	
796	Telok Sebong	0	Rp	
797	Toapaya	0	Rp	
798	Mantang	0	Rp	
799	Bintan Pesisir	0	Rp	
800	Seri Kuala Lobam	0	Rp	
801	6. Jumlah Kasus Wabah/Endemi pada Hewan**			
802	Gunung Kijang	0	Kasus	
803	Bintan Timur	0	Kasus	
804	Bintan Utara	0	Kasus	
805	Teluk Bintan	0	Kasus	
806	Tambelan	0	Kasus	
807	Telok Sebong	0	Kasus	
808	Toapaya	0	Kasus	
809	Mantang	0	Kasus	
810	Bintan Pesisir	0	Kasus	
811	Seri Kuala Lobam	0	Kasus	
812	7. Nilai Tukar Petani Peternakan (NTPT)			
813	V. Sarana dan Prasarana Produksi Pertanian*			
814	1. Jumlah Ketersediaan Benih Tanaman Pangan*			
815	1. Jumlah Ketersediaan Benih Padi	0	Kg	
816	2. Jumlah Ketersediaan Benih Jagung	0	Kg	

NO	NAMA	NILAI	SATUAN	SUMBER DATA
817	3. Jumlah Ketersediaan Benih Cabe	0	Kg	
818	4. Jumlah Ketersediaan Benih Kedelai	0	Kg	
819	5. Jumlah Ketersediaan Bibit Ubi	0	Stek	
820	6. Jumlah Ketersediaan Benih Lainnya	0	Kg	
821	2. Jumlah Ketersediaan Benih Hortikultura*			
822	1. Jumlah Ketersediaan Benih Buah	0	Pohon	
823	2. Jumlah Ketersediaan Benih Sayuran	0	Kg	
824	3. Jumlah Ketersediaan Benih Bahan Obat Nabati	0	Kg	
825	4. Jumlah Ketersediaan Benih Florikultura	0	Kg	
826	3. Jumlah Ketersediaan Benih Perkebunan*			
827	1. Jumlah Ketersediaan Benih Tanaman Tahunan	0	Pohon	
828	2. Jumlah Ketersediaan Benih Tanaman Semusim	0	Pohon	
829	4. Jumlah Ketersediaan Bibit Ternak**			
830	1. Sapi	0	Ekor	
831	2. Kerbau	0	Ekor	
832	3. Kuda	0	Ekor	
833	4. Kambing	0	Ekor	
834	5. Domba	0	Ekor	
835	6. Babi	0	Ekor	
836	7. Kelinci	0	Ekor	
837	8. Ayam	0	Ekor	
838	9. Itik Dan Sejenisnya	0	Ekor	
839	5. Jumlah Ketersediaan Pupuk	0		
840	6. Jumlah Ketersediaan Pakan Ternak	0		
841	7. Jumlah Ketersediaan Alat Pertanian	0		
842	8. Jumlah Ketersediaan Mesin Pertanian	0		
843	9. Ketersediaan Obat Anti Hama*			
844	1. Jumlah Insektisida	0	Liter	
845	2. Jumlah Fungisida	0	Liter	
846	3. Jumlah Pestisida	0	Liter	
847	10. Luas Areal Pengairan**			
848	Gunung Kijang	0	Ha	
849	Bintan Timur	0	Ha	
850	Bintan Utara	0	Ha	
851	Teluk Bintan	0	Ha	
852	Tambelan	0	Ha	
853	Telok Sebong	0	Ha	
854	Toapaya	0	Ha	
855	Mantang	0	Ha	
856	Bintan Pesisir	0	Ha	
857	Seri Kuala Lobam	0	Ha	
858	11. Jumlah Kelompok Tani**			
859	Gunung Kijang	0	Kelompok	
860	Bintan Timur	0	Kelompok	
861	Bintan Utara	0	Kelompok	
862	Teluk Bintan	0	Kelompok	
863	Tambelan	0	Kelompok	

NO	NAMA	NILAI	SATUAN	SUMBER DATA
864	Telok Sebong	0	Kelompok	
865	Toapaya	0	Kelompok	
866	Mantang	0	Kelompok	
867	Bintan Pesisir	0	Kelompok	
868	Seri Kuala Lobam	0	Kelompok	
869	12. Nilai Tukar Petani (NTP) Tanaman Pangan			
870	1. Jumlah Petani Tanaman Pangan**			
871	Gunung Kijang	0	Orang	
872	Bintan Timur	0	Orang	
873	Bintan Utara	0	Orang	
874	Teluk Bintan	0	Orang	
875	Tambelan	0	Orang	
876	Telok Sebong	0	Orang	
877	Toapaya	0	Orang	
878	Mantang	0	Orang	
879	Bintan Pesisir	0	Orang	
880	Seri Kuala Lobam	0	Orang	
881	2. Penerimaan Petani Tanaman Pangan**			
882	Gunung Kijang	0	Rp	
883	Bintan Timur	0	Rp	
884	Bintan Utara	0	Rp	
885	Teluk Bintan	0	Rp	
886	Tambelan	0	Rp	
887	Telok Sebong	0	Rp	
888	Toapaya	0	Rp	
889	Mantang	0	Rp	
890	Bintan Pesisir	0	Rp	
891	Seri Kuala Lobam	0	Rp	
892	3. Pengeluaran Petani Tanaman Pangan**			
893	1 Biaya Konsumsi Tanaman Pangan**			
894	Gunung Kijang	0	Rp	
895	Bintan Timur	0	Rp	
896	Bintan Utara	0	Rp	
897	Teluk Bintan	0	Rp	
898	Tambelan	0	Rp	
899	Telok Sebong	0	Rp	
900	Toapaya	0	Rp	
901	Mantang	0	Rp	
902	Bintan Pesisir	0	Rp	
903	Seri Kuala Lobam	0	Rp	
904	2 Biaya Produksi Tanaman Pangan**			
905	Gunung Kijang	0	Rp	
906	Bintan Timur	0	Rp	
907	Bintan Utara	0	Rp	
908	Teluk Bintan	0	Rp	
909	Tambelan	0	Rp	
910	Telok Sebong	0	Rp	
911	Toapaya	0	Rp	
912	Mantang	0	Rp	
913	Bintan Pesisir	0	Rp	

NO	NAMA	NILAI	SATUAN	SUMBER DATA
914	Seri Kuala Lobam	0	Rp	
915	13. Nilai Tukar Petani (NTP) Hortikultura			
916	1. Jumlah Petani Hortikultura**			
917	Gunung Kijang	0	Orang	
918	Bintan Timur	0	Orang	
919	Bintan Utara	0	Orang	
920	Teluk Bintan	0	Orang	
921	Tambelan	0	Orang	
922	Telok Sebong	0	Orang	
923	Toapaya	0	Orang	
924	Mantang	0	Orang	
925	Bintan Pesisir	0	Orang	
926	Seri Kuala Lobam	0	Orang	
927	2. Penerimaan Petani Hortikultura**			
928	Gunung Kijang	0	Rp	
929	Bintan Timur	0	Rp	
930	Bintan Utara	0	Rp	
931	Teluk Bintan	0	Rp	
932	Tambelan	0	Rp	
933	Telok Sebong	0	Rp	
934	Toapaya	0	Rp	
935	Mantang	0	Rp	
936	Bintan Pesisir	0	Rp	
937	Seri Kuala Lobam	0	Rp	
938	3. Pengeluaran Petani Hortikultura**			
939	1 Biaya Konsumsi Hortikultura**			
940	Gunung Kijang	0	Rp	
941	Bintan Timur	0	Rp	
942	Bintan Utara	0	Rp	
943	Teluk Bintan	0	Rp	
944	Tambelan	0	Rp	
945	Telok Sebong	0	Rp	
946	Toapaya	0	Rp	
947	Mantang	0	Rp	
948	Bintan Pesisir	0	Rp	
949	Seri Kuala Lobam	0	Rp	
950	2 Biaya Produksi Hortikultura**			
951	Gunung Kijang	0	Rp	
952	Bintan Timur	0	Rp	
953	Bintan Utara	0	Rp	
954	Teluk Bintan	0	Rp	
955	Tambelan	0	Rp	
956	Telok Sebong	0	Rp	
957	Toapaya	0	Rp	
958	Mantang	0	Rp	
959	Bintan Pesisir	0	Rp	
960	Seri Kuala Lobam	0	Rp	
961	14. Nilai Tukar Petani (NTP) Perkebunan			
962	1. Jumlah Petani Perkebunan**			
963	Gunung Kijang	0	Orang	

NO	NAMA	NILAI	SATUAN	SUMBER DATA
964	Bintan Timur	0	Orang	
965	Bintan Utara	0	Orang	
966	Teluk Bintan	0	Orang	
967	Tambelan	0	Orang	
968	Telok Sebong	0	Orang	
969	Toapaya	0	Orang	
970	Mantang	0	Orang	
971	Bintan Pesisir	0	Orang	
972	Seri Kuala Lobam	0	Orang	
973	2. Penerimaan Petani Perkebunan**			
974	Gunung Kijang	0	Rp	
975	Bintan Timur	0	Rp	
976	Bintan Utara	0	Rp	
977	Teluk Bintan	0	Rp	
978	Tambelan	0	Rp	
979	Telok Sebong	0	Rp	
980	Toapaya	0	Rp	
981	Mantang	0	Rp	
982	Bintan Pesisir	0	Rp	
983	Seri Kuala Lobam	0	Rp	
984	3. Pengeluaran Petani Perkebunan**			
985	1 Biaya Konsumsi Perkebunan**			
986	Gunung Kijang	0	Rp	
987	Bintan Timur	0	Rp	
988	Bintan Utara	0	Rp	
989	Teluk Bintan	0	Rp	
990	Tambelan	0	Rp	
991	Telok Sebong	0	Rp	
992	Toapaya	0	Rp	
993	Mantang	0	Rp	
994	Bintan Pesisir	0	Rp	
995	Seri Kuala Lobam	0	Rp	
996	2 Biaya Produksi Perkebunan**			
997	Gunung Kijang	0	Rp	
998	Bintan Timur	0	Rp	
999	Bintan Utara	0	Rp	
1000	Teluk Bintan	0	Rp	
1001	Tambelan	0	Rp	
1002	Telok Sebong	0	Rp	
1003	Toapaya	0	Rp	
1004	Mantang	0	Rp	
1005	Bintan Pesisir	0	Rp	
1006	Seri Kuala Lobam	0	Rp	
1007	15. Nilai Tukar Petani Peternakan (NTPT)			
1008	1. Jumlah Peternak**			
1009	Gunung Kijang	0	Orang	
1010	Bintan Timur	0	Orang	
1011	Bintan Utara	0	Orang	
1012	Teluk Bintan	0	Orang	
1013	Tambelan	0	Orang	

NO	NAMA	NILAI	SATUAN	SUMBER DATA
1014	Telok Sebong	0	Orang	
1015	Toapaya	0	Orang	
1016	Mantang	0	Orang	
1017	Bintan Pesisir	0	Orang	
1018	Seri Kuala Lobam	0	Orang	
1019	2. Penerimaan Peternak**			
1020	Gunung Kijang	0	Rp	
1021	Bintan Timur	0	Rp	
1022	Bintan Utara	0	Rp	
1023	Teluk Bintan	0	Rp	
1024	Tambelan	0	Rp	
1025	Telok Sebong	0	Rp	
1026	Toapaya	0	Rp	
1027	Mantang	0	Rp	
1028	Bintan Pesisir	0	Rp	
1029	Seri Kuala Lobam	0	Rp	
1030	3. Pengeluaran Peternak**			
1031	1 Biaya Konsumsi Peternak**			
1032	Gunung Kijang	0	Rp	
1033	Bintan Timur	0	Rp	
1034	Bintan Utara	0	Rp	
1035	Teluk Bintan	0	Rp	
1036	Tambelan	0	Rp	
1037	Telok Sebong	0	Rp	
1038	Toapaya	0	Rp	
1039	Mantang	0	Rp	
1040	Bintan Pesisir	0	Rp	
1041	Seri Kuala Lobam	0	Rp	
1042	2 Biaya Produksi Peternak**			
1043	Gunung Kijang	0	Rp	
1044	Bintan Timur	0	Rp	
1045	Bintan Utara	0	Rp	
1046	Teluk Bintan	0	Rp	
1047	Tambelan	0	Rp	
1048	Telok Sebong	0	Rp	
1049	Toapaya	0	Rp	
1050	Mantang	0	Rp	
1051	Bintan Pesisir	0	Rp	
1052	Seri Kuala Lobam	0	Rp	

Sistem Informasi Pembangunan Daerah

Bidang Urusan : KEHUTANAN

Kabupaten Bintan

Tahun : 2017

NO	NAMA	NILAI	SATUAN	SUMBER DATA
1	I. Kehutanan*			
2	1. Luas Kawasan Hutan**			
3	1. Luas Hutan Konservasi**			
4	1. Luas Kawasan Hutan Suaka Alam**			
5	1. Luas Kondisi Baik	0	Ha	
6	2. Luas Kondisi Sedang	0	Ha	
7	3. Luas Kondisi Rusak	0	Ha	
8	2. Luas Kawasan Hutan Pelestarian Alam**			
9	1. Luas Kondisi Baik	0	Ha	
10	2. Luas Kondisi Sedang	0	Ha	
11	3. Luas Kondisi Rusak	0	Ha	
12	3. Luas Taman Buru**			
13	1. Luas Kondisi Baik	0	Ha	
14	2. Luas Kondisi Sedang	0	Ha	
15	3. Luas Kondisi Rusak	0	Ha	
16	2. Luas Hutan Lindung**			
17	1. Luas Kondisi Baik	0	Ha	
18	2. Luas Kondisi Sedang	0	Ha	
19	3. Luas Kondisi Rusak	0	Ha	
20	3. Luas Hutan Produksi	0	Ha	
21	4. Luas Kawasan Hutan Produksi Terbatas	0	Ha	
22	5. Luas Hutan Konversi	0	Ha	
23	2. Luas Hutan Ulayat/Adat	0		
24	3. Pengelola Kehutanan*			
25	1. Perusahaan yang Memiliki HPH*			
26	1. Jumlah Perusahaan	0	*	
27	2. Luas Kawasan Hutan dikelola	0	*	
28	2. Perusahaan yang Memiliki HPHT*			
29	1. Jumlah Perusahaan	0	*	
30	2. Luas Kawasan Hutan dikelola	0	*	
31	3. Kawasan Hutan yang dikelola Rakyat*			
32	1. Jumlah Kelompok Masyarakat	0	*	
33	2. Luas Hutan yang dikelola Rakyat	0	*	
34	4. Kayu Dicuri*			
35	1. Volume Kayu dicuri	0	m3	
36	2. Nilai Kayu dicuri	0	Rp	
37	3. Kasus Pencurian Kayu (Kasus)	0	Kasus	
38	5. Luas Kerusakan Kawasan Hutan**			
39	1. Luas Kerusakan Akibat Kebakaran Hutan	0	Ha	
40	2. Luas Kerusakan Akibat Deforestasi	0	Ha	
41	3. Luas Kerusakan Akibat Penambangan Liar	0	Ha	

NO	NAMA	NILAI	SATUAN	SUMBER DATA
42	4. Luas Kerusakan Akibat Usaha Perkebunan	0	Ha	
43	6. Luas Kawasan Reklamasi Hutan			
44	7. Luas Kawasan Reboisasi Hutan	0		
45	8. Kebakaran Hutan*			
46	1. Luas Areal Terbakar	0	Ha	
47	2. Jumlah Korban**			
48	1. Meninggal	0	Orang	
49	2. Luka-Luka	0	Orang	
50	3. Jumlah Pengungsi	0	Orang	
51	4. Kerugian Material Akibat Kebakaran Hutan	0	Rp Juta	
52	9. Produksi Dan Nilai Hasil Hutan Kayu*			
53	1. Jumlah Produksi Kayu Bulat	0	m3	
54	2. Nilai Produksi Kayu Bulat	0	Rp	
55	3. Jumlah Produksi Kayu Olahan	0	m3	
56	4. Nilai Produksi Kayu Olahan	0	Rp	
57	10. Produksi Dan Nilai Hasil Hutan Non Kayu*			
58	1. Jumlah Produksi Rotan	0	Ton	
59	2. Nilai Produksi Rotan	0	Rp	
60	3. Jumlah Produksi Gaharu	0	Kg	
61	4. Nilai Produksi Gaharu	0	Rp	
62	5. Jumlah Produksi Getah Jelutung	0	Kg	
63	6. Nilai Produksi Getah Jelutung	0	Rp	
64	7. Jumlah Produksi Kemiri	0	Kg	
65	8. Nilai Produksi Kemiri	0	Rp	
66	9. Jumlah Produksi Kenari	0	Kg	
67	10. Nilai Produksi Kenari	0	Rp	
68	11. Jumlah Produksi Kemenyan	0	Kg	
69	12. Nilai Produksi Kemenyan	0	Rp	
70	13. Jumlah Produksi Minyak Lawang	0	Liter	
71	14. Nilai Produksi Minyak Lawang	0	Rp	
72	15. Jumlah Produksi Kulit Kayu Medang Keladi	0	Kg	
73	16. Nilai Produksi Kulit Kayu Medang Keladi	0	Rp	
74	17. Jumlah Produksi Bambu	0	Batang	
75	18. Nilai Produksi Bambu	0	Rp	
76	19. Jumlah Produksi Sarang Burung Walet	0	Kg	
77	20. Nilai Produksi Sarang Burung Walet	0	Rp	
78	21. Jumlah Produksi Madu	0	Liter	
79	22. Nilai Produksi Madu	0	Rp	
80	23. Jumlah Produksi Sagu	0	Kg	
81	24. Nilai Produksi Sagu	0	Rp	
82	25. Jumlah Produksi Nipah/Nira Gula	0	Kg	
83	26. Nilai Produksi Nipah/Nira Gula	0	Rp	
84	27. Jumlah Produksi Ijuk	0	Kg	
85	28. Nilai Produksi Ijuk	0	Rp	
86	29. Jumlah Produksi Kayu Manis	0	Kg	
87	30. Nilai Produksi Kayu Manis	0	Rp	
88	31. Jumlah Produksi Minyak Kayu Putih	0	m3	
89	32. Nilai Produksi Minyak Kayu Putih	0	Rp	
90	33. Jumlah Produksi Damar	0	Ton	
91	34. Nilai Produksi Damar	0	Rp	

NO	NAMA	NILAI	SATUAN	SUMBER DATA
92	35. Jumlah Produksi Getah Pinus	0	Ton	
93	36. Nilai Produksi Getah Pinus	0	Rp	
94	37. Jumlah Produksi Getah Damar	0	Ton	
95	38. Nilai Produksi Getah Damar	0	Rp	
96	37. Jumlah Produksi Hasil Hutan Non Kayu Lainnya	0	Ton	
97	38. Nilai Produksi Hasil Hutan Non Kayu Lainnya	0	Rp	

Sistem Informasi Pembangunan Daerah

Bidang Urusan : ENERGI DAN SUMBER DAYA MINERAL

Kabupaten Bintan

Tahun : 2017

NO	NAMA	NILAI	SATUAN	SUMBER DATA
1	I. Listrik*			
2	1. Jenis Pembangkit Listrik*			
3	1. PLTU/Uap*			
4	1. Produksi Listrik	0	*	
5	2. Distribusi Listrik	0	*	
6	2. PLTG/Gas Turbin			
7	1. Produksi Listrik	0		
8	2. Distribusi Listrik	0		
9	3. PLTGU/Gas Uap			
10	1. Produksi Listrik	0		
11	2. Distribusi Listrik	0		
12	4. PLTM-G/Mesin Gas			
13	1. Produksi Listrik	0		
14	2. Distribusi Listrik	0		
15	5. PLTD/Diesel			
16	1. Produksi Listrik	0		
17	2. Distribusi Listrik	0		
18	6. PLTA/Air			
19	1. Produksi Listrik	0		
20	2. Distribusi Listrik	0		
21	7. PLTM/Air Micro			
22	1. Produksi Listrik	0		
23	2. Distribusi Listrik	0		
24	8. PLTMH/Air Mini			
25	1. Produksi Listrik	0		
26	2. Distribusi Listrik	0		
27	9. PLTP/Panas Bumi			
28	1. Produksi Listrik	0		
29	2. Distribusi Listrik	0		
30	10. PLTS/Surya			
31	1. Produksi Listrik	0		
32	2. Distribusi Listrik	0		
33	11. PLT BAYU/Angin			
34	1. Produksi Listrik	0		
35	2. Distribusi Listrik	0		
36	2. Jumlah Kebutuhan Listrik	0		
37	3. Jumlah Tenaga Listrik Terpasang	0		
38	4. Jumlah Tenaga Listrik Terjual	0		
39	5. Sambungan Listrik Desa/Kelurahan			
40	1. Jumlah Desa/Kelurahan Belum Mendapat Sambungan Listrik			

NO	NAMA	NILAI	SATUAN	SUMBER DATA
41	1. Jumlah Desa	0		
42	2. Jumlah Kelurahan	0		
43	2. Jumlah Desa/Kelurahan Mendapat Sambungan Listrik Terbatas Waktu			
44	1. Jumlah Desa	0		
45	2. Jumlah Kelurahan	0		
46	II. Mineral*			
47	1. Batubara			
48	1. Jumlah Unit Usaha Tambang Batubara			
49	1. Jumlah Unit Usaha Milik Pemerintah			
50	1. Masih Aktif	0	Perusahaan	
51	2. Tidak Aktif	0	Perusahaan	
52	2. Jumlah Unit Usaha Milik Swasta			
53	1. Masih Aktif	0	Perusahaan	
54	2. Tidak Aktif	0	Perusahaan	
55	2. Jumlah Produksi Batubara	0	Ton	
56	3. Nilai Produksi Batubara	0	Rp	
57	4. Jumlah Eksport Hasil Produksi Batubara	0	Ton	
58	5. Nilai Eksport Hasil Produksi Batubara	0	Rp	
59	2. Biji Timah			
60	1. Jumlah Unit Usaha Tambang Biji Timah			
61	1. Jumlah Unit Usaha Milik Pemerintah			
62	1. Masih Aktif	0	Perusahaan	
63	2. Tidak Aktif	0	Perusahaan	
64	2. Jumlah Unit Usaha Milik Swasta			
65	1. Masih Aktif	0	Perusahaan	
66	2. Tidak Aktif	0	Perusahaan	
67	2. Jumlah Produksi Biji Timah	0	Ton	
68	3. Nilai Produksi Biji Timah	0	Rp	
69	4. Jumlah Eksport Hasil Produksi Biji Timah	0	Ton	
70	5. Nilai Eksport Hasil Produksi Biji Timah	0	Rp	
71	3. Biji Besi			
72	1. Jumlah Unit Usaha Tambang Biji Besi			
73	1. Jumlah Unit Usaha Milik Pemerintah			
74	1. Masih Aktif	0	Perusahaan	
75	2. Tidak Aktif	0	Perusahaan	
76	2. Jumlah Unit Usaha Milik Swasta			
77	1. Masih Aktif	0	Perusahaan	
78	2. Tidak Aktif	0	Perusahaan	
79	2. Jumlah Produksi Biji Besi	0	Ton	
80	3. Nilai Produksi Biji Besi	0	Rp	
81	4. Jumlah Eksport Hasil Produksi Biji Besi	0	Ton	
82	5. Nilai Eksport Hasil Produksi Biji Besi	0	Rp	
83	4. Tembaga			
84	1. Jumlah Unit Usaha Tambang Tembaga			
85	1. Jumlah Unit Usaha Milik Pemerintah			
86	1. Masih Aktif	0	Perusahaan	
87	2. Tidak Aktif	0	Perusahaan	
88	2. Jumlah Unit Usaha Milik Swasta			
89	1. Masih Aktif	0	Perusahaan	

NO	NAMA	NILAI	SATUAN	SUMBER DATA
90	2. Tidak Aktif	0	Perusahaan	
91	2. Jumlah Produksi Tembaga	0	Ton	
92	3. Nilai Produksi Tembaga	0	Rp	
93	4. Jumlah Eksport Hasil Produksi Tembaga	0	Ton	
94	5. Nilai Eksport Hasil Produksi Tembaga	0	Rp	
95	5. Mangan			
96	1. Jumlah Unit Usaha Tambang Mangan			
97	1. Jumlah Unit Usaha Milik Pemerintah			
98	1. Masih Aktif	0	Perusahaan	
99	2. Tidak Aktif	0	Perusahaan	
100	2. Jumlah Unit Usaha Milik Swasta			
101	1. Masih Aktif	0	Perusahaan	
102	2. Tidak Aktif	0	Perusahaan	
103	2. Jumlah Produksi Mangan	0	Ton	
104	3. Nilai Produksi Mangan	0	Rp	
105	4. Jumlah Eksport Hasil Produksi Mangan	0	Ton	
106	5. Nilai Eksport Hasil Produksi Mangan	0	Rp	
107	6. Bouksit (Biji Almunium)			
108	1. Jumlah Unit Usaha Tambang Bouksit			
109	1. Jumlah Unit Usaha Milik Pemerintah			
110	1. Masih Aktif	0	Perusahaan	
111	2. Tidak Aktif	0	Perusahaan	
112	2. Jumlah Unit Usaha Milik Swasta			
113	1. Masih Aktif	0	Perusahaan	
114	2. Tidak Aktif	0	Perusahaan	
115	2. Jumlah Produksi Bouksit	0	Ton	
116	3. Nilai Produksi Bouksit	0	Rp	
117	4. Jumlah Eksport Hasil Produksi Bouksit	0	Ton	
118	5. Nilai Eksport Hasil Produksi Bouksit	0	Rp	
119	7. Nikel			
120	1. Jumlah Unit Usaha Tambang Nikel			
121	1. Jumlah Unit Usaha Milik Pemerintah			
122	1. Masih Aktif	0	Perusahaan	
123	2. Tidak Aktif	0	Perusahaan	
124	2. Jumlah Unit Usaha Milik Swasta			
125	1. Masih Aktif	0	Perusahaan	
126	2. Tidak Aktif	0	Perusahaan	
127	2. Jumlah Produksi Nikel	0	Ton	
128	3. Nilai Produksi Nikel	0	Rp	
129	4. Jumlah Eksport Hasil Produksi Nikel	0	Ton	
130	5. Nilai Eksport Hasil Produksi Nikel	0	Rp	
131	8. Emas			
132	1. Jumlah Unit Usaha Tambang Emas			
133	1. Jumlah Unit Usaha Milik Pemerintah			
134	1. Masih Aktif	0	Perusahaan	
135	2. Tidak Aktif	0	Perusahaan	
136	2. Jumlah Unit Usaha Milik Swasta			
137	1. Masih Aktif	0	Perusahaan	
138	2. Tidak Aktif	0	Perusahaan	
139	2. Jumlah Produksi Emas	0	Ton	

NO	NAMA	NILAI	SATUAN	SUMBER DATA
140	3. Nilai Produksi Emas	0	Rp	
141	4. Jumlah Eksport Hasil Produksi Emas	0	Ton	
142	5. Nilai Eksport Hasil Produksi Emas	0	Rp	
143	9. Perak			
144	1. Jumlah Unit Usaha Tambang Perak			
145	1. Jumlah Unit Usaha Milik Pemerintah			
146	1. Masih Aktif	0	Perusahaan	
147	2. Tidak Aktif	0	Perusahaan	
148	2. Jumlah Unit Usaha Milik Swasta			
149	1. Masih Aktif	0	Perusahaan	
150	2. Tidak Aktif	0	Perusahaan	
151	2. Jumlah Produksi Perak	0	Ton	
152	3. Nilai Produksi Perak	0	Rp	
153	4. Jumlah Eksport Hasil Produksi Perak	0	Ton	
154	5. Nilai Eksport Hasil Produksi Perak	0	Rp	
155	10. Aspal Alam			
156	1. Jumlah Unit Usaha Tambang Aspal Alam			
157	1. Jumlah Unit Usaha Milik Pemerintah			
158	1. Masih Aktif	0	Perusahaan	
159	2. Tidak Aktif	0	Perusahaan	
160	2. Jumlah Unit Usaha Milik Swasta			
161	1. Masih Aktif	0	Perusahaan	
162	2. Tidak Aktif	0	Perusahaan	
163	2. Jumlah Produksi Aspal Alam	0	Ton	
164	3. Nilai Produksi Aspal Alam	0	Rp	
165	4. Jumlah Eksport Hasil Produksi Aspal Alam	0	Ton	
166	5. Nilai Eksport Hasil Produksi Aspal Alam	0	Rp	
167	11. Belerang			
168	1. Jumlah Unit Usaha Tambang Belerang			
169	1. Jumlah Unit Usaha Milik Pemerintah			
170	1. Masih Aktif	0	Perusahaan	
171	2. Tidak Aktif	0	Perusahaan	
172	2. Jumlah Unit Usaha Milik Swasta			
173	1. Masih Aktif	0	Perusahaan	
174	2. Tidak Aktif	0	Perusahaan	
175	2. Jumlah Produksi Belerang	0	Ton	
176	3. Nilai Produksi Belerang	0	Rp	
177	4. Jumlah Eksport Hasil Produksi Belerang	0	Ton	
178	5. Nilai Eksport Hasil Produksi Belerang	0	Rp	
179	12. Fosfat			
180	1. Jumlah Unit Usaha Tambang Fosfat			
181	1. Jumlah Unit Usaha Milik Pemerintah			
182	1. Masih Aktif	0	Perusahaan	
183	2. Tidak Aktif	0	Perusahaan	
184	2. Jumlah Unit Usaha Milik Swasta			
185	1. Masih Aktif	0	Perusahaan	
186	2. Tidak Aktif	0	Perusahaan	
187	2. Jumlah Produksi Fosfat	0	Ton	
188	3. Nilai Produksi Fosfat	0	Rp	
189	4. Jumlah Eksport Hasil Produksi Fosfat	0	Ton	

NO	NAMA	NILAI	SATUAN	SUMBER DATA
190	5. Nilai Eksport Hasil Produksi Fosfat	0	Rp	
191	13. Batu Gamping			
192	1. Jumlah Unit Usaha Tambang Batu Gamping			
193	1. Jumlah Unit Usaha Milik Pemerintah			
194	1. Masih Aktif	0	Perusahaan	
195	2. Tidak Aktif	0	Perusahaan	
196	2. Jumlah Unit Usaha Milik Swasta			
197	1. Masih Aktif	0	Perusahaan	
198	2. Tidak Aktif	0	Perusahaan	
199	2. Jumlah Produksi Batu Gamping	0	Ton	
200	3. Nilai Produksi Batu Gamping	0	Rp	
201	4. Jumlah Eksport Hasil Produksi Batu Gamping	0	Ton	
202	5. Nilai Eksport Hasil Produksi Batu Gamping	0	Rp	
203	14. Batu Pualam			
204	1. Jumlah Unit Usaha Tambang Batu Pualam			
205	1. Jumlah Unit Usaha Milik Pemerintah			
206	1. Masih Aktif	0	Perusahaan	
207	2. Tidak Aktif	0	Perusahaan	
208	2. Jumlah Unit Usaha Milik Swasta			
209	1. Masih Aktif	0	Perusahaan	
210	2. Tidak Aktif	0	Perusahaan	
211	2. Jumlah Produksi Batu Pualam	0	Ton	
212	3. Nilai Produksi Batu Pualam	0	Rp	
213	4. Jumlah Eksport Hasil Produksi Batu Pualam	0	Ton	
214	5. Nilai Eksport Hasil Produksi Batu Pualam	0	Rp	
215	15. Intan			
216	1. Jumlah Unit Usaha Tambang Intan			
217	1. Jumlah Unit Usaha Milik Pemerintah			
218	1. Masih Aktif	0	Perusahaan	
219	2. Tidak Aktif	0	Perusahaan	
220	2. Jumlah Unit Usaha Milik Swasta			
221	1. Masih Aktif	0	Perusahaan	
222	2. Tidak Aktif	0	Perusahaan	
223	2. Jumlah Produksi Intan	0	Ton	
224	3. Nilai Produksi Intan	0	Rp	
225	4. Jumlah Eksport Hasil Produksi Intan	0	Ton	
226	5. Nilai Eksport Hasil Produksi Intan	0	Rp	
227	16. Kaolin			
228	1. Jumlah Unit Usaha Tambang Kaolin			
229	1. Jumlah Unit Usaha Milik Pemerintah			
230	1. Masih Aktif	0	Perusahaan	
231	2. Tidak Aktif	0	Perusahaan	
232	2. Jumlah Unit Usaha Milik Swasta			
233	1. Masih Aktif	0	Perusahaan	
234	2. Tidak Aktif	0	Perusahaan	
235	2. Jumlah Produksi Kaolin	0	Ton	
236	3. Nilai Produksi Kaolin	0	Rp	
237	4. Jumlah Eksport Hasil Produksi Kaolin	0	Ton	
238	5. Nilai Eksport Hasil Produksi Kaolin	0	Rp	
239	17. Pasir Kuarsa			

NO	NAMA	NILAI	SATUAN	SUMBER DATA
240	1. Jumlah Unit Usaha Tambang Pasir Kuarsa			
241	1. Jumlah Unit Usaha Milik Pemerintah			
242	1. Masih Aktif	0	Perusahaan	
243	2. Tidak Aktif	0	Perusahaan	
244	2. Jumlah Unit Usaha Milik Swasta			
245	1. Masih Aktif	0	Perusahaan	
246	2. Tidak Aktif	0	Perusahaan	
247	2. Jumlah Produksi Pasir Kuarsa	0	Ton	
248	3. Nilai Produksi Pasir Kuarsa	0	Rp	
249	4. Jumlah Eksport Hasil Produksi Pasir Kuarsa	0	Ton	
250	5. Nilai Eksport Hasil Produksi Pasir Kuarsa	0	Rp	
251	18. Bahan Tambang Mineral Lainnya			
252	1. Jumlah Unit Usaha Tambang Mineral Lainnya			
253	1. Jumlah Unit Usaha Milik Pemerintah			
254	1. Masih Aktif	0	Perusahaan	
255	2. Tidak Aktif	0	Perusahaan	
256	2. Jumlah Unit Usaha Milik Swasta			
257	1. Masih Aktif	0	Perusahaan	
258	2. Tidak Aktif	0	Perusahaan	
259	2. Jumlah Produksi Mineral Lainnya	0	Ton	
260	3. Nilai Produksi Mineral Lainnya	0	Rp	
261	4. Jumlah Eksport Hasil Produksi Mineral Lainnya	0	Ton	
262	5. Nilai Eksport Hasil Produksi Mineral Lainnya	0	Rp	
263	III. Pertambangan Rakyat*			
264	1. Batubara*			
265	1. Jumlah Pertambangan Batubara			
266	1. Jumlah Pertambangan Rakyat Berijin	0	Unit	
267	2. Jumlah Pertambangan Rakyat Tidak Berijin			
268	1. Jumlah Produksi Batubara	0	Unit	
269	2. Nilai Produksi Batubara	0	Unit	
270	2. Biji Timah			
271	1. Jumlah Pertambangan Biji Timah			
272	1. Jumlah Pertambangan Rakyat Berijin	0	Unit	
273	2. Jumlah Pertambangan Rakyat Tidak Berijin			
274	1. Jumlah Produksi Biji Timah	0	Unit	
275	2. Nilai Produksi Biji Timah	0	Unit	
276	3. Biji Besi			
277	1. Jumlah Pertambangan Biji Besi			
278	1. Jumlah Pertambangan Rakyat Berijin	0	Unit	
279	2. Jumlah Pertambangan Rakyat Tidak Berijin			
280	1. Jumlah Produksi Biji Besi	0	Unit	
281	2. Nilai Produksi Biji Besi	0	Unit	
282	4. Tembaga			
283	1. Jumlah Pertambangan Tembaga			
284	1. Jumlah Pertambangan Rakyat Berijin	0	Unit	
285	2. Jumlah Pertambangan Rakyat Tidak Berijin			
286	1. Jumlah Produksi Tembaga	0	Unit	
287	2. Nilai Produksi Tembaga	0	Unit	
288	5. Bouksit (Biji Almunium)			
289	1. Jumlah Pertambangan Bouksit			

NO	NAMA	NILAI	SATUAN	SUMBER DATA
290	1. Jumlah Pertambangan Rakyat Berijin	0	Unit	
291	2. Jumlah Pertambangan Rakyat Tidak Berijin			
292	1. Jumlah Produksi Bouksit	0	Unit	
293	2. Nilai Produksi Bouksit	0	Unit	
294	6. Nikel			
295	1. Jumlah Pertambangan Nikel			
296	1. Jumlah Pertambangan Rakyat Berijin	0	Unit	
297	2. Jumlah Pertambangan Rakyat Tidak Berijin			
298	1. Jumlah Produksi Nikel	0	Unit	
299	2. Nilai Produksi Nikel	0	Unit	
300	7. Emas			
301	1. Jumlah Pertambangan Emas			
302	1. Jumlah Pertambangan Rakyat Berijin	0	Unit	
303	2. Jumlah Pertambangan Rakyat Tidak Berijin			
304	1. Jumlah Produksi Emas	0	Unit	
305	2. Nilai Produksi Emas	0	Unit	
306	8. Perak			
307	1. Jumlah Pertambangan Perak			
308	1. Jumlah Pertambangan Rakyat Berijin	0	Unit	
309	2. Jumlah Pertambangan Rakyat Tidak Berijin			
310	1. Jumlah Produksi Perak	0	Unit	
311	2. Nilai Produksi Perak	0	Unit	
312	9. Belerang			
313	1. Jumlah Pertambangan Belerang			
314	1. Jumlah Pertambangan Rakyat Berijin	0	Unit	
315	2. Jumlah Pertambangan Rakyat Tidak Berijin			
316	1. Jumlah Produksi Belerang	0	Unit	
317	2. Nilai Produksi Belerang	0	Unit	
318	10. Batu Gamping			
319	1. Jumlah Pertambangan Batu Gamping			
320	1. Jumlah Pertambangan Rakyat Berijin	0	Unit	
321	2. Jumlah Pertambangan Rakyat Tidak Berijin			
322	1. Jumlah Produksi Batu Gamping	0	Unit	
323	2. Nilai Produksi Batu Gamping	0	Unit	
324	11. Batu Pualam			
325	1. Jumlah Pertambangan Batu Pualam			
326	1. Jumlah Pertambangan Rakyat Berijin	0	Unit	
327	2. Jumlah Pertambangan Rakyat Tidak Berijin			
328	1. Jumlah Produksi Batu Pualam	0	Unit	
329	2. Nilai Produksi Batu Pualam	0	Unit	
330	12. Intan			
331	1. Jumlah Pertambangan Intan			
332	1. Jumlah Pertambangan Rakyat Berijin	0	Unit	
333	2. Jumlah Pertambangan Rakyat Tidak Berijin			
334	1. Jumlah Produksi Intan	0	Unit	
335	2. Nilai Produksi Intan	0	Unit	
336	13. Pasir Kuarsa			
337	1. Jumlah Pertambangan Pasir Kuarsa			
338	1. Jumlah Pertambangan Rakyat Berijin	0	Unit	
339	2. Jumlah Pertambangan Rakyat Tidak Berijin			

NO	NAMA	NILAI	SATUAN	SUMBER DATA
340	1. Jumlah Produksi Pasir Kuarsa	0	Unit	
341	2. Nilai Produksi Pasir Kuarsa	0	Unit	
342	IV. Energi Terbarukan*			
343	1. Biomassa			
344	1. Industri Pembangkit Energi Biomassa*			
345	1. Jumlah Produksi	0	*	
346	2. Jumlah Distribusi	0	*	
347	2. Biogas			
348	1. Industri Pembangkit Energi Biogas*			
349	1. Jumlah Produksi	0	*	
350	2. Jumlah Distribusi	0	*	
351	3. Biodiesel			
352	1. Industri Pembangkit Energi Biodiesel*			
353	1. Jumlah Produksi	0	*	
354	2. Jumlah Distribusi	0	*	

Sistem Informasi Pembangunan Daerah

Bidang Urusan : PERDAGANGAN

Kabupaten Bintan

Tahun : 2017

NO	NAMA	NILAI	SATUAN	SUMBER DATA
1	I. Sarana Perdagangan*			
2	1. Jumlah Pasar Tradisional**			
3	1. Jumlah Dikelolah Pemerintah **			
4	1. Jumlah Bangunan Permanen**			
5	Gunung Kijang	0	Unit	
6	Bintan Timur	0	Unit	
7	Bintan Utara	0	Unit	
8	Teluk Bintan	0	Unit	
9	Tambelan	0	Unit	
10	Telok Sebong	0	Unit	
11	Toapaya	0	Unit	
12	Mantang	0	Unit	
13	Bintan Pesisir	0	Unit	
14	Seri Kuala Lobam	0	Unit	
15	2. Jumlah Bangunan Semi Permanen**			
16	Gunung Kijang	0	Unit	
17	Bintan Timur	0	Unit	
18	Bintan Utara	0	Unit	
19	Teluk Bintan	0	Unit	
20	Tambelan	0	Unit	
21	Telok Sebong	0	Unit	
22	Toapaya	0	Unit	
23	Mantang	0	Unit	
24	Bintan Pesisir	0	Unit	
25	Seri Kuala Lobam	0	Unit	
26	3. Jumlah Tanpa Bangunan/Tenda**			
27	Gunung Kijang	0	Unit	
28	Bintan Timur	0	Unit	
29	Bintan Utara	0	Unit	
30	Teluk Bintan	0	Unit	
31	Tambelan	0	Unit	
32	Telok Sebong	0	Unit	
33	Toapaya	0	Unit	
34	Mantang	0	Unit	
35	Bintan Pesisir	0	Unit	
36	Seri Kuala Lobam	0	Unit	
37	2. Dikelolah Swasta**			
38	1. Jumlah Bangunan Permanen**			
39	Gunung Kijang	0	Unit	
40	Bintan Timur	0	Unit	
41	Bintan Utara	0	Unit	

NO	NAMA	NILAI	SATUAN	SUMBER DATA
42	Teluk Bintan	0	Unit	
43	Tambelan	0	Unit	
44	Telok Sebong	0	Unit	
45	Toapaya	0	Unit	
46	Mantang	0	Unit	
47	Bintan Pesisir	0	Unit	
48	Seri Kuala Lobam	0	Unit	
49	2. Jumlah Bangunan Semi Permanen**			
50	Gunung Kijang	0	Unit	
51	Bintan Timur	0	Unit	
52	Bintan Utara	0	Unit	
53	Teluk Bintan	0	Unit	
54	Tambelan	0	Unit	
55	Telok Sebong	0	Unit	
56	Toapaya	0	Unit	
57	Mantang	0	Unit	
58	Bintan Pesisir	0	Unit	
59	Seri Kuala Lobam	0	Unit	
60	3. Jumlah Tanpa Bangunan/Tenda **			
61	Gunung Kijang	0	Unit	
62	Bintan Timur	0	Unit	
63	Bintan Utara	0	Unit	
64	Teluk Bintan	0	Unit	
65	Tambelan	0	Unit	
66	Telok Sebong	0	Unit	
67	Toapaya	0	Unit	
68	Mantang	0	Unit	
69	Bintan Pesisir	0	Unit	
70	Seri Kuala Lobam	0	Unit	
71	3. Dikelola Masyarakat**			
72	1. Jumlah Bangunan Permanen**			
73	Gunung Kijang	0	Unit	
74	Bintan Timur	0	Unit	
75	Bintan Utara	0	Unit	
76	Teluk Bintan	0	Unit	
77	Tambelan	0	Unit	
78	Telok Sebong	0	Unit	
79	Toapaya	0	Unit	
80	Mantang	0	Unit	
81	Bintan Pesisir	0	Unit	
82	Seri Kuala Lobam	0	Unit	
83	2. Jumlah Bangunan Semi Permanen**			
84	Gunung Kijang	0	Unit	
85	Bintan Timur	0	Unit	
86	Bintan Utara	0	Unit	
87	Teluk Bintan	0	Unit	
88	Tambelan	0	Unit	
89	Telok Sebong	0	Unit	
90	Toapaya	0	Unit	
91	Mantang	0	Unit	

NO	NAMA	NILAI	SATUAN	SUMBER DATA
92	Bintan Pesisir	0	Unit	
93	Seri Kuala Lobam	0	Unit	
94	3. Jumlah Tanpa Bangunan/Tenda **	0	Unit	
95	2. Jumlah Pasar Modern**			
96	1. Pasar Swalayan/Supermarket/Toserba**			
97	Gunung Kijang	0	Unit	
98	Bintan Timur	0	Unit	
99	Bintan Utara	0	Unit	
100	Teluk Bintan	0	Unit	
101	Tambelan	0	Unit	
102	Telok Sebong	0	Unit	
103	Toapaya	0	Unit	
104	Mantang	0	Unit	
105	Bintan Pesisir	0	Unit	
106	Seri Kuala Lobam	0	Unit	
107	2. Minimarket**			
108	Gunung Kijang	0	Unit	
109	Bintan Timur	0	Unit	
110	Bintan Utara	0	Unit	
111	Teluk Bintan	0	Unit	
112	Tambelan	0	Unit	
113	Telok Sebong	0	Unit	
114	Toapaya	0	Unit	
115	Mantang	0	Unit	
116	Bintan Pesisir	0	Unit	
117	Seri Kuala Lobam	0	Unit	
118	3. Pasar Perkulakan/Grosir**			
119	Gunung Kijang	0	Unit	
120	Bintan Timur	0	Unit	
121	Bintan Utara	0	Unit	
122	Teluk Bintan	0	Unit	
123	Tambelan	0	Unit	
124	Telok Sebong	0	Unit	
125	Toapaya	0	Unit	
126	Mantang	0	Unit	
127	Bintan Pesisir	0	Unit	
128	Seri Kuala Lobam	0	Unit	
129	3. Pertokoan			
130	4. Jumlah Rumah Potong Hewan**			
131	1. Rumah Potong Hewan Sapi Dan Sejenisnya	0	Unit	
132	2. Rumah Potong Hewan Babi Dan Sejenisnya	0	Unit	
133	3. Rumah Potong Hewan Unggas Dan Sejenisnya	0	Unit	
134	II. Ekspor*			
135	1. Volume Ekspor Menurut Komoditi**			
136	1. Volume Eksport Komoditi Hasil Pertanian	0	Ton	
137	2. Volume Eksport Komoditi Hasil Perkebunan	0	Ton	
138	3. Volume Eksport Komoditi Hasil Peternakan	0	Ton	
139	4. Volume Eksport Komoditi Hasil Perikanan Dan Kelautan	0	Ton	
140	5. Volume Eksport Komoditi Hasil Hutan	0	Ton	

NO	NAMA	NILAI	SATUAN	SUMBER DATA
141	6. Volume Eksport Komoditi Hasil Tambang	0	Ton	
142	7. Volume Eksport Komoditi Hasil Industri	0	Ton	
143	2. Nilai Ekspor Menurut Komoditi**			
144	1. Nilai Eksport Komoditi Hasil Pertanian	0	Rp Juta	
145	2. Nilai Eksport Komoditi Hasil Perkebunan	0	Rp Juta	
146	3. Nilai Eksport Komoditi Hasil Peternakan	0	Rp Juta	
147	4. Nilai Eksport Komoditi Hasil Perikanan Dan Kelautan	0	Rp Juta	
148	5. Nilai Eksport Komoditi Hasil Hutan	0	Rp Juta	
149	6. Nilai Eksport Komoditi Hasil Tambang	0	Rp Juta	
150	7. Nilai Eksport Komoditi Hasil Industri	0	Rp Juta	
151	3. Jumlah Nilai Free On Board(FOB) Komoditi**			
152	1. Nilai FOB Komoditi Hasil Pertanian	0	Rp Juta	
153	2. Nilai FOB Komoditi Hasil Perkebunan	0	Rp Juta	
154	3. Nilai FOB Komoditi Hasil Peternakan	0	Rp Juta	
155	4. Nilai FOB Komoditi Hasil Perikanan Dan Kelautan	0	Rp Juta	
156	5. Nilai FOB Komoditi Hasil Hutan	0	Rp Juta	
157	6. Nilai FOB Komoditi Hasil Tambang	0	Rp Juta	
158	7. Nilai FOB Komoditi Hasil Industri	0	Rp Juta	
159	4. Nilai Eksport Berdasarkan Negara Tujuan**			
160	1. Nilai Eksport Ke Negara Amerika	0	Rp Juta	
161	2. Nilai Eksport Ke Negara-Negara Amerika Latin	0	Rp Juta	
162	3. Nilai Eksport Ke Negara-Negara Eropa	0	Rp Juta	
163	4. Nilai Eksport Ke Negara-Negara Afrika	0	Rp Juta	
164	5. Nilai Eksport Ke Negara-Negara Asia Barat	0	Rp Juta	
165	6. Nilai Eksport Ke Negara-Negara Asia Timur	0	Rp Juta	
166	7. Nilai Eksport Ke Negara-Negara Asia Tenggara	0	Rp Juta	
167	8. Nilai Eksport Ke Negara-Negara Asia Selatan	0	Rp Juta	
168	9. Nilai Eksport Ke Negara-Negara Asia Tengah	0	Rp Juta	
169	10. Nilai Eksport Ke Negara Australia Dan New Zealand	0	Rp Juta	
170	5. Jumlah Nilai Free On Board(FOB) Negara Tujuan	0		
171	III. Import*			
172	1. Nilai Import Negara Asal**			
173	1. Nilai Import Ke Negara Amerika	0	Rp Juta	
174	2. Nilai Import Ke Negara-Negara Amerika Latin	0	Rp Juta	
175	3. Nilai Import Ke Negara-Negara Eropa	0	Rp Juta	
176	4. Nilai Import Ke Negara-Negara Afrika	0	Rp Juta	
177	5. Nilai Import Ke Negara-Negara Asia Barat	0	Rp Juta	
178	6. Nilai Import Ke Negara-Negara Asia Timur	0	Rp Juta	
179	7. Nilai Import Ke Negara-Negara Asia Tenggara	0	Rp Juta	
180	8. Nilai Import Ke Negara-Negara Asia Selatan	0	Rp Juta	
181	9. Nilai Import Ke Negara-Negara Asia Tengah	0	Rp Juta	
182	10. Nilai Import Ke Negara Australia Dan New Zealand	0	Rp Juta	
183	2. Jumlah Nilai Cost Insurence Freight (CIF) Negara Asal	0		

Sistem Informasi Pembangunan Daerah

Bidang Urusan : PERINDUSTRIAN

Kabupaten Bintan

Tahun : 2017

NO	NAMA	NILAI	SATUAN	SUMBER DATA
1	I. Jenis Industri Kecil*			
2	1. Industri Pengolahan Pangan*			
3	1. Jumlah Unit Industri	415	Unit	DKUPP
4	2. Jumlah Tenaga Kerja	790	Orang	DKUPP
5	3. Jumlah Produksi	0	Ton	
6	4. Nilai Produksi	0	Rp	
7	2. Industri Tekstil*			
8	1. Jumlah Unit Industri	2	Unit	DKUPP
9	2. Jumlah Tenaga Kerja	11	Orang	DKUPP
10	3. Jumlah Produksi	0	Ton	
11	4. Nilai Produksi	0	Rp	
12	3. Industri Barang Kulit*			
13	1. Jumlah Unit Industri	0	Unit	
14	2. Jumlah Tenaga Kerja	0	Orang	
15	3. Jumlah Produksi	0	Ton	
16	4. Nilai Produksi	0	Rp	
17	4. Industri Pengolahan Kayu*			
18	1. Jumlah Unit Industri	32	Unit	DKUPP
19	2. Jumlah Tenaga Kerja	61	Orang	DKUPP
20	3. Jumlah Produksi	0	Ton	
21	4. Nilai Produksi	0	Rp	
22	5. Industri Pengolahan Kertas*			
23	1. Jumlah Unit Industri	0	Unit	
24	2. Jumlah Tenaga Kerja	0	Orang	
25	3. Jumlah Produksi	0	Ton	
26	4. Nilai Produksi	0	Rp	
27	6. Industri Kimia Farmasi*			
28	1. Jumlah Unit Industri	0	Unit	
29	2. Jumlah Tenaga Kerja	0	Orang	
30	3. Jumlah Produksi	0	Ton	
31	4. Nilai Produksi	0	Rp	
32	7. Industri Pengolahan Karet*			
33	1. Jumlah Unit Industri	0	Unit	
34	2. Jumlah Tenaga Kerja	0	Orang	
35	3. Jumlah Produksi	0	Ton	
36	4. Nilai Produksi	0	Rp	
37	8. Industri Galian Bukan Logam*			
38	1. Jumlah Unit Industri	8	Unit	DKUPP
39	2. Jumlah Tenaga Kerja	12	Orang	DKUPP
40	3. Jumlah Produksi	0	Ton	
41	4. Nilai Produksi	0	Rp	

NO	NAMA	NILAI	SATUAN	SUMBER DATA
42	9. Industri Baja/Pengolahan Logam*			
43	1. Jumlah Unit Industri	0	Unit	
44	2. Jumlah Tenaga Kerja	0	Orang	
45	3. Jumlah Produksi	0	Ton	
46	4. Nilai Produksi	0	Rp	
47	10. Industri Peralatan*			
48	1. Jumlah Unit Industri	0	Unit	
49	2. Jumlah Tenaga Kerja	0	Orang	
50	3. Jumlah Produksi	0	Ton	
51	4. Nilai Produksi	0	Rp	
52	11. Industri Pertambangan*			
53	1. Jumlah Unit Industri	0	Unit	
54	2. Jumlah Tenaga Kerja	0	Orang	
55	3. Jumlah Produksi	0	Ton	
56	4. Nilai Produksi	0	Rp	
57	12. Industri Pariwisata*			
58	1. Jumlah Unit Industri	0	Unit	
59	2. Jumlah Tenaga Kerja	0	Orang	
60	3. Nilai Produksi	0	Rp	
61	13. Industri Kecil Wajib Amdal*			
62	1. Jumlah Industri Kecil Memiliki Amdal	0	Unit	
63	2. Jumlah Industri Kecil Yang Tidak Memiliki Amdal	0	Unit	
64	II. Jenis Industri Sedang*			
65	1. Industri Pengolahan Pangan*			
66	1. Jumlah Unit Industri	3	Unit	DKUPP
67	2. Jumlah Tenaga Kerja	73	Orang	DKUPP
68	3. Jumlah Produksi	0	Ton	
69	4. Nilai Produksi	0	Rp	
70	2. Industri Tekstil*			
71	1. Jumlah Unit Industri	0	Unit	
72	2. Jumlah Tenaga Kerja	0	Orang	
73	3. Jumlah Produksi	0	Ton	
74	4. Nilai Produksi	0	Rp	
75	3. Industri Barang Kulit*			
76	1. Jumlah Unit Industri	1	Unit	DKUPP
77	2. Jumlah Tenaga Kerja	0	Orang	
78	3. Jumlah Produksi	0	Ton	
79	4. Nilai Produksi	0	Rp	
80	4. Industri Pengolahan Kayu*			
81	1. Jumlah Unit Industri	2	Unit	DKUPP
82	2. Jumlah Tenaga Kerja	46	Orang	DKUPP
83	3. Jumlah Produksi	0	Ton	
84	4. Nilai Produksi	0	Rp	
85	5. Industri Pengolahan Kertas*			
86	1. Jumlah Unit Industri	1	Unit	DKUPP
87	2. Jumlah Tenaga Kerja	24	Orang	DKUPP
88	3. Jumlah Produksi	0	Ton	
89	4. Nilai Produksi	0	Rp	
90	6. Industri Kimia Farmasi*			
91	1. Jumlah Unit Industri	0	Unit	

NO	NAMA	NILAI	SATUAN	SUMBER DATA
92	2. Jumlah Tenaga Kerja	0	Orang	
93	3. Jumlah Produksi	0	Ton	
94	4. Nilai Produksi	0	Rp	
95	7. Industri Pengolahan Karet*			
96	1. Jumlah Unit Industri	0	Unit	
97	2. Jumlah Tenaga Kerja	0	Orang	
98	3. Jumlah Produksi	0	Ton	
99	4. Nilai Produksi	0	Rp	
100	8. Industri Galian Bukan Logam*			
101	1. Jumlah Unit Industri	1	Unit	DKUPP
102	2. Jumlah Tenaga Kerja	0	Orang	
103	3. Jumlah Produksi	0	Ton	
104	4. Nilai Produksi	0	Rp	
105	9. Industri Baja/Pengolahan Logam*			
106	1. Jumlah Unit Industri	8	Unit	DKUPP
107	2. Jumlah Tenaga Kerja	90	Orang	DKUPP
108	3. Jumlah Produksi	0	Ton	
109	4. Nilai Produksi	0	Rp	
110	10. Industri Peralatan*			
111	1. Jumlah Unit Industri	0	Unit	
112	2. Jumlah Tenaga Kerja	0	Orang	
113	3. Jumlah Produksi	0	Ton	
114	4. Nilai Produksi	0	Rp	
115	11. Industri Pertambangan*			
116	1. Jumlah Unit Industri	0	Unit	
117	2. Jumlah Tenaga Kerja	0	Orang	
118	3. Jumlah Produksi	0	Ton	
119	4. Nilai Produksi	0	Rp	
120	12. Industri Pariwisata*			
121	1. Jumlah Unit Industri	0	Unit	
122	2. Jumlah Tenaga Kerja	0	Orang	
123	3. Nilai Produksi	0	Ton	
124	13. Jumlah Industri Sedang Memiliki Amdal	0		
125	14. Jumlah Industri Sedang Yang Tidak Memiliki Amdal	0		
126	15. Jumlah Industri Sedang Yang Menerapkan K3	0		
127	III. Jenis Industri Besar*			
128	1. Industri Pengolahan Pangan*			
129	1. Jumlah Unit Industri	1	Unit	DKUPP
130	2. Jumlah Tenaga Kerja	289	Orang	DKUPP
131	3. Jumlah Produksi	0	Ton	
132	4. Nilai Produksi	0	Rp	
133	2. Industri Tekstil*			
134	1. Jumlah Unit Industri	0	Unit	
135	2. Jumlah Tenaga Kerja	0	Orang	
136	3. Jumlah Produksi	0	Ton	
137	4. Nilai Produksi	0	Rp	
138	3. Industri Barang Kulit*			
139	1. Jumlah Unit Industri	0	Unit	
140	2. Jumlah Tenaga Kerja	0	Orang	
141	3. Jumlah Produksi	0	Ton	

NO	NAMA	NILAI	SATUAN	SUMBER DATA
142	4. Nilai Produksi	0	Rp	
143	4. Industri Pengolahan Kayu*			
144	1. Jumlah Unit Industri	0	Unit	
145	2. Jumlah Tenaga Kerja	0	Orang	
146	3. Jumlah Produksi	0	M	
147	4. Nilai Produksi	0	Rp	
148	5. Industri Pengolahan Kertas*			
149	1. Jumlah Unit Industri	0	Unit	
150	2. Jumlah Tenaga Kerja	0	Orang	
151	3. Jumlah Produksi	0	Ton	
152	4. Nilai Produksi	0	Rp	
153	6. Industri Kimia Farmasi*			
154	1. Jumlah Unit Industri	0	Unit	
155	2. Jumlah Tenaga Kerja	0	Orang	
156	3. Jumlah Produksi	0	Ton	
157	4. Nilai Produksi	0	Rp	
158	7. Industri Pengolahan Karet*			
159	1. Jumlah Unit Industri	2	Unit	DKUPP
160	2. Jumlah Tenaga Kerja	341	Orang	DKUPP
161	3. Jumlah Produksi	0	Ton	
162	4. Nilai Produksi	0	Rp	
163	8. Industri Galian Bukan Logam*			
164	1. Jumlah Unit Industri	0	Unit	
165	2. Jumlah Tenaga Kerja	0	Orang	
166	3. Jumlah Produksi	0	Ton	
167	4. Nilai Produksi	0	Rp	
168	9. Industri Baja/Pengolahan Logam*			
169	1. Jumlah Unit Industri	7	Unit	DKUPP
170	2. Jumlah Tenaga Kerja	10.064	Orang	DKUPP
171	3. Jumlah Produksi	0	Ton	
172	4. Nilai Produksi	0	Rp	
173	10. Industri Peralatan*			
174	1. Jumlah Unit Industri	1	Unit	DKUPP
175	2. Jumlah Tenaga Kerja	566	Orang	DKUPP
176	3. Jumlah Produksi	0	Ton	
177	4. Nilai Produksi	0	Rp	
178	11. Industri Pertambangan*			
179	1. Jumlah Unit Industri	0	Unit	
180	2. Jumlah Tenaga Kerja	0	Orang	
181	3. Jumlah Produksi	0	Ton	
182	4. Nilai Produksi	0	Rp	
183	12. Industri Pariwisata*			
184	1. Jumlah Unit Industri	0	Unit	
185	2. Jumlah Tenaga Kerja	0	Orang	
186	3. Nilai Produksi	0	Ton	
187	13. Industri Besar Wajib Amdal*			
188	1. Jumlah Industri Besar Memiliki Amdal	0	Unit	
189	2. Jumlah Industri Besar Yang Tidak Memiliki Amdal	0	Unit	
190	IV. Jumlah Industri Besar Yang Menerapkan K3			
191	1. Jenis Industri Rumah Tangga*			

NO	NAMA	NILAI	SATUAN	SUMBER DATA
192	1. Industri Pengolahan Pangan*			
193	1. Jumlah Unit Industri**			
194	Gunung Kijang	0		
195	Bintan Timur	0		
196	Bintan Utara	0		
197	Teluk Bintan	0		
198	Tambelan	0		
199	Telok Sebong	0		
200	Toapaya	0		
201	Mantang	0		
202	Bintan Pesisir	0		
203	Seri Kuala Lobam	0		
204	2. Jumlah Tenaga Kerja**			
205	Gunung Kijang	0		
206	Bintan Timur	0		
207	Bintan Utara	0		
208	Teluk Bintan	0		
209	Tambelan	0		
210	Telok Sebong	0		
211	Toapaya	0		
212	Mantang	0		
213	Bintan Pesisir	0		
214	Seri Kuala Lobam	0		
215	3. Nilai Produksi**			
216	Gunung Kijang	0		
217	Bintan Timur	0		
218	Bintan Utara	0		
219	Teluk Bintan	0		
220	Tambelan	0		
221	Telok Sebong	0		
222	Toapaya	0		
223	Mantang	0		
224	Bintan Pesisir	0		
225	Seri Kuala Lobam	0		
226	2. Industri Tekstil*			
227	1. Jumlah Unit Industri**			
228	Gunung Kijang	0		
229	Bintan Timur	0		
230	Bintan Utara	0		
231	Teluk Bintan	0		
232	Tambelan	0		
233	Telok Sebong	0		
234	Toapaya	0		
235	Mantang	0		
236	Bintan Pesisir	0		
237	Seri Kuala Lobam	0		
238	2. Jumlah Tenaga Kerja**			
239	Gunung Kijang	0		
240	Bintan Timur	0		
241	Bintan Utara	0		

NO	NAMA	NILAI	SATUAN	SUMBER DATA
242	Teluk Bintan	0		
243	Tambelan	0		
244	Telok Sebong	0		
245	Toapaya	0		
246	Mantang	0		
247	Bintan Pesisir	0		
248	Seri Kuala Lobam	0		
249	3. Nilai Produksi**			
250	Gunung Kijang	0		
251	Bintan Timur	0		
252	Bintan Utara	0		
253	Teluk Bintan	0		
254	Tambelan	0		
255	Telok Sebong	0		
256	Toapaya	0		
257	Mantang	0		
258	Bintan Pesisir	0		
259	Seri Kuala Lobam	0		
260	3. Industri Barang Kulit*			
261	1. Jumlah Unit Industri**			
262	Gunung Kijang	0		
263	Bintan Timur	0		
264	Bintan Utara	0		
265	Teluk Bintan	0		
266	Tambelan	0		
267	Telok Sebong	0		
268	Toapaya	0		
269	Mantang	0		
270	Bintan Pesisir	0		
271	Seri Kuala Lobam	0		
272	2. Jumlah Tenaga Kerja**			
273	Gunung Kijang	0		
274	Bintan Timur	0		
275	Bintan Utara	0		
276	Teluk Bintan	0		
277	Tambelan	0		
278	Telok Sebong	0		
279	Toapaya	0		
280	Mantang	0		
281	Bintan Pesisir	0		
282	Seri Kuala Lobam	0		
283	3. Nilai Produksi**			
284	Gunung Kijang	0		
285	Bintan Timur	0		
286	Bintan Utara	0		
287	Teluk Bintan	0		
288	Tambelan	0		
289	Telok Sebong	0		
290	Toapaya	0		
291	Mantang	0		

NO	NAMA	NILAI	SATUAN	SUMBER DATA
292	Bintan Pesisir	0		
293	Seri Kuala Lobam	0		
294	4. Industri Pengolahan Kayu*			
295	1. Jumlah Unit Industri**			
296	Gunung Kijang	0		
297	Bintan Timur	0		
298	Bintan Utara	0		
299	Teluk Bintan	0		
300	Tambelan	0		
301	Telok Sebong	0		
302	Toapaya	0		
303	Mantang	0		
304	Bintan Pesisir	0		
305	Seri Kuala Lobam	0		
306	2. Jumlah Tenaga Kerja**			
307	Gunung Kijang	0		
308	Bintan Timur	0		
309	Bintan Utara	0		
310	Teluk Bintan	0		
311	Tambelan	0		
312	Telok Sebong	0		
313	Toapaya	0		
314	Mantang	0		
315	Bintan Pesisir	0		
316	Seri Kuala Lobam	0		
317	3. Nilai Produksi**			
318	Gunung Kijang	0		
319	Bintan Timur	0		
320	Bintan Utara	0		
321	Teluk Bintan	0		
322	Tambelan	0		
323	Telok Sebong	0		
324	Toapaya	0		
325	Mantang	0		
326	Bintan Pesisir	0		
327	Seri Kuala Lobam	0		
328	5. Industri Pengolahan Kertas*			
329	1. Jumlah Unit Industri**			
330	Gunung Kijang	0		
331	Bintan Timur	0		
332	Bintan Utara	0		
333	Teluk Bintan	0		
334	Tambelan	0		
335	Telok Sebong	0		
336	Toapaya	0		
337	Mantang	0		
338	Bintan Pesisir	0		
339	Seri Kuala Lobam	0		
340	2. Jumlah Tenaga Kerja**			
341	Gunung Kijang	0		

NO	NAMA	NILAI	SATUAN	SUMBER DATA
342	Bintan Timur	0		
343	Bintan Utara	0		
344	Teluk Bintan	0		
345	Tambelan	0		
346	Telok Sebong	0		
347	Toapaya	0		
348	Mantang	0		
349	Bintan Pesisir	0		
350	Seri Kuala Lobam	0		
351	3. Nilai Produksi**			
352	Gunung Kijang	0		
353	Bintan Timur	0		
354	Bintan Utara	0		
355	Teluk Bintan	0		
356	Tambelan	0		
357	Telok Sebong	0		
358	Toapaya	0		
359	Mantang	0		
360	Bintan Pesisir	0		
361	Seri Kuala Lobam	0		
362	6. Industri Kimia Farmasi*			
363	1. Jumlah Unit Industri**			
364	Gunung Kijang	0		
365	Bintan Timur	0		
366	Bintan Utara	0		
367	Teluk Bintan	0		
368	Tambelan	0		
369	Telok Sebong	0		
370	Toapaya	0		
371	Mantang	0		
372	Bintan Pesisir	0		
373	Seri Kuala Lobam	0		
374	2. Jumlah Tenaga Kerja**			
375	Gunung Kijang	0		
376	Bintan Timur	0		
377	Bintan Utara	0		
378	Teluk Bintan	0		
379	Tambelan	0		
380	Telok Sebong	0		
381	Toapaya	0		
382	Mantang	0		
383	Bintan Pesisir	0		
384	Seri Kuala Lobam	0		
385	3. Nilai Produksi**			
386	Gunung Kijang	0		
387	Bintan Timur	0		
388	Bintan Utara	0		
389	Teluk Bintan	0		
390	Tambelan	0		
391	Telok Sebong	0		

NO	NAMA	NILAI	SATUAN	SUMBER DATA
392	Toapaya	0		
393	Mantang	0		
394	Bintan Pesisir	0		
395	Seri Kuala Lobam	0		
396	7. Industri Pengolahan Karet*			
397	1. Jumlah Unit Industri**			
398	Gunung Kijang	0		
399	Bintan Timur	0		
400	Bintan Utara	0		
401	Teluk Bintan	0		
402	Tambelan	0		
403	Telok Sebong	0		
404	Toapaya	0		
405	Mantang	0		
406	Bintan Pesisir	0		
407	Seri Kuala Lobam	0		
408	2. Jumlah Tenaga Kerja**			
409	Gunung Kijang	0		
410	Bintan Timur	0		
411	Bintan Utara	0		
412	Teluk Bintan	0		
413	Tambelan	0		
414	Telok Sebong	0		
415	Toapaya	0		
416	Mantang	0		
417	Bintan Pesisir	0		
418	Seri Kuala Lobam	0		
419	3. Nilai Produksi**			
420	Gunung Kijang	0		
421	Bintan Timur	0		
422	Bintan Utara	0		
423	Teluk Bintan	0		
424	Tambelan	0		
425	Telok Sebong	0		
426	Toapaya	0		
427	Mantang	0		
428	Bintan Pesisir	0		
429	Seri Kuala Lobam	0		
430	8. Industri Galian Bukan Logam*			
431	1. Jumlah Unit Industri**			
432	Gunung Kijang	0		
433	Bintan Timur	0		
434	Bintan Utara	0		
435	Teluk Bintan	0		
436	Tambelan	0		
437	Telok Sebong	0		
438	Toapaya	0		
439	Mantang	0		
440	Bintan Pesisir	0		
441	Seri Kuala Lobam	0		

NO	NAMA	NILAI	SATUAN	SUMBER DATA
442	2. Jumlah Tenaga Kerja**			
443	Gunung Kijang	0		
444	Bintan Timur	0		
445	Bintan Utara	0		
446	Teluk Bintan	0		
447	Tambelan	0		
448	Telok Sebong	0		
449	Toapaya	0		
450	Mantang	0		
451	Bintan Pesisir	0		
452	Seri Kuala Lobam	0		
453	3. Nilai Produksi**			
454	Gunung Kijang	0		
455	Bintan Timur	0		
456	Bintan Utara	0		
457	Teluk Bintan	0		
458	Tambelan	0		
459	Telok Sebong	0		
460	Toapaya	0		
461	Mantang	0		
462	Bintan Pesisir	0		
463	Seri Kuala Lobam	0		
464	9. Industri Baja/Pengolahan Logam*			
465	1. Jumlah Unit Industri**			
466	Gunung Kijang	0		
467	Bintan Timur	0		
468	Bintan Utara	0		
469	Teluk Bintan	0		
470	Tambelan	0		
471	Telok Sebong	0		
472	Toapaya	0		
473	Mantang	0		
474	Bintan Pesisir	0		
475	Seri Kuala Lobam	0		
476	2. Jumlah Tenaga Kerja**			
477	Gunung Kijang	0		
478	Bintan Timur	0		
479	Bintan Utara	0		
480	Teluk Bintan	0		
481	Tambelan	0		
482	Telok Sebong	0		
483	Toapaya	0		
484	Mantang	0		
485	Bintan Pesisir	0		
486	Seri Kuala Lobam	0		
487	3. Nilai Produksi**			
488	Gunung Kijang	0		
489	Bintan Timur	0		
490	Bintan Utara	0		
491	Teluk Bintan	0		

NO	NAMA	NILAI	SATUAN	SUMBER DATA
492	Tambelan	0		
493	Telok Sebong	0		
494	Toapaya	0		
495	Mantang	0		
496	Bintan Pesisir	0		
497	Seri Kuala Lobam	0		
498	10. Industri Peralatan*			
499	1. Jumlah Unit Industri**			
500	Gunung Kijang	0		
501	Bintan Timur	0		
502	Bintan Utara	0		
503	Teluk Bintan	0		
504	Tambelan	0		
505	Telok Sebong	0		
506	Toapaya	0		
507	Mantang	0		
508	Bintan Pesisir	0		
509	Seri Kuala Lobam	0		
510	2. Jumlah Tenaga Kerja**			
511	Gunung Kijang	0		
512	Bintan Timur	0		
513	Bintan Utara	0		
514	Teluk Bintan	0		
515	Tambelan	0		
516	Telok Sebong	0		
517	Toapaya	0		
518	Mantang	0		
519	Bintan Pesisir	0		
520	Seri Kuala Lobam	0		
521	3. Nilai Produksi**			
522	Gunung Kijang	0		
523	Bintan Timur	0		
524	Bintan Utara	0		
525	Teluk Bintan	0		
526	Tambelan	0		
527	Telok Sebong	0		
528	Toapaya	0		
529	Mantang	0		
530	Bintan Pesisir	0		
531	Seri Kuala Lobam	0		
532	11. Industri Pertambangan*			
533	1. Jumlah Unit Industri**			
534	Gunung Kijang	0		
535	Bintan Timur	0		
536	Bintan Utara	0		
537	Teluk Bintan	0		
538	Tambelan	0		
539	Telok Sebong	0		
540	Toapaya	0		
541	Mantang	0		

NO	NAMA	NILAI	SATUAN	SUMBER DATA
542	Bintan Pesisir	0		
543	Seri Kuala Lobam	0		
544	2. Jumlah Tenaga Kerja**			
545	Gunung Kijang	0		
546	Bintan Timur	0		
547	Bintan Utara	0		
548	Teluk Bintan	0		
549	Tambelan	0		
550	Telok Sebong	0		
551	Toapaya	0		
552	Mantang	0		
553	Bintan Pesisir	0		
554	Seri Kuala Lobam	0		
555	3. Nilai Produksi**			
556	Gunung Kijang	0		
557	Bintan Timur	0		
558	Bintan Utara	0		
559	Teluk Bintan	0		
560	Tambelan	0		
561	Telok Sebong	0		
562	Toapaya	0		
563	Mantang	0		
564	Bintan Pesisir	0		
565	Seri Kuala Lobam	0		
566	12. Industri Pariwisata*			
567	1. Jumlah Unit Industri**			
568	Gunung Kijang	0		
569	Bintan Timur	0		
570	Bintan Utara	0		
571	Teluk Bintan	0		
572	Tambelan	0		
573	Telok Sebong	0		
574	Toapaya	0		
575	Mantang	0		
576	Bintan Pesisir	0		
577	Seri Kuala Lobam	0		
578	2. Jumlah Tenaga Kerja**			
579	Gunung Kijang	0		
580	Bintan Timur	0		
581	Bintan Utara	0		
582	Teluk Bintan	0		
583	Tambelan	0		
584	Telok Sebong	0		
585	Toapaya	0		
586	Mantang	0		
587	Bintan Pesisir	0		
588	Seri Kuala Lobam	0		
589	3. Nilai Produksi**			
590	Gunung Kijang	0		
591	Bintan Timur	0		

NO	NAMA	NILAI	SATUAN	SUMBER DATA
592	Bintan Utara	0		
593	Teluk Bintan	0		
594	Tambelan	0		
595	Telok Sebong	0		
596	Toapaya	0		
597	Mantang	0		
598	Bintan Pesisir	0		
599	Seri Kuala Lobam	0		
600	V. Industri Rumah Tangga Wajib Ijin Gangguan			
601	1. Jumlah Perusahaan Memiliki Ijin Gangguan	0		
602	2. Jumlah Perusahaan Yang Tidak Memiliki Ijin Gangguan	0		

Sistem Informasi Pembangunan Daerah

Bidang Urusan : TRANSMIGRASI

Kabupaten Bintan

Tahun : 2017

NO	NAMA	NILAI	SATUAN	SUMBER DATA
1	I. Pemukiman Transmigrasi*			
2	1. Jumlah Pemukiman Transmigrasi**			
3	Gunung Kijang	0	Unit	
4	Bintan Timur	0	Unit	
5	Bintan Utara	0	Unit	
6	Teluk Bintan	0	Unit	
7	Tambelan	0	Unit	
8	Telok Sebong	0	Unit	
9	Toapaya	0	Unit	
10	Mantang	0	Unit	
11	Bintan Pesisir	0	Unit	
12	Seri Kuala Lobam	0	Unit	
13	2. Luas Pemukiman Transmigrasi**			
14	Gunung Kijang	0	Ha	
15	Bintan Timur	0	Ha	
16	Bintan Utara	0	Ha	
17	Teluk Bintan	0	Ha	
18	Tambelan	0	Ha	
19	Telok Sebong	0	Ha	
20	Toapaya	0	Ha	
21	Mantang	0	Ha	
22	Bintan Pesisir	0	Ha	
23	Seri Kuala Lobam	0	Ha	
24	3. Jumlah Kepala Keluarga Trans**			
25	Gunung Kijang	0	KK	
26	Bintan Timur	0	KK	
27	Bintan Utara	0	KK	
28	Teluk Bintan	0	KK	
29	Tambelan	0	KK	
30	Telok Sebong	0	KK	
31	Toapaya	0	KK	
32	Mantang	0	KK	
33	Bintan Pesisir	0	KK	
34	Seri Kuala Lobam	0	KK	
35	4. Sarana Pemukiman Transmigrasi*			
36	1. Jumlah Rumah Transmigrasi**			
37	Gunung Kijang	0	Unit	
38	Bintan Timur	0	Unit	
39	Bintan Utara	0	Unit	
40	Teluk Bintan	0	Unit	
41	Tambelan	0	Unit	

NO	NAMA	NILAI	SATUAN	SUMBER DATA
42	Telok Sebong	0	Unit	
43	Toapaya	0	Unit	
44	Mantang	0	Unit	
45	Bintan Pesisir	0	Unit	
46	Seri Kuala Lobam	0	Unit	
47	2. Rumah Transmigrasi dan Jamban Keluarga*			
48	1. Jumlah Rumah Memiliki Jamban**			
49	Gunung Kijang	0	*	
50	Bintan Timur	0	*	
51	Bintan Utara	0	*	
52	Teluk Bintan	0	*	
53	Tambelan	0	*	
54	Telok Sebong	0	*	
55	Toapaya	0	*	
56	Mantang	0	*	
57	Bintan Pesisir	0	*	
58	Seri Kuala Lobam	0	*	
59	2. Jumlah Rumah Tidak Memiliki Jamban**			
60	Gunung Kijang	0	*	
61	Bintan Timur	0	*	
62	Bintan Utara	0	*	
63	Teluk Bintan	0	*	
64	Tambelan	0	*	
65	Telok Sebong	0	*	
66	Toapaya	0	*	
67	Mantang	0	*	
68	Bintan Pesisir	0	*	
69	Seri Kuala Lobam	0	*	
70	3. Rumah dan Sumur Galian*			
71	1. Jumlah Rumah Memiliki Sumur Galian**			
72	Gunung Kijang	0	*	
73	Bintan Timur	0	*	
74	Bintan Utara	0	*	
75	Teluk Bintan	0	*	
76	Tambelan	0	*	
77	Telok Sebong	0	*	
78	Toapaya	0	*	
79	Mantang	0	*	
80	Bintan Pesisir	0	*	
81	Seri Kuala Lobam	0	*	
82	2. Jumlah Rumah Tidak Memiliki Sumur Galian**			
83	Gunung Kijang	0	*	
84	Bintan Timur	0	*	
85	Bintan Utara	0	*	
86	Teluk Bintan	0	*	
87	Tambelan	0	*	
88	Telok Sebong	0	*	
89	Toapaya	0	*	
90	Mantang	0	*	
91	Bintan Pesisir	0	*	

NO	NAMA	NILAI	SATUAN	SUMBER DATA
92	Seri Kuala Lobam	0	*	
93	4. Jumlah Gentong Plastik**			
94	Gunung Kijang	0	Buah	
95	Bintan Timur	0	Buah	
96	Bintan Utara	0	Buah	
97	Teluk Bintan	0	Buah	
98	Tambelan	0	Buah	
99	Telok Sebong	0	Buah	
100	Toapaya	0	Buah	
101	Mantang	0	Buah	
102	Bintan Pesisir	0	Buah	
103	Seri Kuala Lobam	0	Buah	
104	5. Jumlah Rumah Petugas**			
105	1. Jumlah Kondisi Rusak**			
106	2. Jumlah Kondisi Baik**			
107	6. Jumlah Rumah Ibadah**			
108	Gunung Kijang	0	Unit	
109	Bintan Timur	0	Unit	
110	Bintan Utara	0	Unit	
111	Teluk Bintan	0	Unit	
112	Tambelan	0	Unit	
113	Telok Sebong	0	Unit	
114	Toapaya	0	Unit	
115	Mantang	0	Unit	
116	Bintan Pesisir	0	Unit	
117	Seri Kuala Lobam	0	Unit	
118	7. Jumlah Kantor Transmigrasi**			
119	1. Jumlah Kondisi Rusak**			
120	Gunung Kijang	0	Unit	
121	Bintan Timur	0	Unit	
122	Bintan Utara	0	Unit	
123	Teluk Bintan	0	Unit	
124	Tambelan	0	Unit	
125	Telok Sebong	0	Unit	
126	Toapaya	0	Unit	
127	Mantang	0	Unit	
128	Bintan Pesisir	0	Unit	
129	Seri Kuala Lobam	0	Unit	
130	2. Jumlah Kondisi Baik**			
131	Gunung Kijang	0	Unit	
132	Bintan Timur	0	Unit	
133	Bintan Utara	0	Unit	
134	Teluk Bintan	0	Unit	
135	Tambelan	0	Unit	
136	Telok Sebong	0	Unit	
137	Toapaya	0	Unit	
138	Mantang	0	Unit	
139	Bintan Pesisir	0	Unit	
140	Seri Kuala Lobam	0	Unit	
141	8. Jumlah Gudang**			

NO	NAMA	NILAI	SATUAN	SUMBER DATA
142	1. Jumlah Kondisi Rusak**			
143	Gunung Kijang	0	Unit	
144	Bintan Timur	0	Unit	
145	Bintan Utara	0	Unit	
146	Teluk Bintan	0	Unit	
147	Tambelan	0	Unit	
148	Telok Sebong	0	Unit	
149	Toapaya	0	Unit	
150	Mantang	0	Unit	
151	Bintan Pesisir	0	Unit	
152	Seri Kuala Lobam	0	Unit	
153	2. Jumlah Kondisi Baik**			
154	Gunung Kijang	0	Unit	
155	Bintan Timur	0	Unit	
156	Bintan Utara	0	Unit	
157	Teluk Bintan	0	Unit	
158	Tambelan	0	Unit	
159	Telok Sebong	0	Unit	
160	Toapaya	0	Unit	
161	Mantang	0	Unit	
162	Bintan Pesisir	0	Unit	
163	Seri Kuala Lobam	0	Unit	
164	9. Jumlah Gedung SD**			
165	1. Jumlah Kondisi Rusak**			
166	Gunung Kijang	0	Unit	
167	Bintan Timur	0	Unit	
168	Bintan Utara	0	Unit	
169	Teluk Bintan	0	Unit	
170	Tambelan	0	Unit	
171	Telok Sebong	0	Unit	
172	Toapaya	0	Unit	
173	Mantang	0	Unit	
174	Bintan Pesisir	0	Unit	
175	Seri Kuala Lobam	0	Unit	
176	2. Jumlah Kondisi Baik**			
177	Gunung Kijang	0	Unit	
178	Bintan Timur	0	Unit	
179	Bintan Utara	0	Unit	
180	Teluk Bintan	0	Unit	
181	Tambelan	0	Unit	
182	Telok Sebong	0	Unit	
183	Toapaya	0	Unit	
184	Mantang	0	Unit	
185	Bintan Pesisir	0	Unit	
186	Seri Kuala Lobam	0	Unit	
187	10. Jumlah Puskesmas Pembantu**			
188	1. Jumlah Kondisi Rusak**			
189	Gunung Kijang	0	Unit	
190	Bintan Timur	0	Unit	
191	Bintan Utara	0	Unit	

NO	NAMA	NILAI	SATUAN	SUMBER DATA
192	Teluk Bintan	0	Unit	
193	Tambelan	0	Unit	
194	Telok Sebong	0	Unit	
195	Toapaya	0	Unit	
196	Mantang	0	Unit	
197	Bintan Pesisir	0	Unit	
198	Seri Kuala Lobam	0	Unit	
199	2. Jumlah Kondisi Baik**			
200	Gunung Kijang	0	Unit	
201	Bintan Timur	0	Unit	
202	Bintan Utara	0	Unit	
203	Teluk Bintan	0	Unit	
204	Tambelan	0	Unit	
205	Telok Sebong	0	Unit	
206	Toapaya	0	Unit	
207	Mantang	0	Unit	
208	Bintan Pesisir	0	Unit	
209	Seri Kuala Lobam	0	Unit	
210	11. Jumlah Balai Desa**			
211	1. Jumlah Kondisi Rusak**			
212	Gunung Kijang	0	Unit	
213	Bintan Timur	0	Unit	
214	Bintan Utara	0	Unit	
215	Teluk Bintan	0	Unit	
216	Tambelan	0	Unit	
217	Telok Sebong	0	Unit	
218	Toapaya	0	Unit	
219	Mantang	0	Unit	
220	Bintan Pesisir	0	Unit	
221	Seri Kuala Lobam	0	Unit	
222	2. Jumlah Kondisi Baik**			
223	Gunung Kijang	0	Unit	
224	Bintan Timur	0	Unit	
225	Bintan Utara	0	Unit	
226	Teluk Bintan	0	Unit	
227	Tambelan	0	Unit	
228	Telok Sebong	0	Unit	
229	Toapaya	0	Unit	
230	Mantang	0	Unit	
231	Bintan Pesisir	0	Unit	
232	Seri Kuala Lobam	0	Unit	
233	5. Prasarana*			
234	1. Panjang Jalan Poros**			
235	1. Kondisi Rusak**			
236	Gunung Kijang	0	Km	
237	Bintan Timur	0	Km	
238	Bintan Utara	0	Km	
239	Teluk Bintan	0	Km	
240	Tambelan	0	Km	
241	Telok Sebong	0	Km	

NO	NAMA	NILAI	SATUAN	SUMBER DATA
242	Toapaya	0	Km	
243	Mantang	0	Km	
244	Bintan Pesisir	0	Km	
245	Seri Kuala Lobam	0	Km	
246	2. Kondisi Baik**			
247	Gunung Kijang	0	Km	
248	Bintan Timur	0	Km	
249	Bintan Utara	0	Km	
250	Teluk Bintan	0	Km	
251	Tambelan	0	Km	
252	Telok Sebong	0	Km	
253	Toapaya	0	Km	
254	Mantang	0	Km	
255	Bintan Pesisir	0	Km	
256	Seri Kuala Lobam	0	Km	
257	2. Panjang Jalan Penghubung**			
258	1. Kondisi Rusak**			
259	Gunung Kijang	0	Km	
260	Bintan Timur	0	Km	
261	Bintan Utara	0	Km	
262	Teluk Bintan	0	Km	
263	Tambelan	0	Km	
264	Telok Sebong	0	Km	
265	Toapaya	0	Km	
266	Mantang	0	Km	
267	Bintan Pesisir	0	Km	
268	Seri Kuala Lobam	0	Km	
269	2. Kondisi Baik**			
270	Gunung Kijang	0	Km	
271	Bintan Timur	0	Km	
272	Bintan Utara	0	Km	
273	Teluk Bintan	0	Km	
274	Tambelan	0	Km	
275	Telok Sebong	0	Km	
276	Toapaya	0	Km	
277	Mantang	0	Km	
278	Bintan Pesisir	0	Km	
279	Seri Kuala Lobam	0	Km	
280	3. Panjang Jalan Desa**			
281	1. Kondisi Rusak**			
282	Gunung Kijang	0	Km	
283	Bintan Timur	0	Km	
284	Bintan Utara	0	Km	
285	Teluk Bintan	0	Km	
286	Tambelan	0	Km	
287	Telok Sebong	0	Km	
288	Toapaya	0	Km	
289	Mantang	0	Km	
290	Bintan Pesisir	0	Km	
291	Seri Kuala Lobam	0	Km	

NO	NAMA	NILAI	SATUAN	SUMBER DATA
292	2. Kondisi Baik**			
293	Gunung Kijang	0	Km	
294	Bintan Timur	0	Km	
295	Bintan Utara	0	Km	
296	Teluk Bintan	0	Km	
297	Tambelan	0	Km	
298	Telok Sebong	0	Km	
299	Toapaya	0	Km	
300	Mantang	0	Km	
301	Bintan Pesisir	0	Km	
302	Seri Kuala Lobam	0	Km	
303	4. Jumlah Gorong-Gorong**			
304	1. Kondisi Rusak **			
305	Gunung Kijang	0	Unit	
306	Bintan Timur	0	Unit	
307	Bintan Utara	0	Unit	
308	Teluk Bintan	0	Unit	
309	Tambelan	0	Unit	
310	Telok Sebong	0	Unit	
311	Toapaya	0	Unit	
312	Mantang	0	Unit	
313	Bintan Pesisir	0	Unit	
314	Seri Kuala Lobam	0	Unit	
315	2. Kondisi Baik **			
316	Gunung Kijang	0	Unit	
317	Bintan Timur	0	Unit	
318	Bintan Utara	0	Unit	
319	Teluk Bintan	0	Unit	
320	Tambelan	0	Unit	
321	Telok Sebong	0	Unit	
322	Toapaya	0	Unit	
323	Mantang	0	Unit	
324	Bintan Pesisir	0	Unit	
325	Seri Kuala Lobam	0	Unit	
326	5. Jumlah Jembatan Kayu **			
327	1. Kondisi Rusak **			
328	Gunung Kijang	0	Unit	
329	Bintan Timur	0	Unit	
330	Bintan Utara	0	Unit	
331	Teluk Bintan	0	Unit	
332	Tambelan	0	Unit	
333	Telok Sebong	0	Unit	
334	Toapaya	0	Unit	
335	Mantang	0	Unit	
336	Bintan Pesisir	0	Unit	
337	Seri Kuala Lobam	0	Unit	
338	2. Kondisi Baik **			
339	Gunung Kijang	0	Unit	
340	Bintan Timur	0	Unit	
341	Bintan Utara	0	Unit	

NO	NAMA	NILAI	SATUAN	SUMBER DATA
342	Teluk Bintan	0	Unit	
343	Tambelan	0	Unit	
344	Telok Sebong	0	Unit	
345	Toapaya	0	Unit	
346	Mantang	0	Unit	
347	Bintan Pesisir	0	Unit	
348	Seri Kuala Lobam	0	Unit	
349	6. Jumlah Jembatan Semi Permanen **			
350	1. Kondisi Rusak **			
351	Gunung Kijang	0	Unit	
352	Bintan Timur	0	Unit	
353	Bintan Utara	0	Unit	
354	Teluk Bintan	0	Unit	
355	Tambelan	0	Unit	
356	Telok Sebong	0	Unit	
357	Toapaya	0	Unit	
358	Mantang	0	Unit	
359	Bintan Pesisir	0	Unit	
360	Seri Kuala Lobam	0	Unit	
361	2. Kondisi Baik **			
362	Gunung Kijang	0	Unit	
363	Bintan Timur	0	Unit	
364	Bintan Utara	0	Unit	
365	Teluk Bintan	0	Unit	
366	Tambelan	0	Unit	
367	Telok Sebong	0	Unit	
368	Toapaya	0	Unit	
369	Mantang	0	Unit	
370	Bintan Pesisir	0	Unit	
371	Seri Kuala Lobam	0	Unit	
372	7. Jumlah Jembatan Non Standart **			
373	1. Kondisi Rusak **			
374	Gunung Kijang	0	Unit	
375	Bintan Timur	0	Unit	
376	Bintan Utara	0	Unit	
377	Teluk Bintan	0	Unit	
378	Tambelan	0	Unit	
379	Telok Sebong	0	Unit	
380	Toapaya	0	Unit	
381	Mantang	0	Unit	
382	Bintan Pesisir	0	Unit	
383	Seri Kuala Lobam	0	Unit	
384	2. Kondisi Baik **			
385	Gunung Kijang	0	Unit	
386	Bintan Timur	0	Unit	
387	Bintan Utara	0	Unit	
388	Teluk Bintan	0	Unit	
389	Tambelan	0	Unit	
390	Telok Sebong	0	Unit	
391	Toapaya	0	Unit	

NO	NAMA	NILAI	SATUAN	SUMBER DATA
392	Mantang	0	Unit	
393	Bintan Pesisir	0	Unit	
394	Seri Kuala Lobam	0	Unit	
395	8. Jumlah Panjang Drainase**			
396	1. Kondisi Rusak **			
397	Gunung Kijang	0	M	
398	Bintan Timur	0	M	
399	Bintan Utara	0	M	
400	Teluk Bintan	0	M	
401	Tambelan	0	M	
402	Telok Sebong	0	M	
403	Toapaya	0	M	
404	Mantang	0	M	
405	Bintan Pesisir	0	M	
406	Seri Kuala Lobam	0	M	
407	2. Kondisi Baik **			
408	Gunung Kijang	0	M	
409	Bintan Timur	0	M	
410	Bintan Utara	0	M	
411	Teluk Bintan	0	M	
412	Tambelan	0	M	
413	Telok Sebong	0	M	
414	Toapaya	0	M	
415	Mantang	0	M	
416	Bintan Pesisir	0	M	
417	Seri Kuala Lobam	0	M	
418	6. Status Pemukiman Transmigrasi*			
419	1. Jumlah Pemukiman Sudah Diserahkan **			
420	Gunung Kijang	0	Unit	
421	Bintan Timur	0	Unit	
422	Bintan Utara	0	Unit	
423	Teluk Bintan	0	Unit	
424	Tambelan	0	Unit	
425	Telok Sebong	0	Unit	
426	Toapaya	0	Unit	
427	Mantang	0	Unit	
428	Bintan Pesisir	0	Unit	
429	Seri Kuala Lobam	0	Unit	
430	2. Jumlah Pemukiman Masih Dalam Binaan **			
431	Gunung Kijang	0	Unit	
432	Bintan Timur	0	Unit	
433	Bintan Utara	0	Unit	
434	Teluk Bintan	0	Unit	
435	Tambelan	0	Unit	
436	Telok Sebong	0	Unit	
437	Toapaya	0	Unit	
438	Mantang	0	Unit	
439	Bintan Pesisir	0	Unit	
440	Seri Kuala Lobam	0	Unit	
441	II. Pencadangan Lahan Permukiman Transmigrasi*			

NO	NAMA	NILAI	SATUAN	SUMBER DATA
442	1. Transmigrasi Lokal*			
443	1. Luas Pencadangan Lahan Sudah Ditetapkan**			
444	Gunung Kijang	0	Ha	
445	Bintan Timur	0	Ha	
446	Bintan Utara	0	Ha	
447	Teluk Bintan	0	Ha	
448	Tambelan	0	Ha	
449	Telok Sebong	0	Ha	
450	Toapaya	0	Ha	
451	Mantang	0	Ha	
452	Bintan Pesisir	0	Ha	
453	Seri Kuala Lobam	0	Ha	
454	2. Jumlah Daya Tampung Pencadangan Lahan Sudah Ditetapkan**			
455	Gunung Kijang	0	KK	
456	Bintan Timur	0	KK	
457	Bintan Utara	0	KK	
458	Teluk Bintan	0	KK	
459	Tambelan	0	KK	
460	Telok Sebong	0	KK	
461	Toapaya	0	KK	
462	Mantang	0	KK	
463	Bintan Pesisir	0	KK	
464	Seri Kuala Lobam	0	KK	
465	3. Luas Pencadangan Lahan Dalam Rencana**			
466	Gunung Kijang	0	Ha	
467	Bintan Timur	0	Ha	
468	Bintan Utara	0	Ha	
469	Teluk Bintan	0	Ha	
470	Tambelan	0	Ha	
471	Telok Sebong	0	Ha	
472	Toapaya	0	Ha	
473	Mantang	0	Ha	
474	Bintan Pesisir	0	Ha	
475	Seri Kuala Lobam	0	Ha	
476	4. Jumlah Daya Tampung Pencadangan Lahan Dalam Rencana**			
477	Gunung Kijang	0	KK	
478	Bintan Timur	0	KK	
479	Bintan Utara	0	KK	
480	Teluk Bintan	0	KK	
481	Tambelan	0	KK	
482	Telok Sebong	0	KK	
483	Toapaya	0	KK	
484	Mantang	0	KK	
485	Bintan Pesisir	0	KK	
486	Seri Kuala Lobam	0	KK	
487	2. Transmigrasi Swakarsa*			
488	1. Luas Pencadangan Lahan Sudah Ditetapkan**			
489	Gunung Kijang	0	Ha	

NO	NAMA	NILAI	SATUAN	SUMBER DATA
490	Bintan Timur	0	Ha	
491	Bintan Utara	0	Ha	
492	Teluk Bintan	0	Ha	
493	Tambelan	0	Ha	
494	Telok Sebong	0	Ha	
495	Toapaya	0	Ha	
496	Mantang	0	Ha	
497	Bintan Pesisir	0	Ha	
498	Seri Kuala Lobam	0	Ha	
499	2. Jumlah Daya Tampung Pencadangan Lahan Sudah Ditetapkan**			
500	Gunung Kijang	0	KK	
501	Bintan Timur	0	KK	
502	Bintan Utara	0	KK	
503	Teluk Bintan	0	KK	
504	Tambelan	0	KK	
505	Telok Sebong	0	KK	
506	Toapaya	0	KK	
507	Mantang	0	KK	
508	Bintan Pesisir	0	KK	
509	Seri Kuala Lobam	0	KK	
510	3. Luas Pencadangan Lahan Dalam Rencana**			
511	Gunung Kijang	0	Ha	
512	Bintan Timur	0	Ha	
513	Bintan Utara	0	Ha	
514	Teluk Bintan	0	Ha	
515	Tambelan	0	Ha	
516	Telok Sebong	0	Ha	
517	Toapaya	0	Ha	
518	Mantang	0	Ha	
519	Bintan Pesisir	0	Ha	
520	Seri Kuala Lobam	0	Ha	
521	4. Jumlah Daya Tampung Pencadangan Lahan Dalam Rencana**			
522	Gunung Kijang	0	KK	
523	Bintan Timur	0	KK	
524	Bintan Utara	0	KK	
525	Teluk Bintan	0	KK	
526	Tambelan	0	KK	
527	Telok Sebong	0	KK	
528	Toapaya	0	KK	
529	Mantang	0	KK	
530	Bintan Pesisir	0	KK	
531	Seri Kuala Lobam	0	KK	
532	3. Transmigrasi Khusus*			
533	1. Luas Pencadangan Lahan Sudah Ditetapkan**			
534	Gunung Kijang	0	Ha	
535	Bintan Timur	0	Ha	
536	Bintan Utara	0	Ha	
537	Teluk Bintan	0	Ha	

NO	NAMA	NILAI	SATUAN	SUMBER DATA
538	Tambelan	0	Ha	
539	Telok Sebong	0	Ha	
540	Toapaya	0	Ha	
541	Mantang	0	Ha	
542	Bintan Pesisir	0	Ha	
543	Seri Kuala Lobam	0	Ha	
544	2. Jumlah Daya Tampung Pencadangan Lahan Sudah Ditetapkan**			
545	Gunung Kijang	0	KK	
546	Bintan Timur	0	KK	
547	Bintan Utara	0	KK	
548	Teluk Bintan	0	KK	
549	Tambelan	0	KK	
550	Telok Sebong	0	KK	
551	Toapaya	0	KK	
552	Mantang	0	KK	
553	Bintan Pesisir	0	KK	
554	Seri Kuala Lobam	0	KK	
555	3. Luas Pencadangan Lahan Dalam Rencana**			
556	Gunung Kijang	0	Ha	
557	Bintan Timur	0	Ha	
558	Bintan Utara	0	Ha	
559	Teluk Bintan	0	Ha	
560	Tambelan	0	Ha	
561	Telok Sebong	0	Ha	
562	Toapaya	0	Ha	
563	Mantang	0	Ha	
564	Bintan Pesisir	0	Ha	
565	Seri Kuala Lobam	0	Ha	
566	4. Jumlah Daya Tampung Pencadangan Lahan Dalam Rencana**			
567	Gunung Kijang	0	KK	
568	Bintan Timur	0	KK	
569	Bintan Utara	0	KK	
570	Teluk Bintan	0	KK	
571	Tambelan	0	KK	
572	Telok Sebong	0	KK	
573	Toapaya	0	KK	
574	Mantang	0	KK	
575	Bintan Pesisir	0	KK	
576	Seri Kuala Lobam	0	KK	
577	4. Transmigrasi Keluarga*			
578	1. Luas Pencadangan Lahan Sudah Ditetapkan**			
579	Gunung Kijang	0	Ha	
580	Bintan Timur	0	Ha	
581	Bintan Utara	0	Ha	
582	Teluk Bintan	0	Ha	
583	Tambelan	0	Ha	
584	Telok Sebong	0	Ha	
585	Toapaya	0	Ha	

NO	NAMA	NILAI	SATUAN	SUMBER DATA
586	Mantang	0	Ha	
587	Bintan Pesisir	0	Ha	
588	Seri Kuala Lobam	0	Ha	
589	2. Jumlah Daya Tampung Pencadangan Lahan Sudah Ditetapkan**			
590	Gunung Kijang	0	KK	
591	Bintan Timur	0	KK	
592	Bintan Utara	0	KK	
593	Teluk Bintan	0	KK	
594	Tambelan	0	KK	
595	Telok Sebong	0	KK	
596	Toapaya	0	KK	
597	Mantang	0	KK	
598	Bintan Pesisir	0	KK	
599	Seri Kuala Lobam	0	KK	
600	3. Luas Pencadangan Lahan Dalam Rencana**			
601	Gunung Kijang	0	Ha	
602	Bintan Timur	0	Ha	
603	Bintan Utara	0	Ha	
604	Teluk Bintan	0	Ha	
605	Tambelan	0	Ha	
606	Telok Sebong	0	Ha	
607	Toapaya	0	Ha	
608	Mantang	0	Ha	
609	Bintan Pesisir	0	Ha	
610	Seri Kuala Lobam	0	Ha	
611	4. Jumlah Daya Tampung Pencadangan Lahan Dalam Rencana**			
612	Gunung Kijang	0	KK	
613	Bintan Timur	0	KK	
614	Bintan Utara	0	KK	
615	Teluk Bintan	0	KK	
616	Tambelan	0	KK	
617	Telok Sebong	0	KK	
618	Toapaya	0	KK	
619	Mantang	0	KK	
620	Bintan Pesisir	0	KK	
621	Seri Kuala Lobam	0	KK	
622	5. Transmigrasi Nelayan*			
623	1. Luas Pencadangan Lahan Sudah Ditetapkan**			
624	Gunung Kijang	0	Ha	
625	Bintan Timur	0	Ha	
626	Bintan Utara	0	Ha	
627	Teluk Bintan	0	Ha	
628	Tambelan	0	Ha	
629	Telok Sebong	0	Ha	
630	Toapaya	0	Ha	
631	Mantang	0	Ha	
632	Bintan Pesisir	0	Ha	
633	Seri Kuala Lobam	0	Ha	

NO	NAMA	NILAI	SATUAN	SUMBER DATA
634	2. Jumlah Daya Tampung Pencadangan Lahan Sudah Ditetapkan**			
635	Gunung Kijang	0	KK	
636	Bintan Timur	0	KK	
637	Bintan Utara	0	KK	
638	Teluk Bintan	0	KK	
639	Tambelan	0	KK	
640	Telok Sebong	0	KK	
641	Toapaya	0	KK	
642	Mantang	0	KK	
643	Bintan Pesisir	0	KK	
644	Seri Kuala Lobam	0	KK	
645	3. Luas Pencadangan Lahan Dalam Rencana**			
646	Gunung Kijang	0	Ha	
647	Bintan Timur	0	Ha	
648	Bintan Utara	0	Ha	
649	Teluk Bintan	0	Ha	
650	Tambelan	0	Ha	
651	Telok Sebong	0	Ha	
652	Toapaya	0	Ha	
653	Mantang	0	Ha	
654	Bintan Pesisir	0	Ha	
655	Seri Kuala Lobam	0	Ha	
656	4. Jumlah Daya Tampung Pencadangan Lahan Dalam Rencana**			
657	Gunung Kijang	0	KK	
658	Bintan Timur	0	KK	
659	Bintan Utara	0	KK	
660	Teluk Bintan	0	KK	
661	Tambelan	0	KK	
662	Telok Sebong	0	KK	
663	Toapaya	0	KK	
664	Mantang	0	KK	
665	Bintan Pesisir	0	KK	
666	Seri Kuala Lobam	0	KK	
667	III. Pembangunan Permukiman Transmigrasi*			
668	1. Transmigrasi Lokal*			
669	1. Luas Lahan Terbangun**			
670	Gunung Kijang	0	Ha	
671	Bintan Timur	0	Ha	
672	Bintan Utara	0	Ha	
673	Teluk Bintan	0	Ha	
674	Tambelan	0	Ha	
675	Telok Sebong	0	Ha	
676	Toapaya	0	Ha	
677	Mantang	0	Ha	
678	Bintan Pesisir	0	Ha	
679	Seri Kuala Lobam	0	Ha	
680	2. Daya Tampung Pada Lahan Terbangun**			
681	Gunung Kijang	0	KK	

NO	NAMA	NILAI	SATUAN	SUMBER DATA
682	Bintan Timur	0	KK	
683	Bintan Utara	0	KK	
684	Teluk Bintan	0	KK	
685	Tambelan	0	KK	
686	Telok Sebong	0	KK	
687	Toapaya	0	KK	
688	Mantang	0	KK	
689	Bintan Pesisir	0	KK	
690	Seri Kuala Lobam	0	KK	
691	3. Luas Lahan Belum Terbangun**			
692	Gunung Kijang	0	Ha	
693	Bintan Timur	0	Ha	
694	Bintan Utara	0	Ha	
695	Teluk Bintan	0	Ha	
696	Tambelan	0	Ha	
697	Telok Sebong	0	Ha	
698	Toapaya	0	Ha	
699	Mantang	0	Ha	
700	Bintan Pesisir	0	Ha	
701	Seri Kuala Lobam	0	Ha	
702	4. Daya Tampung Pada Lahan Belum Terbangun**			
703	Gunung Kijang	0	KK	
704	Bintan Timur	0	KK	
705	Bintan Utara	0	KK	
706	Teluk Bintan	0	KK	
707	Tambelan	0	KK	
708	Telok Sebong	0	KK	
709	Toapaya	0	KK	
710	Mantang	0	KK	
711	Bintan Pesisir	0	KK	
712	Seri Kuala Lobam	0	KK	
713	2. Transmigrasi Swakarsa*			
714	1. Luas Lahan Terbangun**			
715	Gunung Kijang	0	Ha	
716	Bintan Timur	0	Ha	
717	Bintan Utara	0	Ha	
718	Teluk Bintan	0	Ha	
719	Tambelan	0	Ha	
720	Telok Sebong	0	Ha	
721	Toapaya	0	Ha	
722	Mantang	0	Ha	
723	Bintan Pesisir	0	Ha	
724	Seri Kuala Lobam	0	Ha	
725	2. Daya Tampung Pada Lahan Terbangun**			
726	Gunung Kijang	0	KK	
727	Bintan Timur	0	KK	
728	Bintan Utara	0	KK	
729	Teluk Bintan	0	KK	
730	Tambelan	0	KK	
731	Telok Sebong	0	KK	

NO	NAMA	NILAI	SATUAN	SUMBER DATA
732	Toapaya	0	KK	
733	Mantang	0	KK	
734	Bintan Pesisir	0	KK	
735	Seri Kuala Lobam	0	KK	
736	3. Luas Lahan Belum Terbangun**			
737	Gunung Kijang	0	Ha	
738	Bintan Timur	0	Ha	
739	Bintan Utara	0	Ha	
740	Teluk Bintan	0	Ha	
741	Tambelan	0	Ha	
742	Telok Sebong	0	Ha	
743	Toapaya	0	Ha	
744	Mantang	0	Ha	
745	Bintan Pesisir	0	Ha	
746	Seri Kuala Lobam	0	Ha	
747	4. Daya Tampung Pada Lahan Belum Terbangun**			
748	Gunung Kijang	0	KK	
749	Bintan Timur	0	KK	
750	Bintan Utara	0	KK	
751	Teluk Bintan	0	KK	
752	Tambelan	0	KK	
753	Telok Sebong	0	KK	
754	Toapaya	0	KK	
755	Mantang	0	KK	
756	Bintan Pesisir	0	KK	
757	Seri Kuala Lobam	0	KK	
758	3. Transmigrasi Khusus*			
759	1. Luas Lahan Terbangun**			
760	Gunung Kijang	0	Ha	
761	Bintan Timur	0	Ha	
762	Bintan Utara	0	Ha	
763	Teluk Bintan	0	Ha	
764	Tambelan	0	Ha	
765	Telok Sebong	0	Ha	
766	Toapaya	0	Ha	
767	Mantang	0	Ha	
768	Bintan Pesisir	0	Ha	
769	Seri Kuala Lobam	0	Ha	
770	2. Daya Tampung Pada Lahan Terbangun**			
771	Gunung Kijang	0	KK	
772	Bintan Timur	0	KK	
773	Bintan Utara	0	KK	
774	Teluk Bintan	0	KK	
775	Tambelan	0	KK	
776	Telok Sebong	0	KK	
777	Toapaya	0	KK	
778	Mantang	0	KK	
779	Bintan Pesisir	0	KK	
780	Seri Kuala Lobam	0	KK	
781	3. Luas Lahan Belum Terbangun**			

NO	NAMA	NILAI	SATUAN	SUMBER DATA
782	Gunung Kijang	0	Ha	
783	Bintan Timur	0	Ha	
784	Bintan Utara	0	Ha	
785	Teluk Bintan	0	Ha	
786	Tambelan	0	Ha	
787	Telok Sebong	0	Ha	
788	Toapaya	0	Ha	
789	Mantang	0	Ha	
790	Bintan Pesisir	0	Ha	
791	Seri Kuala Lobam	0	Ha	
792	4. Daya Tampung Pada Lahan Belum Terbangun**			
793	Gunung Kijang	0	KK	
794	Bintan Timur	0	KK	
795	Bintan Utara	0	KK	
796	Teluk Bintan	0	KK	
797	Tambelan	0	KK	
798	Telok Sebong	0	KK	
799	Toapaya	0	KK	
800	Mantang	0	KK	
801	Bintan Pesisir	0	KK	
802	Seri Kuala Lobam	0	KK	
803	4. Transmigrasi Keluarga*			
804	1. Luas Lahan Terbangun**			
805	Gunung Kijang	0	Ha	
806	Bintan Timur	0	Ha	
807	Bintan Utara	0	Ha	
808	Teluk Bintan	0	Ha	
809	Tambelan	0	Ha	
810	Telok Sebong	0	Ha	
811	Toapaya	0	Ha	
812	Mantang	0	Ha	
813	Bintan Pesisir	0	Ha	
814	Seri Kuala Lobam	0	Ha	
815	2. Daya Tampung Pada Lahan Terbangun**			
816	Gunung Kijang	0	KK	
817	Bintan Timur	0	KK	
818	Bintan Utara	0	KK	
819	Teluk Bintan	0	KK	
820	Tambelan	0	KK	
821	Telok Sebong	0	KK	
822	Toapaya	0	KK	
823	Mantang	0	KK	
824	Bintan Pesisir	0	KK	
825	Seri Kuala Lobam	0	KK	
826	3. Luas Lahan Belum Terbangun**			
827	Gunung Kijang	0	Ha	
828	Bintan Timur	0	Ha	
829	Bintan Utara	0	Ha	
830	Teluk Bintan	0	Ha	
831	Tambelan	0	Ha	

NO	NAMA	NILAI	SATUAN	SUMBER DATA
832	Telok Sebong	0	Ha	
833	Toapaya	0	Ha	
834	Mantang	0	Ha	
835	Bintan Pesisir	0	Ha	
836	Seri Kuala Lobam	0	Ha	
837	4. Daya Tampung Pada Lahan Belum Terbangun**			
838	Gunung Kijang	0	KK	
839	Bintan Timur	0	KK	
840	Bintan Utara	0	KK	
841	Teluk Bintan	0	KK	
842	Tambelan	0	KK	
843	Telok Sebong	0	KK	
844	Toapaya	0	KK	
845	Mantang	0	KK	
846	Bintan Pesisir	0	KK	
847	Seri Kuala Lobam	0	KK	
848	Gunung Kijang	0	KK	
849	Bintan Timur	0	KK	
850	Bintan Utara	0	KK	
851	Teluk Bintan	0	KK	
852	Tambelan	0	KK	
853	Telok Sebong	0	KK	
854	Toapaya	0	KK	
855	Mantang	0	KK	
856	Bintan Pesisir	0	KK	
857	Seri Kuala Lobam	0	KK	
858	Gunung Kijang	0	KK	
859	Bintan Timur	0	KK	
860	Bintan Utara	0	KK	
861	Teluk Bintan	0	KK	
862	Tambelan	0	KK	
863	Telok Sebong	0	KK	
864	Toapaya	0	KK	
865	Mantang	0	KK	
866	Bintan Pesisir	0	KK	
867	Seri Kuala Lobam	0	KK	
868	Gunung Kijang	0	KK	
869	Bintan Timur	0	KK	
870	Bintan Utara	0	KK	
871	Teluk Bintan	0	KK	
872	Tambelan	0	KK	
873	Telok Sebong	0	KK	
874	Toapaya	0	KK	
875	Mantang	0	KK	
876	Bintan Pesisir	0	KK	
877	Seri Kuala Lobam	0	KK	
878	Gunung Kijang	0	KK	
879	Bintan Timur	0	KK	
880	Bintan Utara	0	KK	
881	Teluk Bintan	0	KK	

NO	NAMA	NILAI	SATUAN	SUMBER DATA
882	Tambelan	0	KK	
883	Telok Sebong	0	KK	
884	Toapaya	0	KK	
885	Mantang	0	KK	
886	Bintan Pesisir	0	KK	
887	Seri Kuala Lobam	0	KK	
888	5. Transmigrasi Nelayan*			
889	1. Luas Lahan Terbangun**			
890	Gunung Kijang	0	Ha	
891	Bintan Timur	0	Ha	
892	Bintan Utara	0	Ha	
893	Teluk Bintan	0	Ha	
894	Tambelan	0	Ha	
895	Telok Sebong	0	Ha	
896	Toapaya	0	Ha	
897	Mantang	0	Ha	
898	Bintan Pesisir	0	Ha	
899	Seri Kuala Lobam	0	Ha	
900	2. Daya Tampung Pada Lahan Terbangun**			
901	Gunung Kijang	0	KK	
902	Bintan Timur	0	KK	
903	Bintan Utara	0	KK	
904	Teluk Bintan	0	KK	
905	Tambelan	0	KK	
906	Telok Sebong	0	KK	
907	Toapaya	0	KK	
908	Mantang	0	KK	
909	Bintan Pesisir	0	KK	
910	Seri Kuala Lobam	0	KK	
911	3. Luas Lahan Belum Terbangun**			
912	Gunung Kijang	0	Ha	
913	Bintan Timur	0	Ha	
914	Bintan Utara	0	Ha	
915	Teluk Bintan	0	Ha	
916	Tambelan	0	Ha	
917	Telok Sebong	0	Ha	
918	Toapaya	0	Ha	
919	Mantang	0	Ha	
920	Bintan Pesisir	0	Ha	
921	Seri Kuala Lobam	0	Ha	
922	4. Daya Tampung Pada Lahan Belum Terbangun**			
923	Gunung Kijang	0	KK	
924	Bintan Timur	0	KK	
925	Bintan Utara	0	KK	
926	Teluk Bintan	0	KK	
927	Tambelan	0	KK	
928	Telok Sebong	0	KK	
929	Toapaya	0	KK	
930	Mantang	0	KK	
931	Bintan Pesisir	0	KK	

NO	NAMA	NILAI	SATUAN	SUMBER DATA
932	Seri Kuala Lobam	0	KK	
933	V. Kawasan Transmigrasi Mandiri (KTM)*			
934	1. Jumlah KTM Sudah Dibentuk**	0		
935	2. Jumlah KTM Direncanakan**	0		

Sistem Informasi Pembangunan Daerah

Bidang Urusan : UMUM

Kabupaten Bintan

Tahun : 2017

NO	NAMA	NILAI	SATUAN	SUMBER DATA
1	I. Geografis			
2	1. Luas Wilayah**			
3	1. Luas Darat	1.319,51	km2	BPPPD
4	2. Luas Laut	86.398,33	km2	BPPPD
5	2. Letak Geografis*			
6	Lintang Utara	1°00'		
7	Bujur Timur	104°00'		
8	Lintang Selatan	1°20'		
9	Bujur Barat	108°30'		
10	3. Batas Wilayah*			
11	Sebelah Utara	Malaysia		
12	Sebelah Timur	Kalimantan		
13	Sebelah Selatan	Tanjungpinang		
14	Sebelah Barat	Batam		
15	4. Klimatologi*			
16	1. Curah Hujan Rata-Rata	299,6	mm	BPPPD
17	2. Jumlah Hari Hujan	20	Hari	BPPPD
18	3. Temperature	27,4	Celsius	BPPPD
19	4. Tingkat Kelembapan	0	%	BPPPD
20	5. Kewilayahan*			
21	1. Kecamatan dan Kabupaten/Kota*			
22	1. Jumlah Luas Kecamatan**			
23	Gunung Kijang	503.120.000	m2	BPPPD
24	Bintan Timur	239.410.000	m2	BPPPD
25	Bintan Utara	0	m2	BPPPD
26	Teluk Bintan	0	m2	BPPPD
27	Tambelan	169.420.000	m2	BPPPD
28	Telok Sebong	0	m2	BPPPD
29	Toapaya	278.000.000	m2	BPPPD
30	Mantang	0	m2	BPPPD
31	Bintan Pesisir	0	m2	BPPPD
32	Seri Kuala Lobam	0	m2	BPPPD
33	2. Jumlah Luas Kabupaten**			
34	Kabupaten	87.717.840.000	m2	BPPPD
35	3. Jumlah Luas Kota**			
36	Kota	0	m2	
37	2. Batas Wilayah Desa/Kelurahan*			
38	1. Jumlah Desa Memiliki Batas Wilayah	0	Desa	
39	2. Jumlah Desa Belum Memiliki Batas Wilayah	0	Desa	

NO	NAMA	NILAI	SATUAN	SUMBER DATA
40	3. Jumlah Kelurahan Memiliki Batas Wilayah	0	Kelurahan	
41	4. Jumlah Kelurahan Belum Memiliki Batas Wilayah	0	Kelurahan	
42	II. Administrasi Pemerintahan*			
43	1. Kepegawaiaan*			
44	1. Jumlah Pegawai Tetap	0	Orang	
45	1. Jumlah Pegawai Berdasarkan Pendidikan**			
46	1. Tamat SMP**			
47	1. Laki-Laki	0	Orang	
48	2. Perempuan	0	Orang	
49	2. Tamat SMA**			
50	1. Laki-Laki	0	Orang	
51	2. Perempuan	0	Orang	
52	3. Diploma**			
53	1. Laki-Laki	0	Orang	
54	2. Perempuan	0	Orang	
55	4. Sarjana S1**			
56	1. Laki-Laki	0	Orang	
57	2. Perempuan	0	Orang	
58	5. Sarjana S2**			
59	1. Laki-Laki	0	Orang	
60	2. Perempuan	0	Orang	
61	6. Sarjana S3**			
62	1. Laki-Laki	0	Orang	
63	2. Perempuan	0	Orang	
64	2. Jumlah Pegawai Berdasarkan Golongan**			
65	1. Jumlah Pegawai Golongan I	0	Orang	
66	2. Jumlah Pegawai Golongan II	0	Orang	
67	3. Jumlah Pegawai Golongan III	0	Orang	
68	4. Jumlah Pegawai Golongan IV	0	Orang	
69	2. Jumlah Pegawai Honor**			
70	1. Tenaga Pendidik	0	Orang	
71	2. Tenaga Kesehatan	0	Orang	
72	3. Tenaga Penyuluh/Pendampingan	0	Orang	
73	4. Tenaga Kebersihan	0	Orang	
74	5. Tenaga Keamanan	0	Orang	
75	6. Tenaga Lainnya	0	Orang	
76	2. DPRD*			
77	1. Jumlah Anggota DPRD**	25	Orang	SETWAN
78	1. Laki-Laki	21	Orang	SETWAN
79	2. Perempuan	4	Orang	SETWAN
80	2. Jumlah Fraksi	6	Fraksi	SETWAN
81	3. Keuangan Daerah*			
82	1. Jumlah Pendapatan**			
83	1. Pendapatan Asli Daerah**			

NO	NAMA	NILAI	SATUAN	SUMBER DATA
84	1. Pajak Daerah	18.112.276.693.888	Rp	BPKAD
85	2. Retribusi Daerah	8.885.221.765	Rp	BPKAD
86	3. Hasil Pengelolaan Keuangan Daerah yang Dipisahkan	14.636.447.387	Rp	BPKAD
87	4. Lain-Lain PAD yang Sah	20.341.943.150	Rp	BPKAD
88	2. Dana Perimbangan**			
89	1. Dana Bagi Hasil**			
90	1. Pajak	0	Rp	
91	2. Non Pajak	0	Rp	
92	2. Dana Alokasi Umum	449.747.633.000	Rp	BPKAD
93	3. Dana Alokasi Khusus	140.894.175.488	Rp	BPKAD
94	3. Lain-Lain Pendapatan Daerah yang Sah**			
95	1. Hibah	0	Rp	
96	2. Dana Darurat	0	Rp	
97	3. Dana Bagi Hasil Pajak	0	Rp	
98	4. Dana Penyesuaian dan Otonomi Khusus	0	Rp	
99	5. Bantuan Keuangan	0	Rp	
100	6. Sumbangan Pihak ke-3	0	Rp	
101	2. Jumlah Belanja**			
102	1. Jumlah Belanja Tidak Langsung**			
103	1. Belanja Pegawai	345.151.042.596	Rp	BPKAD
104	2. Belanja Bunga	0	Rp	
105	3. Belanja Hibah	9.161.320.000	Rp	BPKAD
106	4. Belanja Bansos	3.930.732.319	Rp	BPKAD
107	5. Belanja Bagi Hasil	0	Rp	
108	6. Belanja Bantuan Keuangan	88.218.434.936	Rp	BPKAD
109	7. Belanja Tidak Terduga	46.449.997	Rp	BPKAD
110	2. Jumlah Belanja Langsung**			BPKAD
111	1. Belanja Pegawai	85.753.229.539	Rp	BPKAD
112	2. Belanja Barang dan Jasa	258.760.852.140	Rp	BPKAD
113	3. Belanja Modal	196.874.902.491	Rp	BPKAD
114	3. Jumlah Pembiayaan**			
115	1. Jumlah Penerimaan Pembiayaan**			
116	1. Penerimaan Kembali Pemberian Pinjaman Daerah	0	Rp	
117	2. Penerimaan Kembali Tuntutan Ganti Rugi	0	Rp	
118	3. Penerimaan Kembali Pinjaman Dana Bergulir	0	Rp	

NO	NAMA	NILAI	SATUAN	SUMBER DATA
119	4. Penggunaan Silpa Tahun Anggaran Sebelumnya	138.324.168.359	Rp	BPKAD
120	5. Pencairan Dana Cadangan	0	Rp	
121	2. Jumlah Pengeluaran Pembiayaan**			
122	1. Pembentukan Dana Cadangan	0	Rp	
123	2. Penyertaan Modal Pemerintah Daerah	2.000.000.000	Rp	BPKAD
124	3. Pembayaran Pokok Utang	0	Rp	
125	4. Pemberian Pinjaman Daerah dan Obligasi Daerah	0	Rp	
126	5. Tuntutan Ganti Rugi Dan Tuntutan Pembendaraan	0	Rp	
127	3. Pembiayaan Netto	136.324.168.359	Rp	BPKAD
128	4. Sisa Lebih Pembiayaan Anggaran	0	Rp	
129	4. Neraca*			
130	1. Aset*			
131	1. Aset Lancar*			
132	1. Kas dan Setara Kas	0	Rp	
133	2. Investasi Jangka Pendek	0	Rp	
134	3. Piutang Pendapatan	0	Rp	
135	4. Piutang Lainnya	0	Rp	
136	5. Penyisihan Piutang	0	Rp	
137	6. Beban Dibayar Dimuka	0	Rp	
138	7. Persediaan	0	Rp	
139	8. Aset Untuk Dikonsolidasikan	0	Rp	
140	2. Investasi Jangka Panjang*			
141	1. Investasi Jangka Panjang Non Permanen	0	Rp	
142	2. Investasi Jangka Panjang Permanen	0	Rp	
143	3. Aset Tetap*			
144	1. Tanah	0	Rp	
145	2. Peralatan dan Mesin	0	Rp	
146	3. Gedung dan Bangunan	0	Rp	
147	4. Jalan, Irigasi, Dan Jaringan	0	Rp	
148	5. Aset Tetap Lainnya	0	Rp	
149	6. Konstruksi Dalam Pengerjaan	0	Rp	
150	7. Akumulasi Penyusutan	0	Rp	
151	4. Dana Cadangan*			
152	1. Dana Cadangan	0	Rp	
153	5. Aset Lainnya*			
154	1. Tagihan Jangka Panjang	0	Rp	
155	2. Kemitraan Dengan Pihak Ketiga	0	Rp	
156	3. Aset Tidak Berwujud	0	Rp	
157	4. Aset Lain-Lain	0	Rp	
158	2. Kewajiban*			
159	1. Kewajiban Jangka Pendek*			
160	1. Utang Perhitungan Pihak Ketiga (Pfk)	0	Rp	

NO	NAMA	NILAI	SATUAN	SUMBER DATA
161	2. Utang Bunga	0	Rp	
162	3. Bagian Lancar Utang Jangka Panjang	0	Rp	
163	4. Pendapatan Diterima Dimuka	0	Rp	
164	5. Utang Belanja	0	Rp	
165	6. Utang Jangka Pendek Lainnya	0	Rp	
166	2. Kewajiban Jangka Panjang*			
167	1. Utang Dalam Negeri	0	Rp	
168	2. Utang Jangka Panjang Lainnya	0	Rp	
169	3. Ekuitas*			
170	1. Ekuitas**			
171	1. Ekuitas	0	Rp	
172	2. Ekuitas Sal	0	Rp	
173	3. Ekuitas Untuk Dikonsolidasikan	0	Rp	
174	4. Rasio Lancar	0	%	
175	5. Rasio Quick	0	%	
176	6. Rasio Total Hutang Terhadap Total Aset	0	%	
177	7. Rasio Hutang Terhadap Modal	0	%	
178	5. PDRB*			
179	1. PDRB Atas Harga Berlaku Menurut Lapangan Usaha**			
180	1. PDRB Pertanian, Kehutanan dan Perikanan	889.490,32	Rp	
181	2. PDRB Pertambangan & Penggalan	1.767.998,53	Rp	
182	3. PDRB Industri Pengolahan	7.145.181,20	Rp	
183	4. PDRB Pengadaan Listrik dan Gas	20.243,03	Rp	
184	5. PDRB Pengadaan Air, Pengelolaan Sampah, Limbah dan Daur Ulang	8.556,66	Rp	
185	6. PDRB Konstruksi	2.647.857,76	Rp	
186	7. PDRB Perdagangan Besar Dan Eceran, Reparasi Mobil Dan Sepeda Motor	1.436.346,27	Rp	
187	8. PDRB Transportasi Dan Pergudangan	318.339,30	Rp	
188	9. PDRB Penyediaan Akomodasi Dan Makan Minum	745.815,28	Rp	
189	10. PDRB Informasi dan Komunikasi	197.433,35	Rp	
190	11. PDRB Jasa Keuangan Dan Asuransi	243.147,12	Rp	
191	12. PDRB Real Estate	157.702,98	Rp	
192	13. PDRB Jasa Perusahaan	135,94	Rp	
193	14. PDRB Administrasi Pemerintahan, Pertahanan Dan Jaminan Sosial Wajib	327.297,54	Rp	
194	15. PDRB Pendidikan	261.859,49	Rp	
195	16. PDRB Kesehatan Dan Kegiatan Sosial	130.892,89	Rp	
196	17. PDRB Jasa Lainnya	24.169,87	Rp	
197	2. PDRB Atas Harga Konstan Menurut Lapangan Usaha**			

NO	NAMA	NILAI	SATUAN	SUMBER DATA
198	1. PDRB Pertanian, Kehutanan dan Perikanan	837.561,51	Rp	
199	2. PDRB Pertambangan & Penggalan	1.582.668,10	Rp	
200	3. PDRB Industri Pengolahan	5.168.678,53	Rp	
201	4. PDRB Pengadaan Listrik dan Gas	20.212,71	Rp	
202	5. PDRB Pengadaan Air, Pengelolaan Sampah, Limbah dan Daur Ulang	8.551,53	Rp	
203	6. PDRB Konstruksi	2.267.389,76	Rp	
204	7. PDRB Perdagangan Besar Dan Eceran, Reparasi Mobil Dan Sepeda Motor	1.309.459,63	Rp	
205	8. PDRB Transportasi Dan Pergudangan	311.182,11	Rp	
206	9. PDRB Penyediaan Akomodasi Dan Makan Minum	708.680,43	Rp	
207	10. PDRB Informasi dan Komunikasi	194.630,67	Rp	
208	11. PDRB Jasa Keuangan Dan Asuransi	238.918,27	Rp	
209	12. PDRB Real Estate	155.910,01	Rp	
210	13. PDRB Jasa Perusahaan	135,94	Rp	
211	14. PDRB Administrasi Pemerintahan, Pertahanan Dan Jaminan Sosial Wajib	320.110,91	Rp	
212	15. PDRB Pendidikan	256.976,93	Rp	
213	16. PDRB Kesehatan Dan Kegiatan Sosial	129.648,27	Rp	
214	17. PDRB Jasa Lainnya	24.126,44	Rp	
215	6. Laju Pertumbuhan Ekonomi Daerah (Kabupaten,Kota Dan Provinsi)	6,17		
216	7. Laju Inflasi	3,37		
217	8. Indeks Gini	0,32		
218	9. IPM	72,62		



PEMERINTAH KABUPATEN BINTAN

SISTEM INFORMASI PEMBANGUNAN DAERAH (SIPD) KABUPATEN BINTAN TAHUN 2017

Sistem Informasi Pembangunan Daerah (SIPD) merupakan program Direktorat Jendral Bina Pembangunan Daerah Kementerian Dalam Negeri yang difokuskan pada pengelolaan data dan informasi penyelenggaraan pemerintahan daerah dalam mendukung perencanaan, pengendalian dan analisa kinerja pembangunan daerah. Sistem ini dirancang melalui aplikasi online berbasis web, dengan maksud mengumpulkan data dan informasi antar daerah kabupaten/ kota dengan provinsi dan antar daerah provinsi dengan pusat sesuai amanat Undang-Undang Nomor 23 Tahun 2014 tentang Pemerintah Daerah Pasal 274 yang menyebutkan bahwa perencanaan pembangunan daerah didasarkan pada data dan informasi yang dikelola dalam Sistem Informasi Pembangunan Daerah. Selanjutnya petunjuk pelaksanaan SIPD di daerah diatur dalam Peraturan Menteri Dalam Negeri Republik Indonesia Nomor 8 Tahun 2014 tentang Sistem Informasi Pembangunan Daerah.

**BADAN PERENCANAAN PENELITIAN PENGEMBANGAN DAERAH
KABUPATEN BINTAN**